



Dette værk er downloadet fra Danskernes Historie Online

Danskernes Historie Online er Danmarks største digitaliseringsprojekt af litteratur inden for emner som personalhistorie, lokalhistorie og slægtsforskning. Biblioteket hører under den almennyttige forening Danske Slægtsforskere. Vi bevarer vores fælles kulturarv, digitaliserer den og stiller den til rådighed for alle interesserede.

Støt Danskernes Historie Online - Bliv sponsor

Som sponsor i biblioteket opnår du en række fordele. Læs mere om fordele og sponsorat her: <https://slaegtsbibliotek.dk/sponsorat>

Ophavsret

Biblioteket indeholder værker både med og uden ophavsret. For værker, som er omfattet af ophavsret, må PDF-filen kun benyttes til personligt brug.

Links

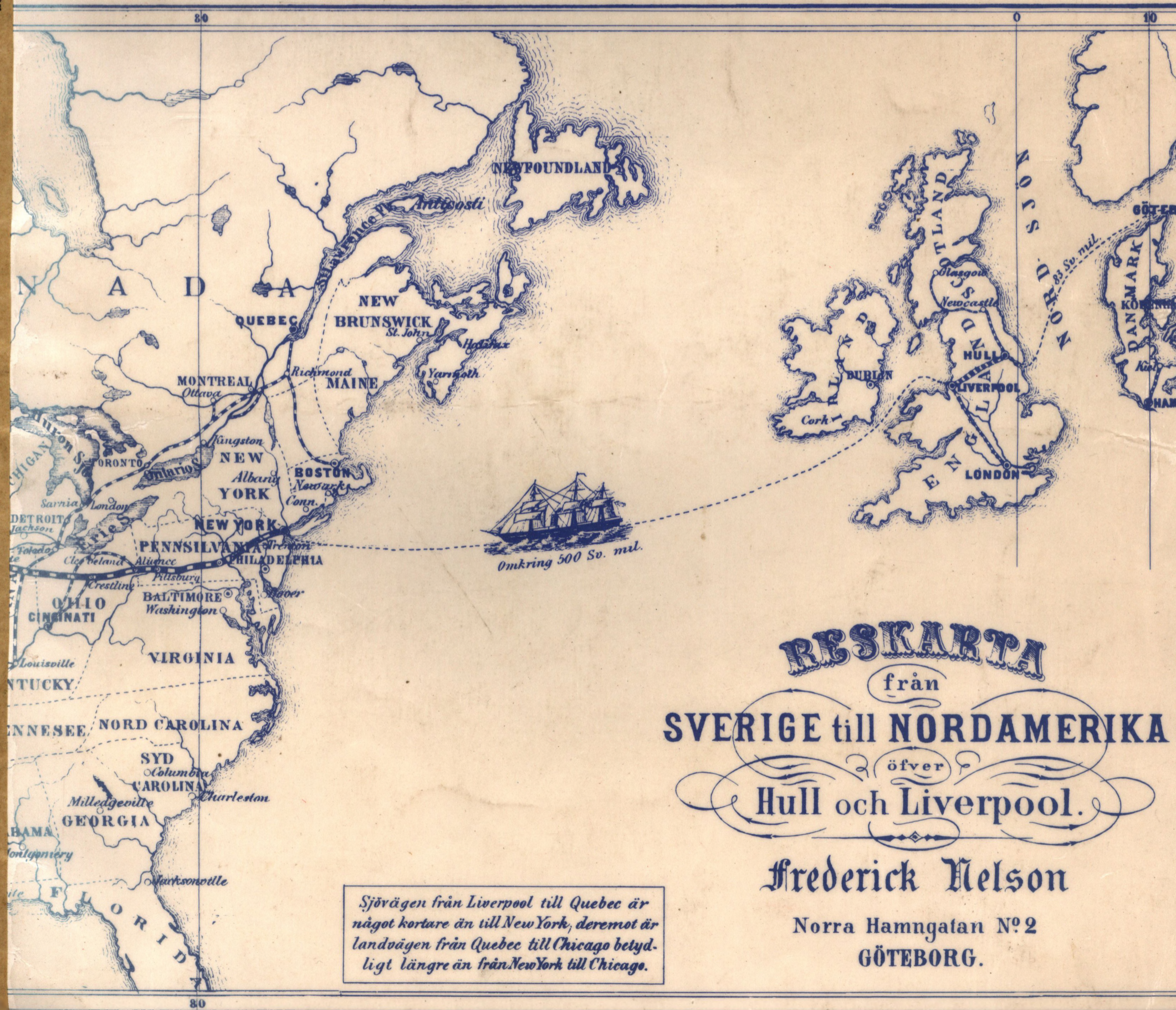
Slægtsforskeres Bibliotek: <https://slaegtsbibliotek.dk>

Danske Slægtsforskere: <https://slaegt.dk>

NORDISK EMIGRATIONSATLAS

utgiven av Hans Norman och Harald Runblom

Kartor



RESKARTA
från
SVERIGE till NORDAMERIKA
öfver
Hull och Liverpool.

Frederick Nelson

Norra Hamngatan N^o 2
GÖTEBORG.

Sjövägen från Liverpool till Quebec är något kortare än till New York, deremot är landvägen från Quebec till Chicago betydligt längre än från New York till Chicago.

Områdesindelning. Siffrorna förklaras i särskild förteckning

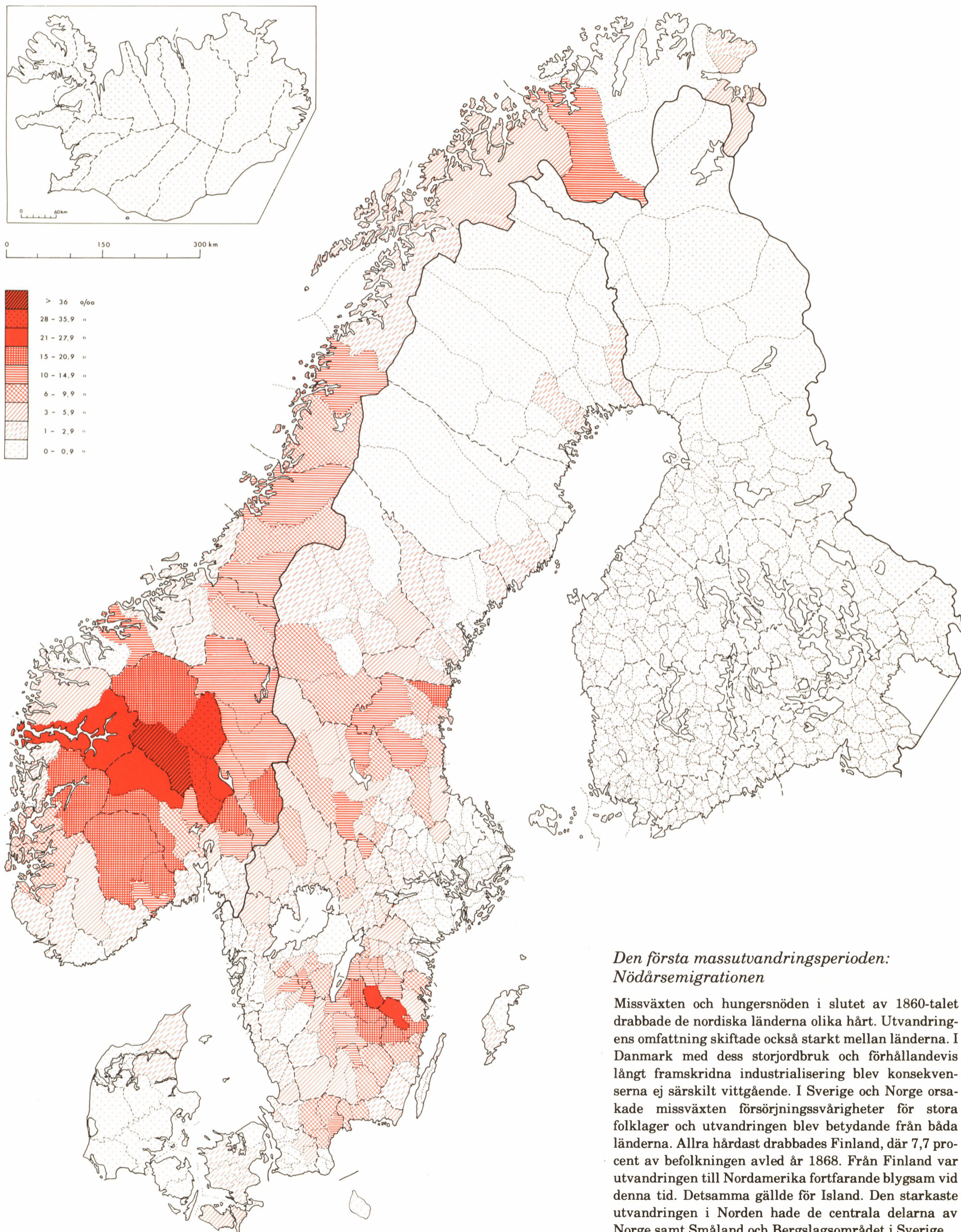


UDGÅET
ALLERØD KOMMUNES BIBLIOTEKER

TRANSOCEAN UTVANDRING FRÅN DE NORDISKA LÄNDERNA

1865–69

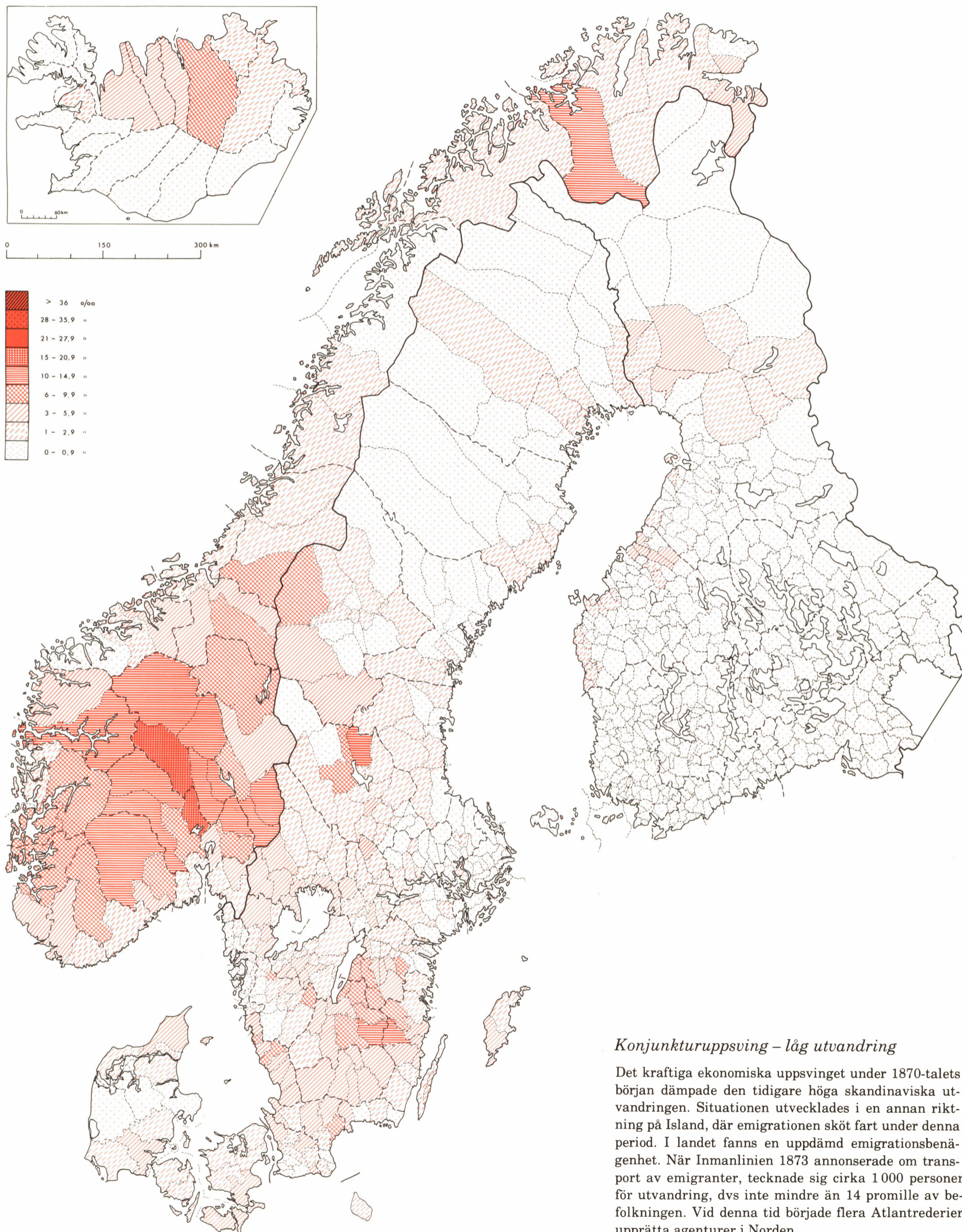
i promille av medelfolkmängden



TRANSOCEAN UTVANDRING FRÅN DE NORDISKA LÄNDERNA

1870–74

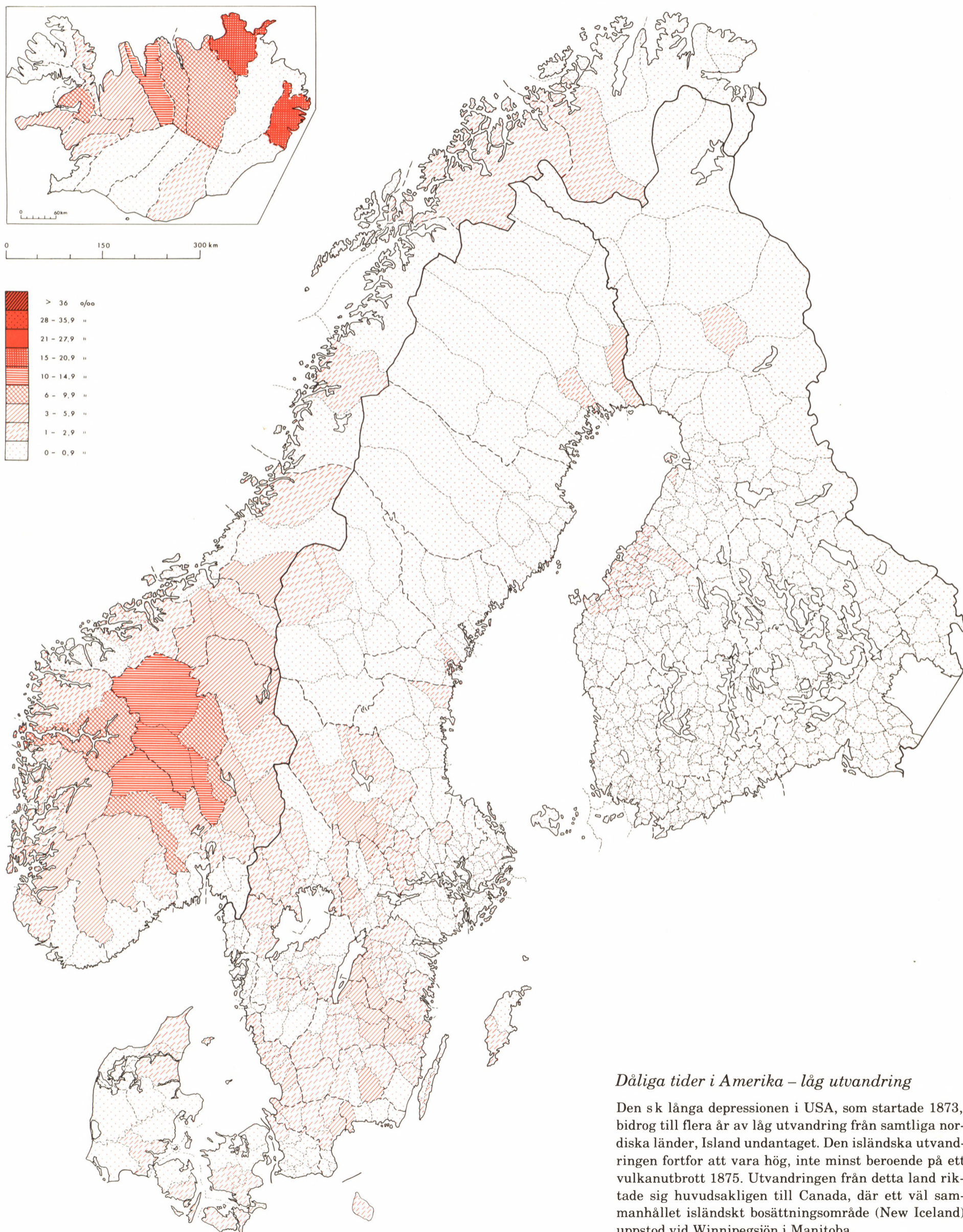
i promille av medelfolkmängden



TRANSOCEAN UTVANDRING FRÅN DE NORDISKA LÄNDERNA

1875–79

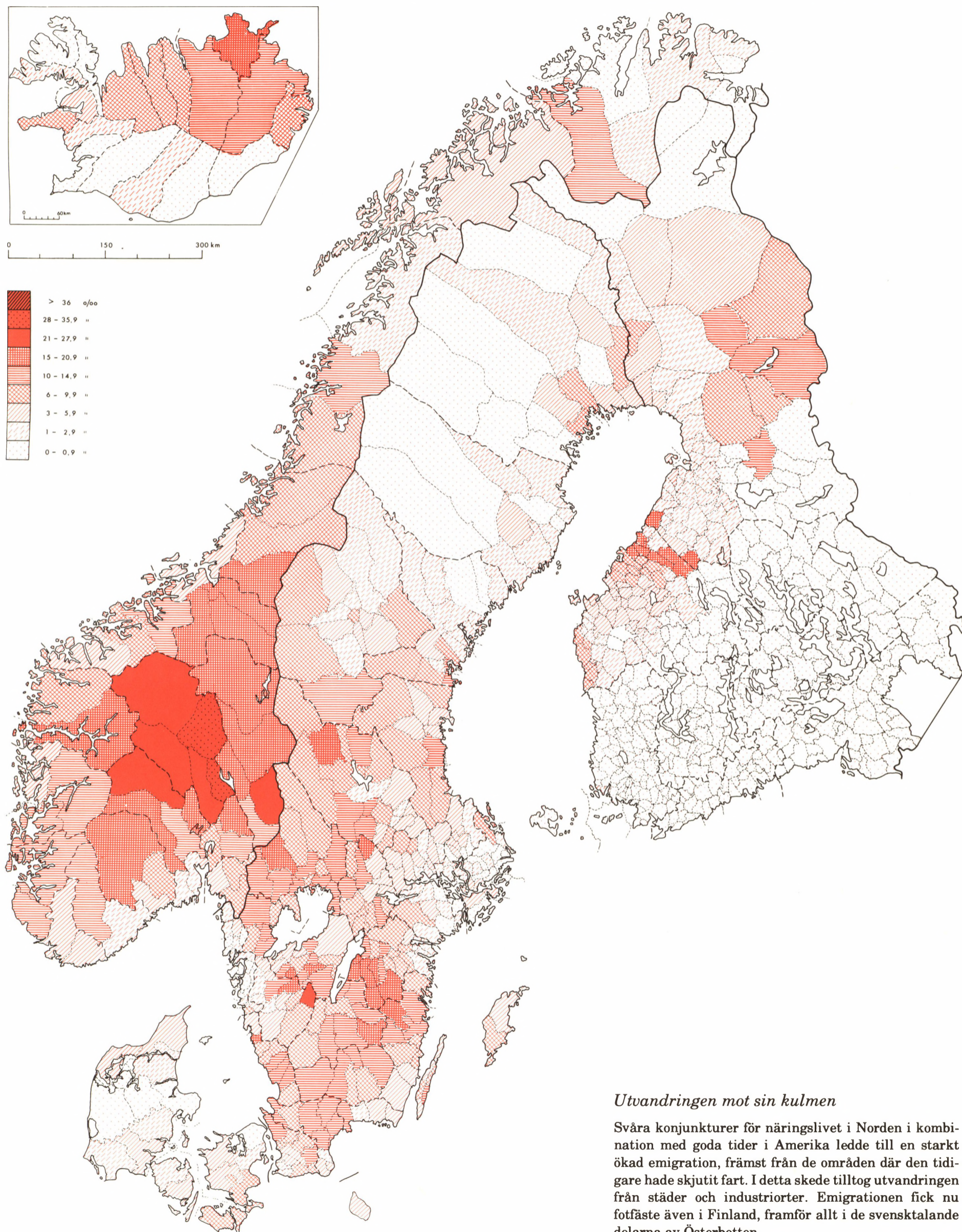
i promille av medelfolkmängden



TRANSOCEAN UTVANDRING FRÅN DE NORDISKA LÄNDERNA

1880–84

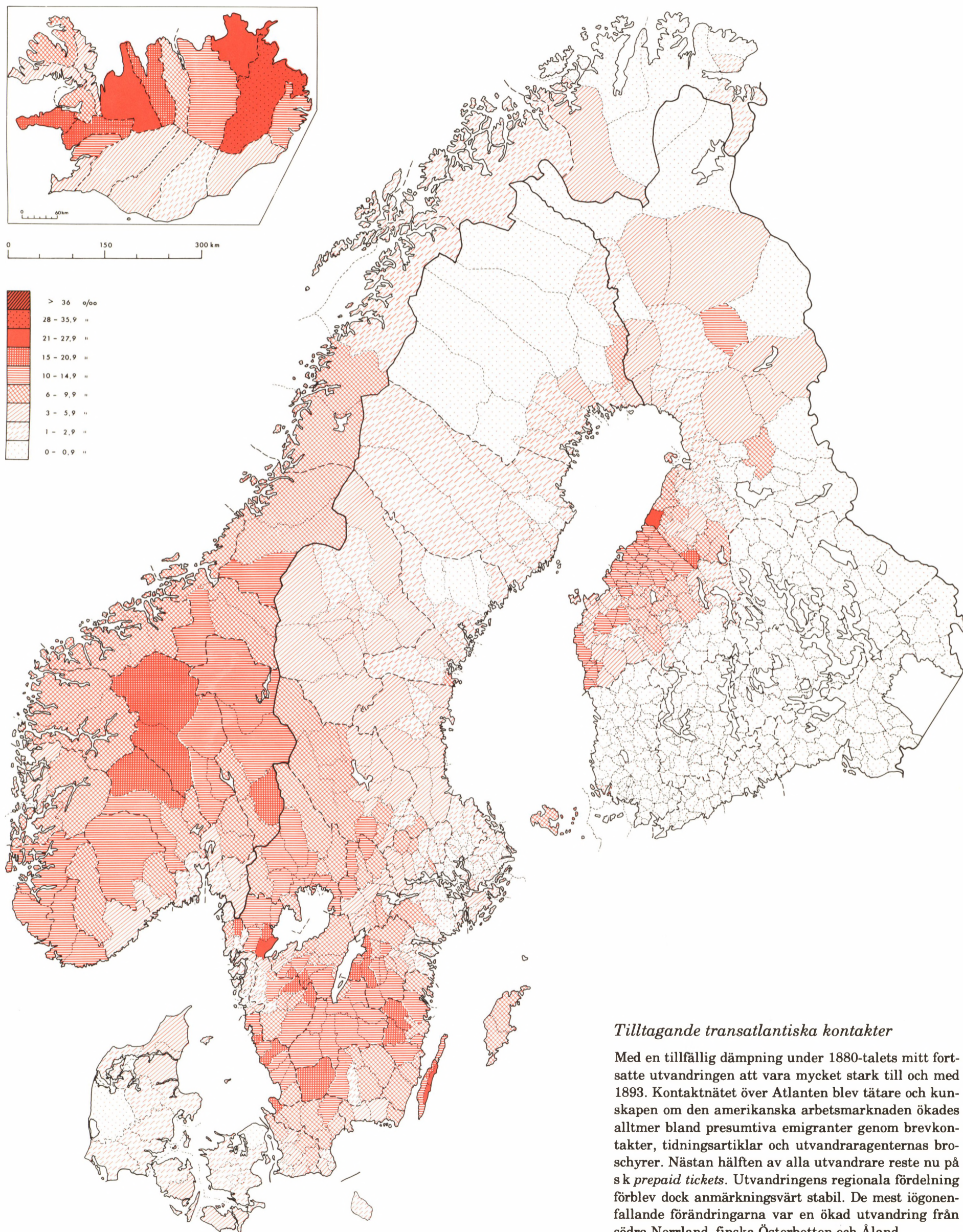
i promille av medelfolkmängden



TRANSOCEAN UTVANDRING FRÅN DE NORDISKA LÄNDERNA

1885–89

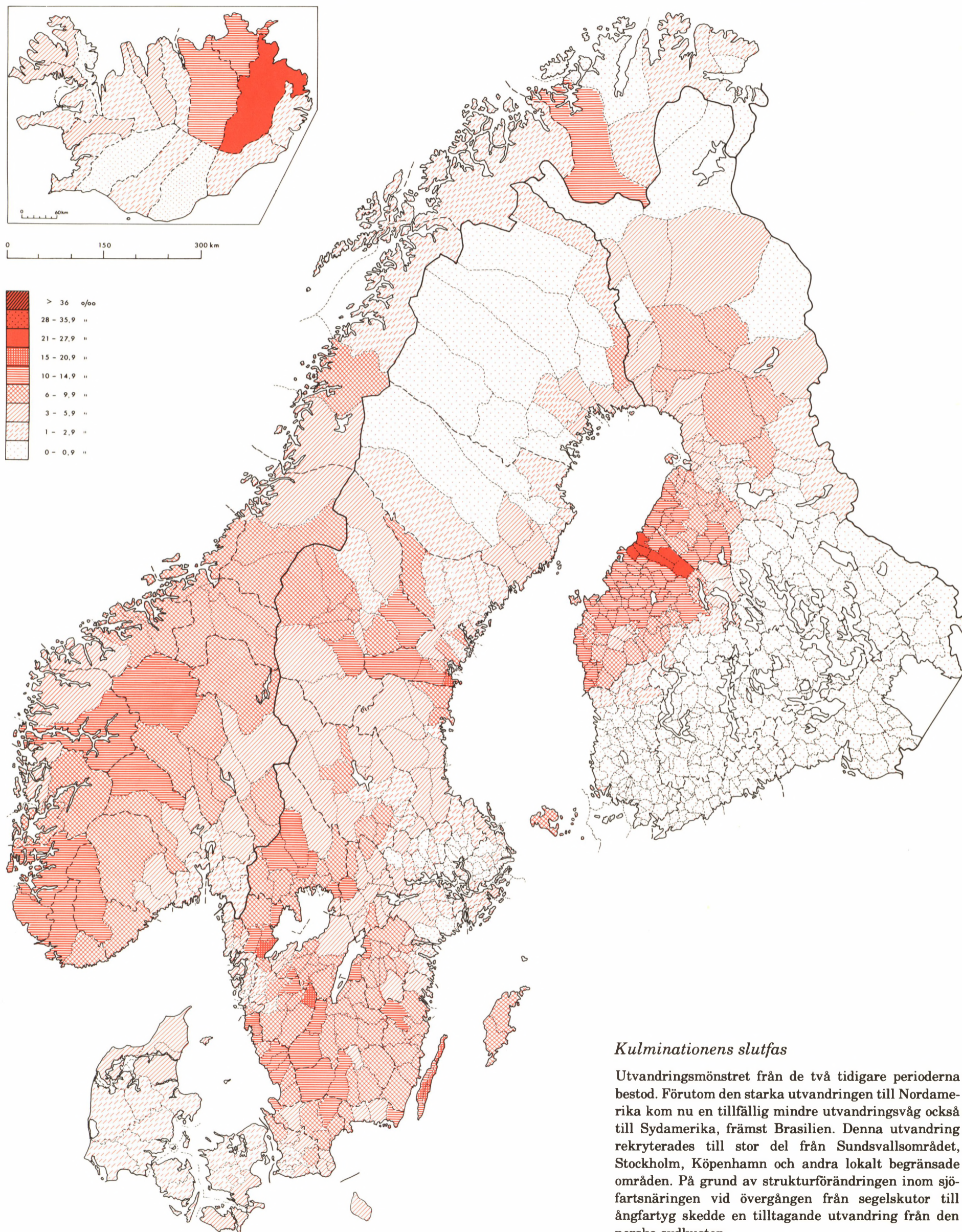
i promille av medelfolkmängden



TRANSOCEAN UTVANDRING FRÅN DE NORDISKA LÄNDERNA

1890–94

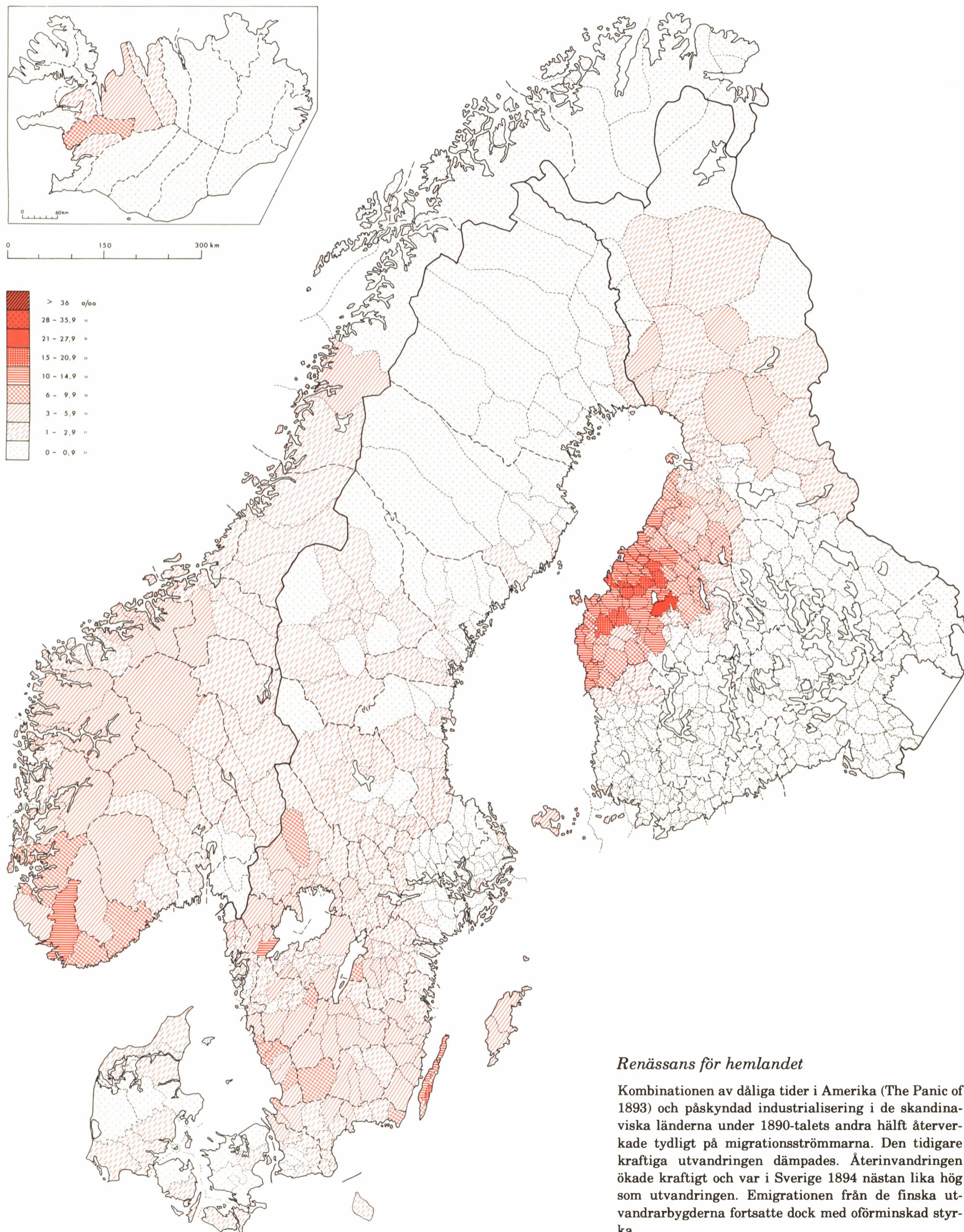
i promille av medelfolkmängden



TRANSOCEAN UTVANDRING FRÅN DE NORDISKA LÄNDERNA

1895–99

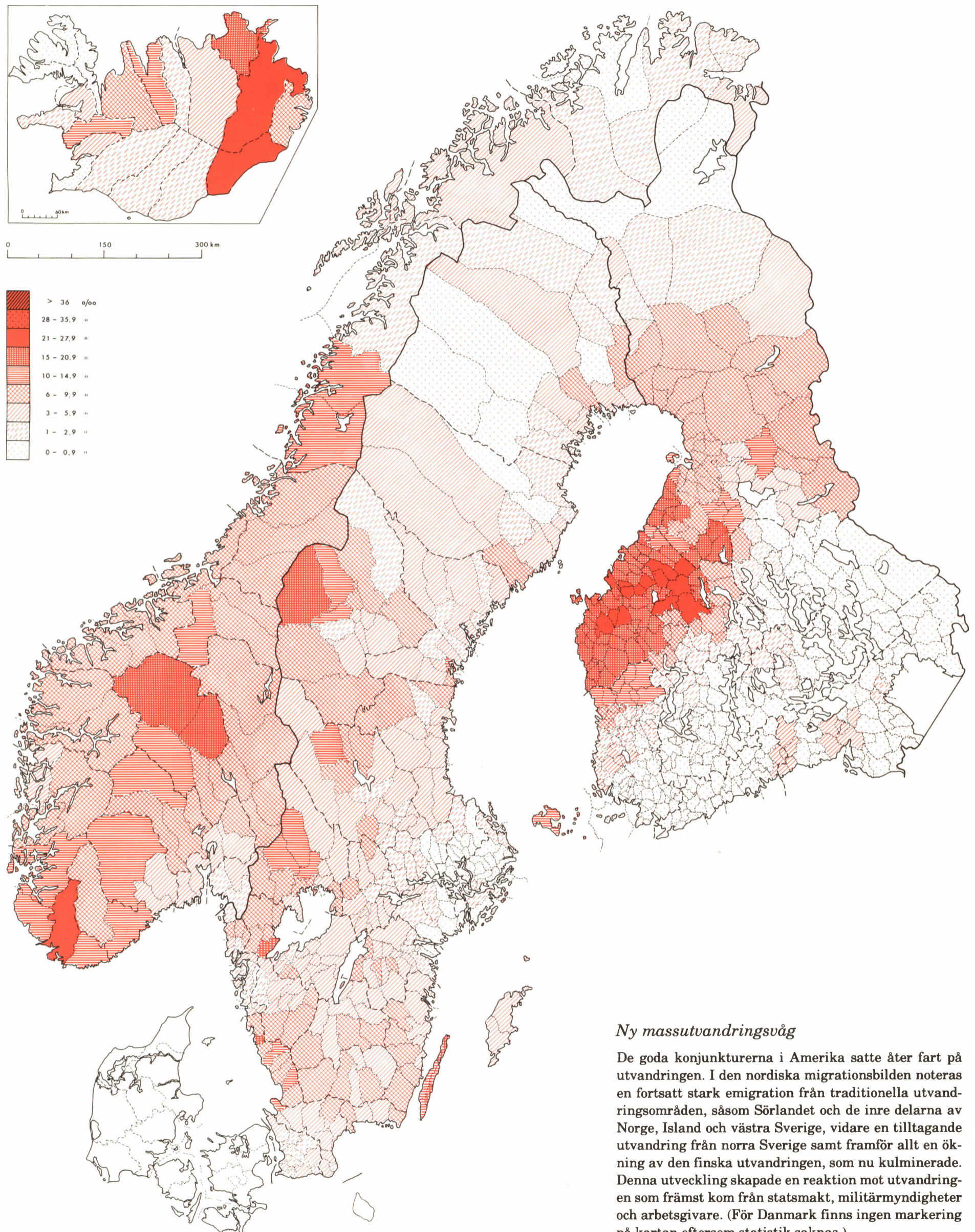
i promille av medelfolkmängden



TRANSOCEAN UTVANDRING FRÅN DE NORDISKA LÄNDERNA

1900-04

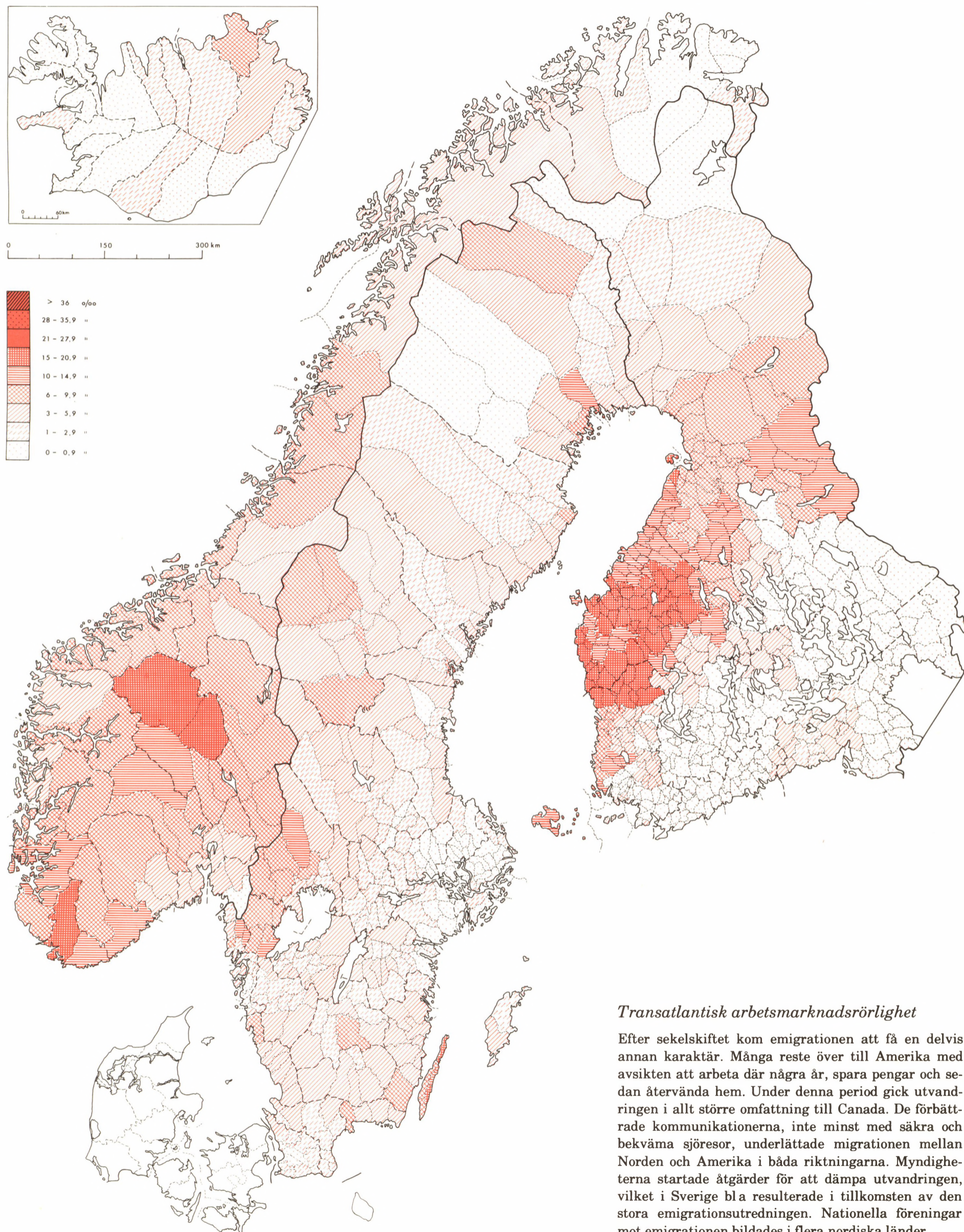
i promille av medelfolkmängden



TRANSOCEAN UTVANDRING FRÅN DE NORDISKA LÄNDERNA

1905–09

i promille av medelfolkmängden



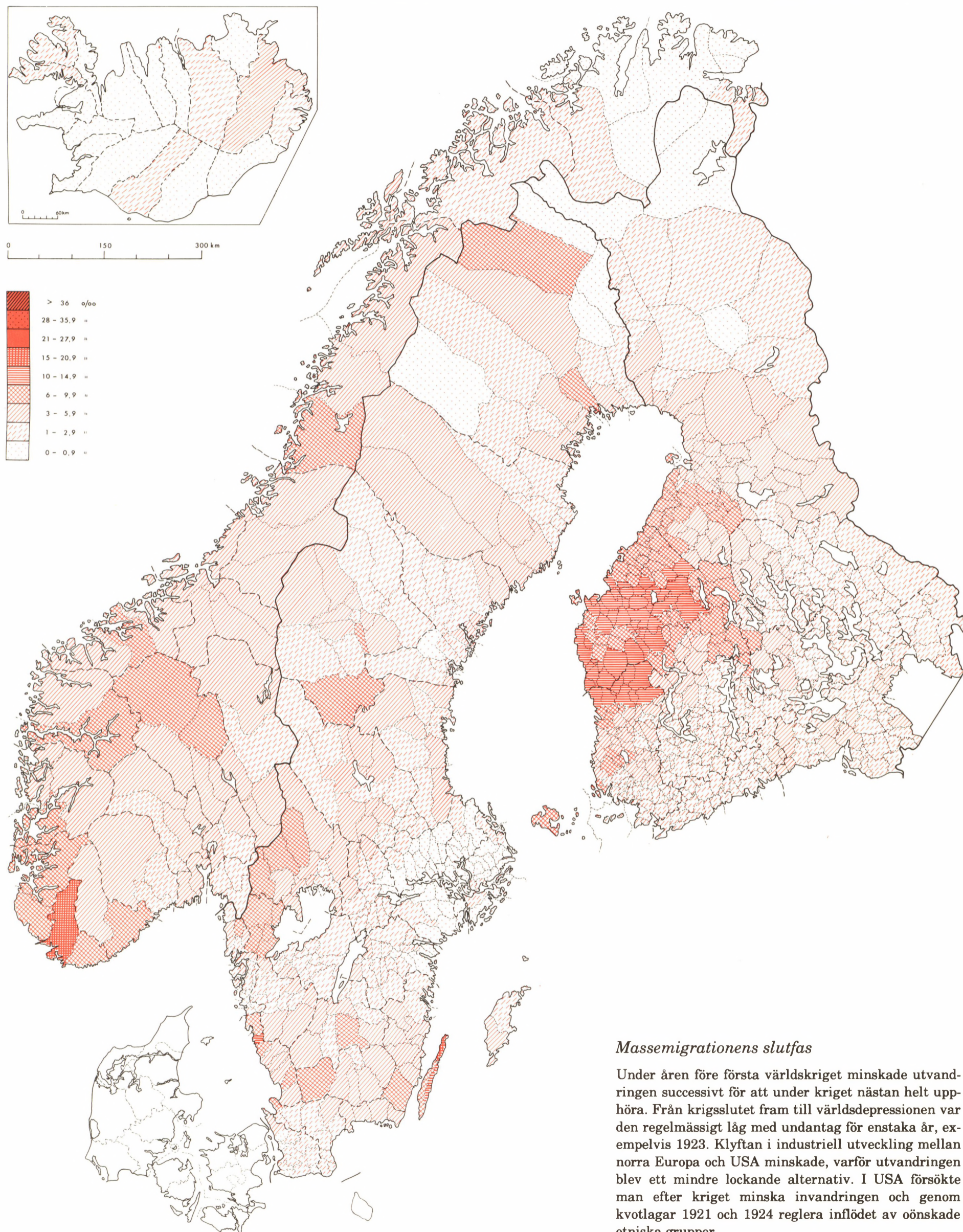
Transatlantisk arbetsmarknadsrörlighet

Efter sekelskiftet kom emigrationen att få en delvis annan karaktär. Många reste över till Amerika med avsikten att arbeta där några år, spara pengar och sedan återvända hem. Under denna period gick utvandringen i allt större omfattning till Canada. De förbättrade kommunikationerna, inte minst med säkra och bekväma sjöresor, underlättade migrationen mellan Norden och Amerika i båda riktningarna. Myndigheterna startade åtgärder för att dämpa utvandringen, vilket i Sverige bl.a. resulterade i tillkomsten av den stora emigrationsutredningen. Nationella föreningar mot emigrationen bildades i flera nordiska länder.

TRANSOCEAN UTVANDRING FRÅN DE NORDISKA LÄNDERNA

1910–14

i promille av medelfolkmängden

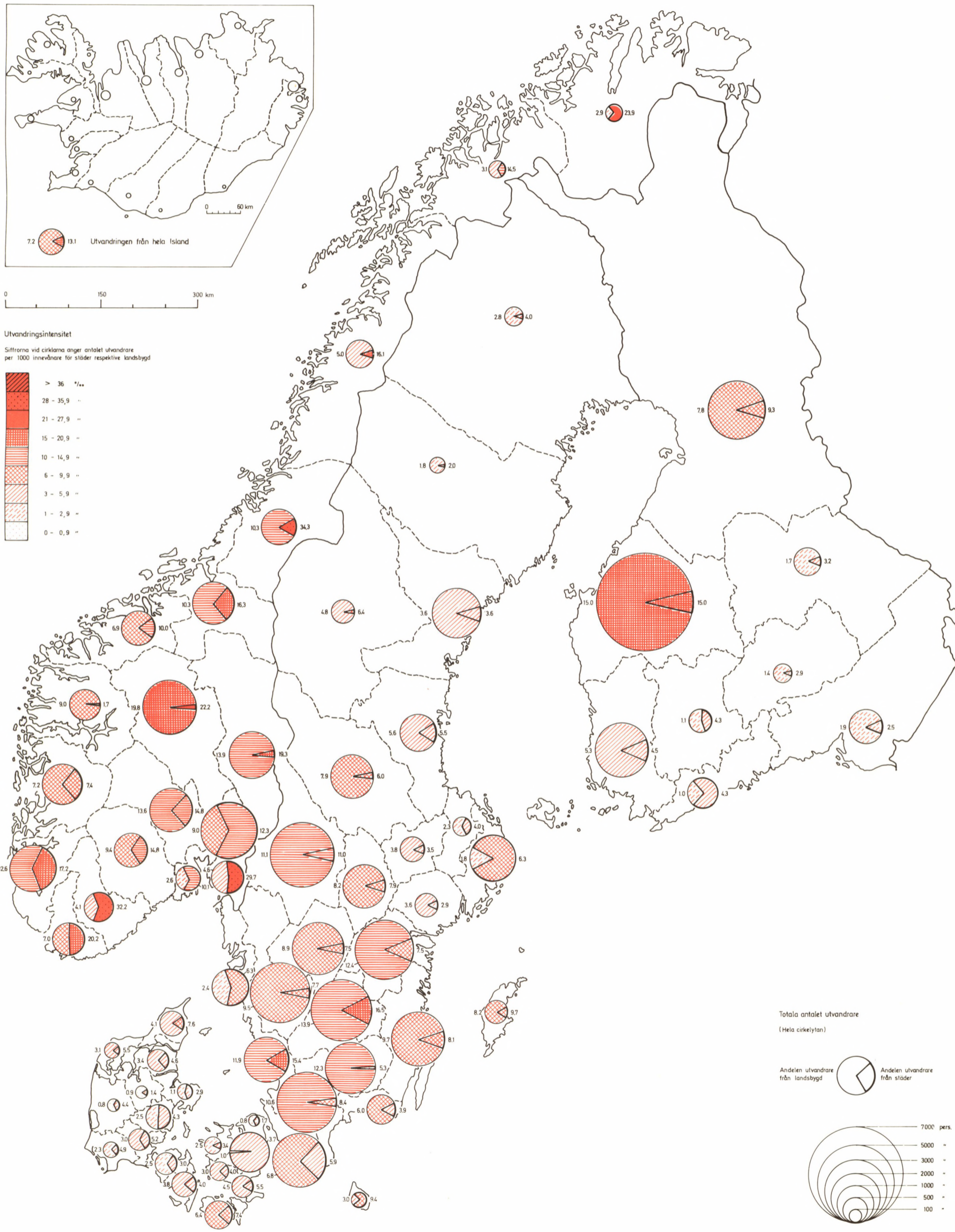


Massemigrationens slutfas

Under åren före första världskriget minskade utvandringen successivt för att under kriget nästan helt upphöra. Från krigsslutet fram till världsdepressionen var den regelmässigt låg med undantag för enstaka år, exempelvis 1923. Klyftan i industriell utveckling mellan norra Europa och USA minskade, varför utvandringen blev ett mindre lockande alternativ. I USA försökte man efter kriget minska invandringen och genom kvotlagar 1921 och 1924 reglera inflödet av oönskade etniska grupper.

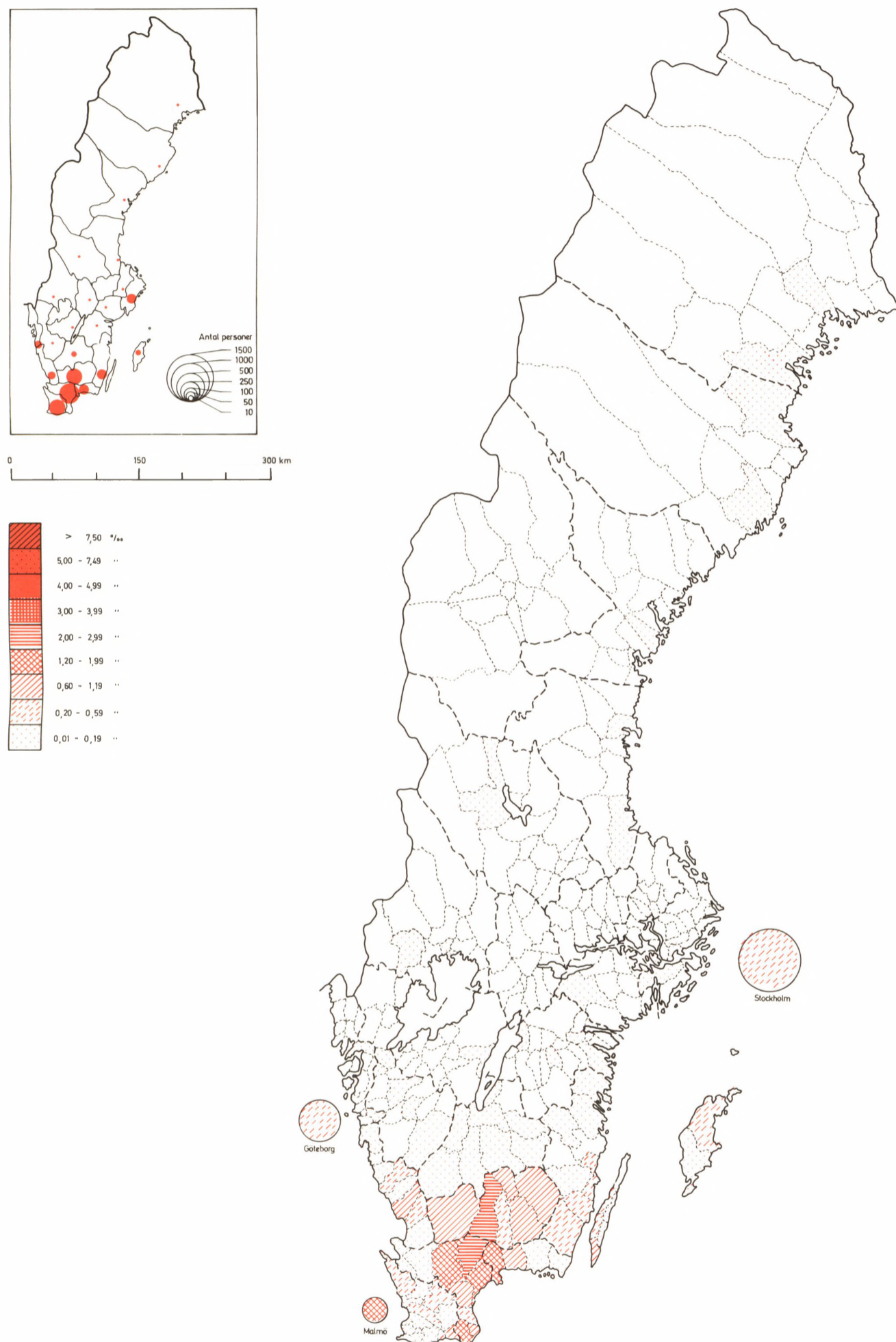
TRANSOCEAN UTVANDRING FRÅN DE NORDISKA LÄNDERNA

fördelad länsvis på landsbygd och städer åren 1880–89
(för Finland 1900–09)



EMIGRATION FRÅN SVERIGE TILL TYSKLAND 1865–69

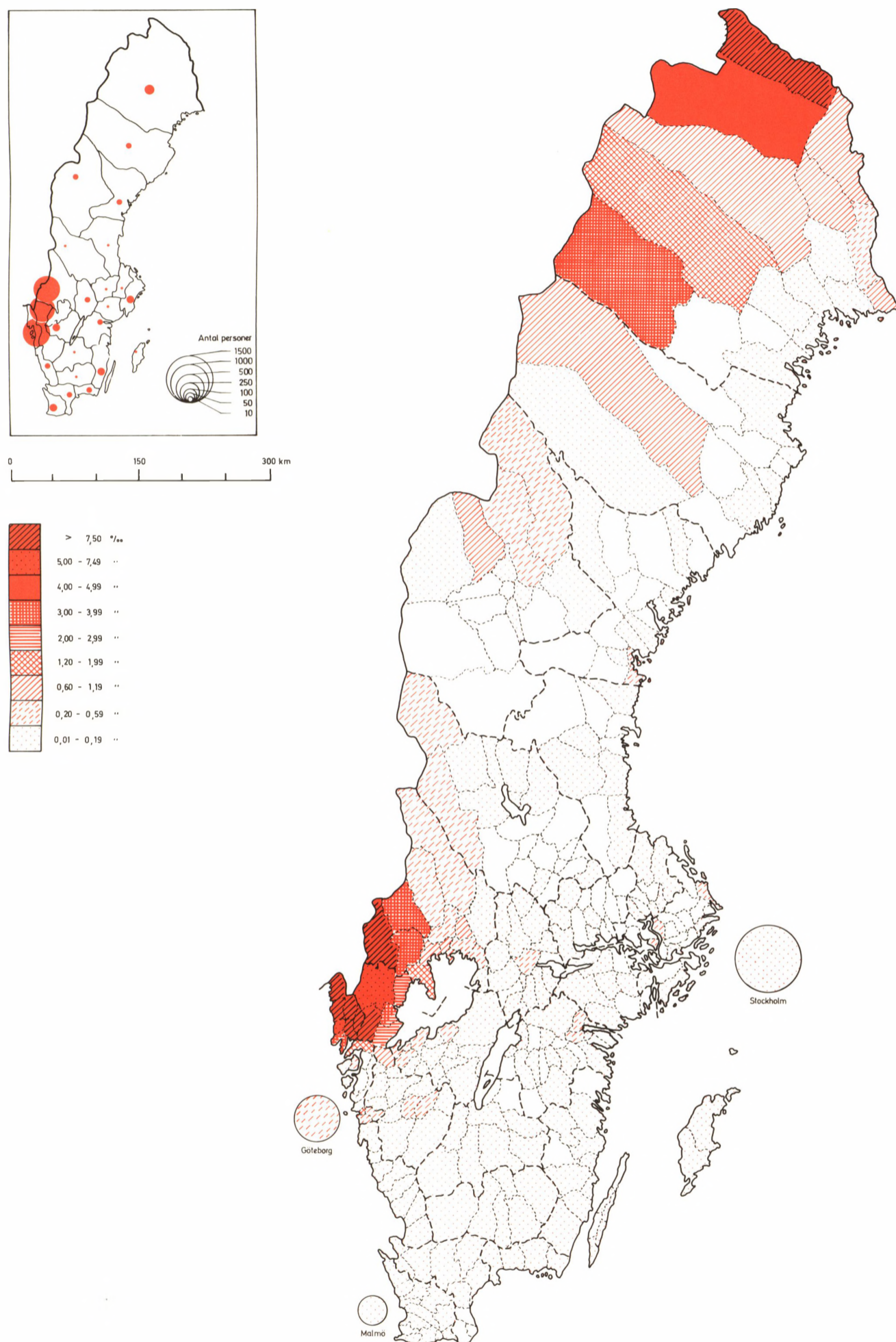
i promille av medelfolkmängden



Emigrationen från Sverige till Tyskland utgick främst från de sydligaste landskapen. Medan utvandringen till Nordamerika ännu var relativt låg flyttade en stor mängd kvinnliga och manliga jordbruksarbetare till tyska storgods. Övrig utvandring till tyska områden kom främst från städerna och hade ett stort inslag av hantverkare samt kvalificerad arbetskraft inom industri och handel.

EMIGRATION FRÅN SVERIGE TILL NORGE 1875-79

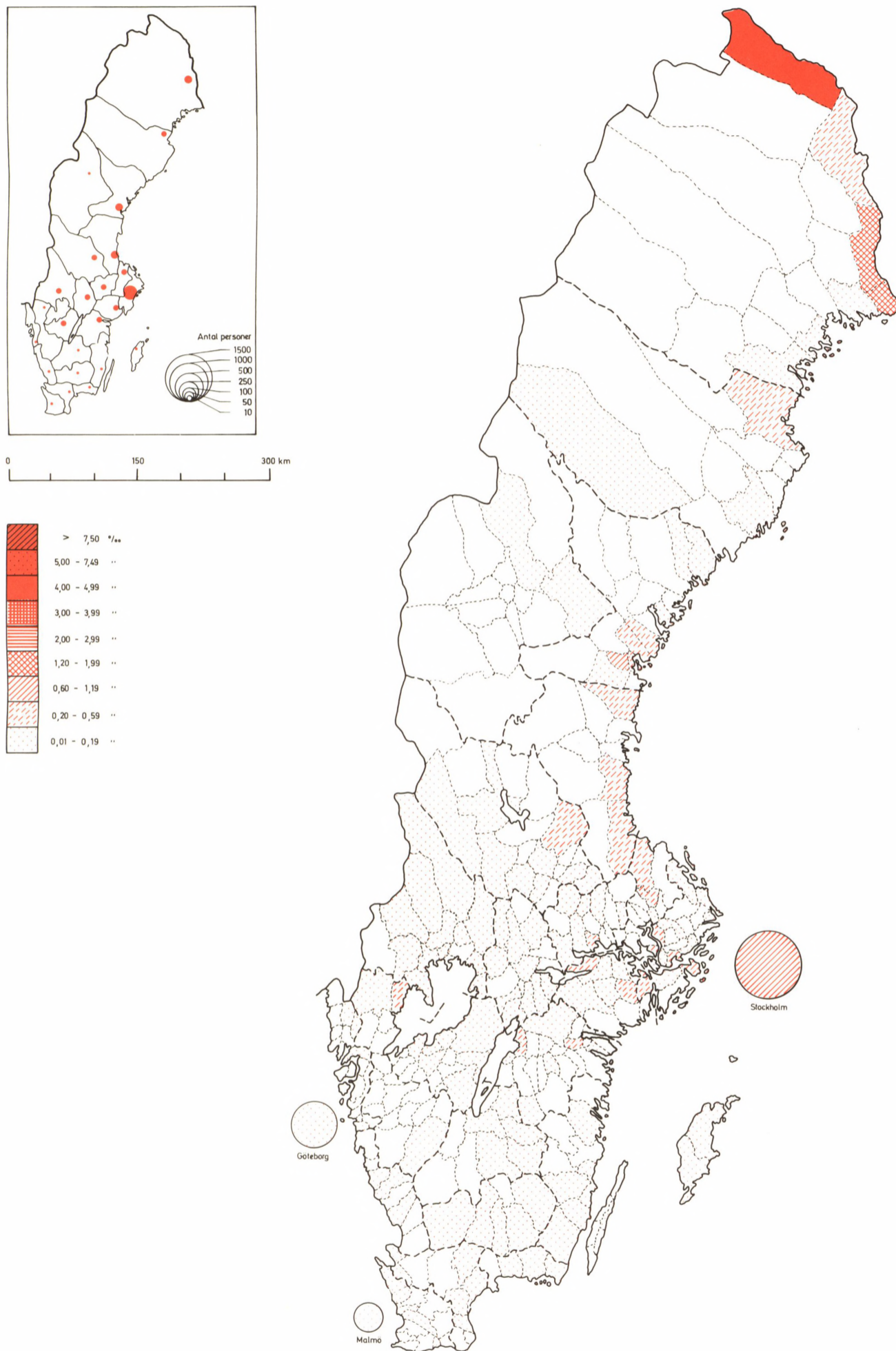
i promille av medelfolkmängden



Den inomnordiska migrationen skedde främst på korta avstånd, vilket mycket tydligt framgår av den svenska utvandringen till Norge, där utvandrarerna huvudsakligen kom från gränslandskapen. Både näringsekonomiskt och politiskt låg Norge vid denna tid väl framme i jämförelse med Sverige. Särskilt till det expansiva området runt Kristiania sökte sig många arbetssökande från Värmland och Dalsland.

EMIGRATION FRÅN SVERIGE TILL FINLAND 1875–79

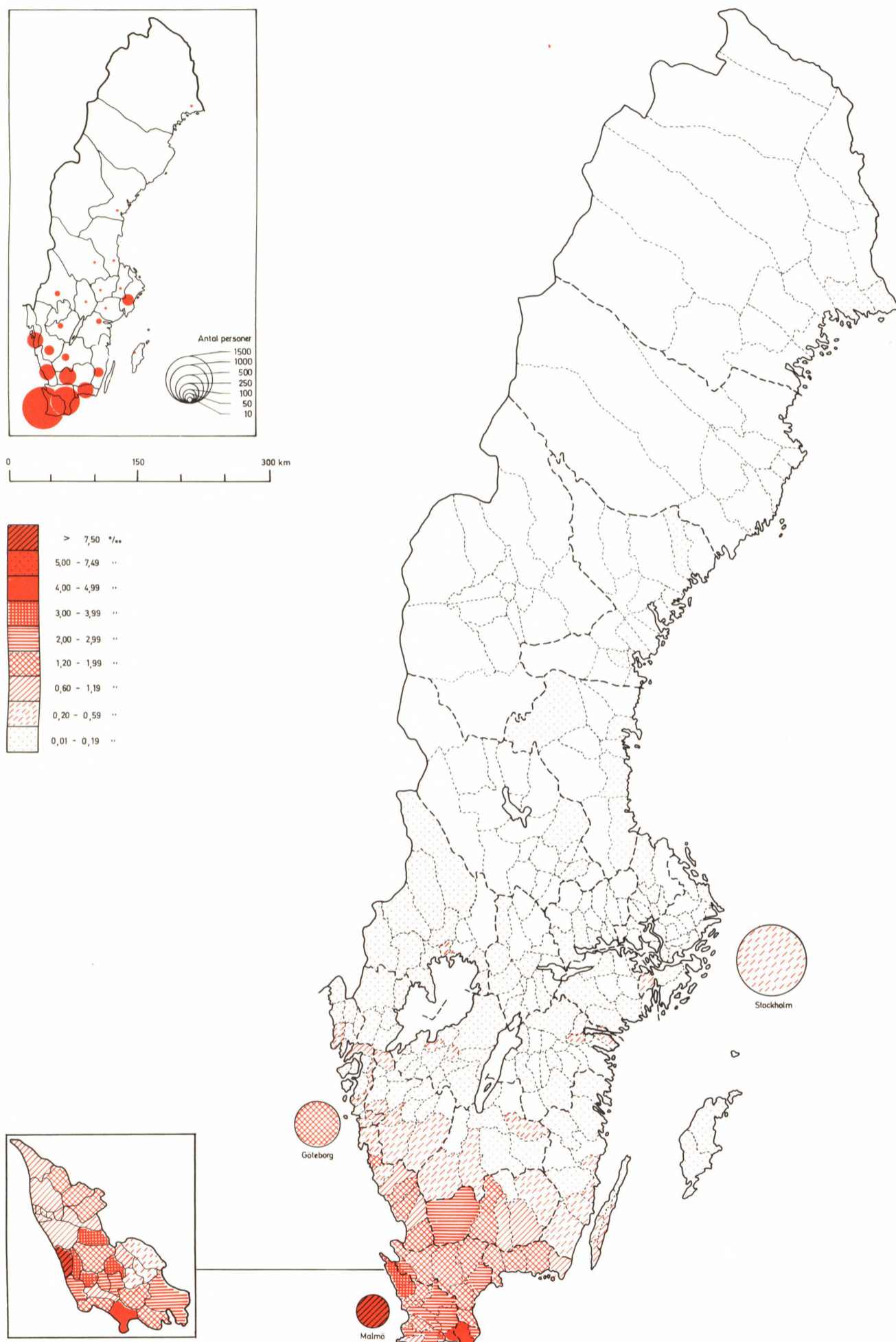
i promille av medelfolkmängden



Sedan århundraden tillbaka, när Finland och Sverige var en riksenhet, rådde ett kontinuerligt flyttningsutbyte mellan finska och svenska områden, vars mönster i stora drag fortfarande är desamma. Som kartan visar var det främst östsvenska områden som berördes, dvs Stockholmsregionen, kustlandet längs Bottenhavet (inte minst sågverksdistrikten) samt områdena kring Torneleden.

EMIGRATION FRÅN SVERIGE TILL DANMARK 1880–84

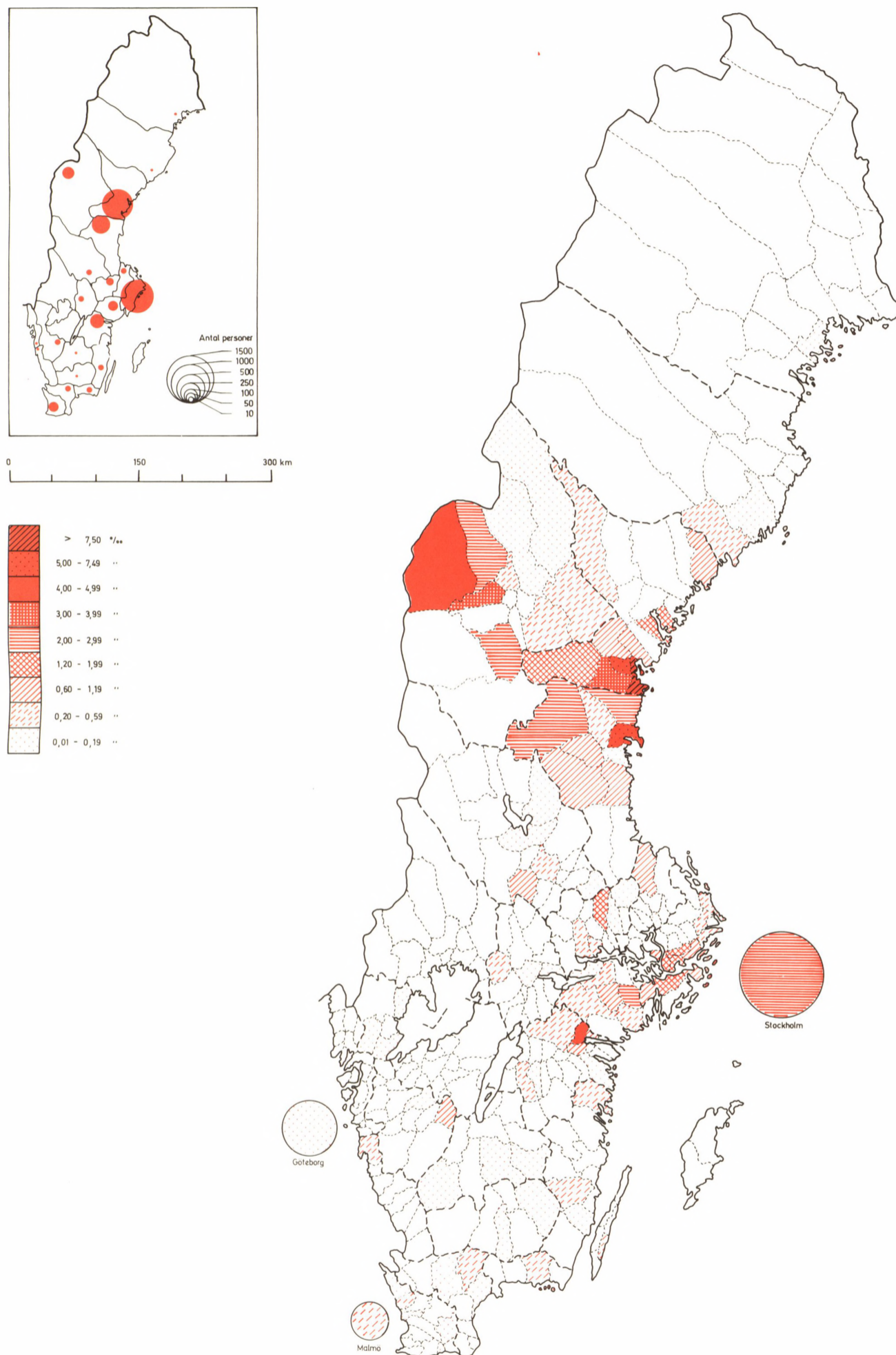
i promille av medelfolkmängden



Utvandringen från Sverige till Danmark kom av naturliga skäl främst från de syd- och västsvenska landskapen. Industrin och framför allt jordbruket i Danmark erbjöd högre arbetslöner än på andra håll i Skandinavien, vilket tillsammans med Köpenhamns starka urbana influens påverkade flyttningsströmmarna i södra Sverige.

EMIGRATION FRÅN SVERIGE TILL SYDAMERIKA 1891

i promille av medelfolkmängden



Emigrationen till Sydamerika år 1891, som nästan uteslutande gick till Brasilien, var den största svenska utvandringen till denna kontinent. Kartan illustrerar hur krisen inom sågverksindustrin i förening med en intensiv agentverksamhet från de brasilianska myndigheterna bidrog till att ge denna utvandring en markerad regional koncentration.

Två och en halv miljon nordbor emigrerade till Amerika under de hundra åren av europeisk massutvandring mellan 1830 och 1930. Näst efter Irland hade Norge den största utvandringen i Europa i förhållande till folkmängden. Även Finland, Island och Sverige kommer högt i den statistiken, medan de danska utvandringstalen var mer måttliga.

Skandinaverna har satt sin prägel på flera områden i USA och Canada. Utflyttningen till Mellanvästern var stor från hela Norden, men ändå finns det klara variationer i mönstret. Finländarna bosatte sig företrädesvis i norra Michigan och norra Minnesota, norrmännen hade en stark koncentration till Minnesota och Wisconsin, medan islänningarnas kärnområde låg vid Winnipeg i Canada. Danskarna och svenskarna hade en större spridning. Delstater med stor svensk befolkning har varit Minnesota, Illinois, New York, Massachusetts och Washington.

I *Nordisk emigrationsatlas* redovisas den nordiska utvandringens geografi. Utvandringens lokala variationer och förskjutningar i Danmark, Finland, Island, Norge och Sverige kan avläsas för åren 1865–1914. I specialkartor redovisas landsbygds- och stadsutvandring samt flyttningar från Sverige till de nordiska grannländerna, Tyskland och Sydamerika.

Text- och kommentardelen till *Nordisk Emigrationsatlas* ger en översikt över den nordiska utvandringens faser, redogör för emigrationens förutsättningar i Norden och beskriver den nordiska inflyttningen till USA, Canada och Sydamerika. Den innehåller ett stort antal kartor, diagram och figurer i färg.

Nordisk emigrationsatlas är resultatet av samarbete mellan emigrationsforskare vid universiteten i Köpenhamn, Åbo, Reykjavik, Oslo och Uppsala.

Nordisk emigrationsatlas utges parallellt med boken *Amerikaemigrationen i källornas belysning*.

Grafisk formgivning: Vera Mulder

Kartor: Kerstin Andersson, Kulturgeografiska institutionen, Uppsala universitet; Margaretha Eriksson, Historiska institutionen, Uppsala universitet

© Hans Norman, Harald Runblom och Bokförlaget Cika AB 1980

Bohusläningens AB, Uddevalla 1980

«Cika la

ISBN 91-7628-029-2

MAGASIN

ALLERØD
BIBLIOTEK



S 150827744