



Dette værk er downloadet fra Danskernes Historie Online

Danskernes Historie Online er Danmarks største digitaliseringsprojekt af litteratur inden for emner som personalhistorie, lokalhistorie og slægtsforskning. Biblioteket hører under den almennyttige forening Danske Slægtsforskere. Vi bevarer vores fælles kulturarv, digitaliserer den og stiller den til rådighed for alle interesserede.

Støt Danskernes Historie Online - Bliv sponsor

Som sponsor i biblioteket opnår du en række fordele. Læs mere om fordele og sponsorat her: <https://slaegtsbibliotek.dk/sponsorat>

Ophavsret

Biblioteket indeholder værker både med og uden ophavsret. For værker, som er omfattet af ophavsret, må PDF-filen kun benyttes til personligt brug.

Links

Slægtsforskeres Bibliotek: <https://slaegtsbibliotek.dk>

Danske Slægtsforskere: <https://slaegt.dk>

Concepter til Ansøgninger
angaaende
Udstyknings Approbationer

Begyndt i August 1839.

for

Aalborg, Hjørring og Thisted amter.

Bind 2

af

Kurt Dahl, Svenstrup

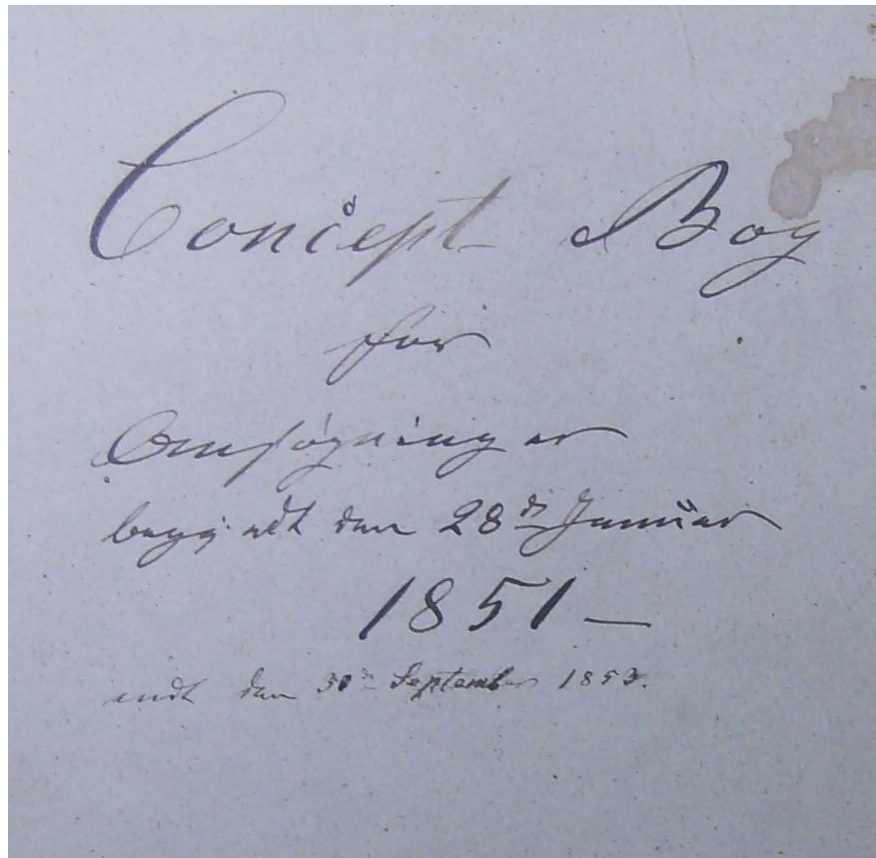
Concepter til Ansøgninger angaaende Udstyknings
Approbationer. Begyndt i August 1839 for Aalborg,
Hjørring og Thisted amter. Bind 2
af Kurt Dahl (e-mail: dahl@home2.gvdnet.dk)

ISBN 87-91138-47-7

Indledning

Dette bind fortsætter med dokumentet nr. 596, og indeholder resten af disse til og med nummer 975. Herefter følger sogne og navneregistrene og bindet sluttet af med at appendiks som dækker en oplistning af ansøgninger fra 1815 – 1854.

Kurt Dahl, Svenstrup – april 2011



Hjørring Amt, Kjær Herred, Hvorup Sogn og Bye den 28^{de} Januar 1851.

Niels Christensen Østergaard, arvefæste Gaardmand, ansøger underdanigst om Approbation paa sin Gaards udstykning i Henhold til Forordningen af 3^{die} Decemebr 1819 § 17.

Til Indenrigsministeriet

Til min i Arvefæste eiende og iboende Gaard af Rødslet Gods Matr. N^o 12a i Hvorup Bye hører en liden opdyrket Englod paa mindre end 3 Tønder Land beliggende i omtrent 1700 Alens Afstand i vestlig Retning fra min Gaard efter de udlagte Veie og da al min øvrige Jord er beliggende i modsat Retning østlig og nordøstlig for Gaarden saa er denne mindre betydelige Lod mig temmelig ubeleiligt beliggende, jeg har derfor solgt den til Arvefæster Iver Henriksen til at forenes med hans Arvefæstegaard Matr. N^o 16a, for hvilken den ligger langt mere beleiligt idet den ikkun er omtrent 1000 Alen fjernt fra hans Gaards Bygninger og ikkun eller neppe 300 Alen fra hans Hovedlod, hvorimod dens Afstand fra min Gaards Hovedlod er omtrent 8 Gange saa lang eller circa 2400 Alen – Da der saaledes er al Sandsynlighed for at denne Lod vil komme under en hensigtsmæssigere Behandling naar den forenes med Gaarden Matr. N^o 16a end der som Følge af dens afsides Beliggenhed kunde blive den til Deel under min Gaard, og da min Gaard har en stor Deel nærmere beliggende raa Jord tjenlig til Opdyrkning hvorpaa den Arbeidskraft som anvendes paa denne fjernt og afsides beliggende mindre Lod hensigtsmæssigere kunde anvendes, saa haaber jeg at det høie Ministerium i Henhold til Forordningen af 3^{die} December 1819 § 17 ikke vil have noget imod at denne Parcel afhændes fra min Gaard for at forenes med Gaarden Matr. No 16 og jeg har i dette Haab ladet Parcellerne paa anordningsmæssig Maade beregne i Hartkorn og Gammelskat, og idet jeg herved underdanigst fremsender Hartkornsberegningen med tilhørende Korter og øvrige befalede udstyknings Documenter ansøger jeg underdanigst om det høie Ministeriums naadigste Approbation paa Ansøgningen i Henhold til det nævnte Lovsted og paa Grund af de anførte Omstændigheder, underdanigst Niels Christensen Østergaard.

Conciperet af Stiftslandinspecteur Birk.

I Henhold til Forordningen af 3^{die} December 1819 § 13 tillader jeg mig herved allerærbødigst at tilstille Deres Høivelbaarenhed en Udstyknings Forretning over Arvefæster Niels Christensen Østergaards Gaards Jorder i Hvorup By og Sogn, til udbedende højgunstigst Anbefaling og Indsendelse til Indenrigsministeriet.

Vadumtorp den 30^{de} Januar 1851, allerærbødigst P.L. Birk.

Høivelbaarne Her. Kammerherre Stiftamtmand v. Stemann, Commandeur af Dannebrog og Dannebrogsmænd.

Hjørring Amt, Dronninglund Herred, Albek Sogn, Lyngsaa Bye den 31^{de} December 1850.

Christen Christensen Napstjert Selveier Gaardmand ansøger underdanigst om at erhverves allernaadigst Bevilling paa sin Gaards nedlæggelse og om approbation paa deres udstykning i hele Lodder.

Til Indenrigsministeriet

For nogen Tid siden er jeg bleven Eier af Søren Christensens Enkes Fæstegaard af Voergaards Gods Matr. N^o 24 i Lyngsaae Bye af Hartkorn 1 Td. 4 Skp. 1 Fk. 1 alb.; men da denne Gaards Jorder er beliggende paa 7 forskjellige Steder (egentlig attest paa 8 Steder, den ene Lod ved en Wig af Havet der ikke til enhver Tid kan passerer er deelt i 2 Dele) i saa vidtløftig afstand fra hinanden at det er saare vanskeligt at drive denne Eiendom samlet med nogen rimelig Fordeel, da den saa vidtløftige adspredt Beliggenhed gjør, at en alt for stor Deel af den ringe Arbeidskraft som kun til Nød kan holdes ved Gaarden gaer tabt ved at passere Veien imellem de fra hinanden saa vidt fjernede Lodder saa at der ikke kan blive Tid til overs til at bringe de raa Jorder under en hensigtsmæssig Behandling. Den hele Eiendom er ikkun 47 Tønder Land geometrisk Maal, hvoraf mere end den halve Deel er langt fraliggende raa Jord af temmelig ringe Beskaffenhed hvis Opdyrkning og Cultivering fordrer mere end almindelig Anstrengelse. Til udgrøftning af de lavere Dele og Opflytning og planing af de højere; hvilket for resten temmelig utaknemmelig Arbeide især formedelst den vidt adspredte Beliggenhed af Eiendommene meget vilde overstige mine Kræfter. – I Betragtning af disse Omstændigheder haaber jeg at naadigst Bevilling til Gaardens Nedlæggelse og dens Udstykning i hele Lodder ikke skulde vorde mig nægtet, og da jeg i saadant Haab har solgt Parcellerne N^o 1, 2 og 4 til at forenes med umiddelbar tilgrændsende Jorder; Parcellen N^o 3 til at bebygges og til bestandig at vedligeholdes med Bygning og Beboere, og selv har jeg forbeholdt mig Parcellen N^o 5 som jeg agter at forene med en Hedeparcels som jeg agter at tilkøbe mig i dens Nærhed i Fald det ikke kan tillades mig at bebygge den, hvilket jeg ellers ønskede og da jeg dernæst nu har ladet Parcellerne paa anordningsmæssig Maade beregne i Hartkorn og jeg herved underdanigst fremsender Hartkornsberegningen med tilhørende Korter og øvrige befalede Udstykningsdocumenter saa ansøger jeg underdanigst om at det høie Ministerium naadigst vilde udvirke mig den fornødne allernaadigste Bevilling og derefter approbere udstykningen, Underdanigst Christen Christensen Napstjert.

Conciperet af Stiftslandinspecteur Birk.

Nr. 598

Hjørring Amt, Hvetbo Herred, Hune Sogn og By den 31^{de} December 1850.

Niels Christian Sørensen, Selveier, ansøger underdanigst om approbation paa udstykningen af en ham tilhørende Huuslod.

Til Indenrigsministeriet

Til mit eiende Huus Matr. N^o 20 i Hune By hører 5 vidt fra hinanden fjernede Lodder som det falder vanskeligt for en Huusmand at faa dyrket tilbørligen som en samlet Eiendom, da det er for lidt til at holde egne Trækdyr paa og for meget til at faae dyrket tilbørlig ved fremmed Hjelp; jeg har derfor solgt Hovedloden og Kjærloden (Parcellen N^o 1) til Peder Christian Christensen, som er Haandværksmand og ikke ønsker at faae en større Eiendom; Tørveloden (Parcellen N^o 3) har jeg solgt til Kjøbmand Klitgaard i Blokhuus som har den i Forpagtning paa 200 Aar og som eier flere Parceller i samme Mose hvormed den agtes forenet. Den fraliggende Agerlod og Klitloden (Parcellen N^o 2) har jeg forbeholdt mig enten til Bebyggelse, om saadant kan tillades i Betragtning af at den indeholder henimod 3 Tønder Land raa Jord som kan opdyrkes, og Parcellen i det Hele er over 6 Tønder Land; men dersom dens Bebyggelse ikke kan tillades fordi en Deel deraf er gammelt Agerland og dens nærværende boniterede Størrelse er mindre end 1½ Tønde Land boniteret Jord, da er det min Agt i saa Tilfælde selv at beholde den og at forene den med Hovedparcellen af Gaarden Matr. N^o 23 som jeg tillige eier og som jeg beboer; og da jeg i Henhold til Forordningen af 3^{die} December 1819 § 17 haaber at naadigst approbation paa denne udstykning ikke skulde vorde mig nægtet saa har jeg i dette Haab ladet Parcellerne paa anordningsmæssig maade beregne i Hartkorn

og Gammelskat og i det jeg herved underdanigst fremsender Hartkornsberegningen med tilhørende Korter og øvrige befalede udstykningsdocumenter ansøger jeg underdanigst om det høie Ministeriums naadigste Approbation paa udstykningen paa Grund af de anførte Omstændigheder, underdanigst Niels Christian Sørensen.

Conciperet af Stiftslandinspecteur Birk.

Nr. 599

Hjørring Amt, Hvetbo Herred, Hune Sogn og By den 31^{de} December 1850.

Niels Christian Sørensen, Selveier Gaardmand, ansøger underdanigst om Approbation paa sin Gaards udstykning i Henhold til Forordningen af 3^{die} December 1819 § 17.

Til Indenrigsministeriet

Til min eiende og iboende Gaard Matr. N^o 23 i Hune By og Sogn hører 8 viidt fra hinanden fjernede Lodder af hvilke den ene (Parcellen N^o 2) er forbeholdt Gaardens forige Eier Kirkesanger og Skolelærer N. Kjær hvorpaa han agter at opføre et Enkesæde for sin eventuelle Enke om saadant for dens Størrelses Skyld kan tillades ham. – den indeholder 6 Tønder Land geometrisk Maal men er ikkun 6170 □ alen boniteret Jord – Kan det ikke tillades ham at anvende den paa denne Maade da er det hans Agt at forene den med et ham tilhørende Huus, udskiftning N^o 40 som forhen har været brugt af Fæster Christen Pedersen og som er beliggende i mindre end 3000 Alens Afstand fra Parcellen. Af de øvrige 7 Lodder som er beliggende i en saa vidtløftig Afstand fra hinanden at det ikke er mueligt at dyrke og behandle den paa en hensigtsmæssig Maade som en samlet Eiendom har fornævnte forige Eier Skolelærer Kjær endvidere forbeholdt sig Englodden ved Hunetorp (Parcellen N^o 3) som han har solgt til Gaardmand Niels Larsen i Hune Torp til at forenes med dennes umiddelbar tilgrændsende Eiendom. Tørvelodden (Parcellen N^o 4) er solgt til Kjøbmand Klitgaard i Blokhuus som har den i Forpagtning paa 200 Aar; Gaardens længst fraliggende Englod Matr. N^o 86 i Jetsmark Sogns nordlige Deel som er beliggende i over en Miils Afstand fra Gaarden ønskes afhændet ved Auction til at forenes med en anden mere beleiligt beliggende Eiendom; og da jeg i Henhold til Forordningen af 3^{die} December 1819 § 17 nærer det Haab at naadigst Approbation paa saadan udstykning ikke skulde vorde mig nægtet saa har jeg i dette Haab ladet Parcellerne paa anordningsmæssig Maade beregne i Hartkorn og Gammelskat, og i det jeg herved underdanigst fremsender Hartkornsberegningen med tilhørende Korter og øvrige befalede udstykningsdocumenter ansøger jeg underdanigst om det høie Ministeriums naadigste Approbation paa udstykningen i Henhold til det nævnte Lovsted og paa Grund af de anførte Omstændigheder, Underdanigst Niels Christian Sørensen.

Conciperet af Stiftslandinspecteur Birk.

Nr. 600

Hjørring Amt, Hvetbo Herred, Hune Sogn, Rødehuus de 31^{de} December 1850.

Christen Nielsen Sverrig Selveier Gaardmand, ansøger underdanigst om Approbation paa Delingen af en ham tilhørende ubeboet Jordlod.

Til Indenrigsministeriet

Til min eiende ubebyggede Jordlod Matr. N^o 118b i Rødehuus i Hune Sogn som jeg bruger i Forening med min Gaard Matr. N^o 119 sammesteds hører en Klitlod paa 54 Tønder Land som er

fortrinlig egnet til at være et særskilt Jordbrug; denne Lod har jeg bestemt mig til at afstaae til min Svigersøn Niels Christian Christensen til bebyggelse; men da han i stedet for denne Lod hellere ønskede at faae en Parcel af Gaarden Matr. N^o 115 saa har han byttet eller Magelagt med denne Gaards Eier Christian Peitersen og faaet Parcellen N^o 2 af Matr. N^o 115 imod at Christian Peitersen til Vederlag faaer Parcellen N^o 2 af min Lod Matr. N^o 118, som ligger hans Gaard lige saa nær som den Parcel han afstaaer til min Svigersøn; imidlertid er det ikke Christian Peitersens Agt at forene denne Parcel med sin Gaard men han ønsker at maatte afhænde den ved auction til Bebyggelse hvortil den som anført er fortrinlig egnet og da jeg anseer en saadan Anvendelse af de mit Sted tilhørende raae Jorder at være tilladt efter den allerhøieste Bestemmelse om Anvendelsen af Forordningen af 3^{die} December 1819 § 17 som er givet under 21^{de} April 1847 i Anledning af Henstilling fra de raadgivende Provindsialstænder for Nørre Jylland saa haaber jeg i Tillid dertil at naadigst Tilladelse til denne Udstykning ikke vil vorde mig nægtet og da jeg nu i dette Haab har ladet Parcellerne paa anordningsmæssig Maade beregne i Hartkorn og Gammelskat og jeg herved underdanigst fremsender Hartkornsberegningen med tilhørende Korter og øvrige befalede udstykningsdocumenter saa ansøger jeg underdanigst om det høie Ministeriums naadigste Approbation paa Udstykningen i Henhold til det nævnte Lovsted og paa grund af de anførte Omstændigheder, underdanigst Christen Nielsen Sverrig.

Conciperet af Stiftslandinspecteur Birk.

Nr. 601

Hjørring Amt, Hvetbo Herred, Hune Sogn, Rødehuus den 31^{de} December 1850.

Christian Peitersen, Selveiergaardmand ansøger underdanigst om Approbation paa sin Gaards udstykning i Henhold til Forordningen af 3^{die} December 1819 § 17.

Til Indenrigsministeriet

Til min eiende og iboende Gaard Matr. N^o 115 i Rødehuus i Hune Sogn hører et meget stort Areal, 288 Tønder Land geometrisk Maal for størstedelen raa Jord hvoraf en stor Deel er tjenlig til Opdyrkning. Af denne Eiendom nemlig af min Hovedlod har jeg solgt eller rettere magelagt en Parcel N^o 2, paa 24 Tønder Land geometrisk Maal til Niels Christian Christensen til bebyggelse imod at jeg til Vederlag har faaet en Parcel N^o 2 af Matr. N^o 118b som er min Gaard ligesaa nær beliggende som den Parcel jeg har afstaaet, imidlertid er det dog ikke min Agt at beholde den til min Gaard magelagte Parcel N^o 2 af Matr. N^o 118b, men jeg ønsker at maatte afhænde den ved Auction til Bebyggelse, hvortil de er fortrinligt skikket; og da min Gaard er saa rigelig begavet med raa Jord haaber jeg i Henhold til Forordningen af 3^{die} December 1819 § 17 at naadigst Approbation paa en saadan Deling og anvendelse af min Gaards Jorder ikke vil blive mig nægtet og jeg har i dette Haab ladet Parcellerne paa anordningsmæssig Maade beregne i Hartkorn og Gammelskat og i det jeg herved underdanigst fremsender Hartkornsberegningen med tilhørende Korter og øvrige befalede Udstykningsdocumenter ansøger jeg underdanigst om det høie Ministeriums naadigste Approbation paa Udstykningen i Henhold til det nævnte Lovsted og paa Grund af de anførte Omstændigheder, underdanigst Christian Peitersen

Conciperet af Stiftslandinspecteur Birk.

Nr. 602

Hjørring Amt, Hvetbo Herred, Hune Sogn Hunetorp By den 20^{de} Januar 1851.

Lars Pedersen, Selveier Gaardmand, ansøger underdanigst om Approbation paa sin Gaards Udstykning i Henhold til Forordningen af 3^{die} December 1819 § 17.

Til Indenrigsministeriet

Til min eiende og iboende Gaard Matr. N^o 95 i Hune Sogn som har sin Jord beliggende paa 8 forskellige Steder i en meget vidtløftig afstand fra hinanden er Hovedlodden omkring Gaarden udlagt i en saa yderst uregelmæssig og ufordelagtig Figur at jeg har fundet mig foranlediget til at udflytte Gaarden nordlig paa Lodden paa det Sted hvor dens nuværende Beliggenhed findes tilkjendegivet paa Kortet ved Paategningen "Gaardsplads" For at bestride de ved denne udflytning forbundne Omkostninger har jeg seet mig nødsaget til at sælge Parcellen N^o 2 med en Deel af de gamle Bygninger til Steenkløver Jens Christensen og dermed at lade følge et Stykke af min længste Klitlod og et Stykke af min Tørvelod og til fornøden Tørvejord for Parcellisten, samt Englodden sydøstlig der dog ikke er skikket til Høeavl, men bedre til Opdyrkning. Da min Hovedlod ved denne udstykning har faaet en langt fordelagtigere Figur og Gaarden i øvrigt har en stor Overflødigheid af raa Jord hvoraf en meget stor Deel er tjenlig til Opdyrkning (Hovedparcellen har nemlig endnu over 167 Tønder Land g. m.) saa haaber jeg i Henhold til Forordningen af 3^{die} December 1819 § 17 at naadigst approbation paa udstykningen ikke vil vorde mig nægtet og da jeg i dette Haab har ladet Parcellen paa anordningsmæssig Maade beregne i Hartkorn og Gammelskat og jeg herved underdanigst fremsender Hartkornsberegningen med tilhørende Korter og øvrige befalede udstykningsdocumenter saa ansøger jeg underdanigst om det høie Ministeriums naadigste Approbation paa Udstykningen i Henhold til det nævnte Lovsted og paa Grund af de anførte Omstændigheder, underdanigst Lars Pedersen.

Conciperet af Stiftslandinspecteur Birk.

Nr. 603

Hjørring Amt, Hvetboe Herred, Hune Sogn, Hunetorp by den 20^{de} Januar 1851.

Peder Olesen, Selveier Gaardmand, ansøger underdanigst om Approbation paa sin Gaards Udstykning i Henhold til Forordningen af 3^{die} December 1819 § 17.

Til Indenrigsministeriet

Til min eiende og iboende Gaard Matr. N^o 96 i Hune Sogn hører et meget betydeligt Areal (213 Tønder Land geometrisk Maal) beliggende i 7 meget vidt fra hinanden beliggende Lodder hvoraf en meget stor Deel er raa Jord tjenlig til Opdyrkning men da det langt overstiger mine Kræfter at faae det hele bragt under hensigtsmæssig Behandling som et samlet Jordbrug og en meget stor Deel af de til Opdyrkning bedst skikkede Jorder er beliggende sydlig i Hovedlodden saa er det min Agt at flytte Gaarden sydligere hen paa Lodden for at komme nærmere til de raa Jorder som jeg især først agter at cultivere; Jeg har derfor deels for at faae Evne til at bestride de med Gaardens Flytning og de raa Jorder tilbørlige udgravning og Mergling forbundne Omkostninger som og for i det hele at forbedre min oekonomiske Forfatning solgt en Deel af de mindre beleiligt for Gaarden beliggende Jorder i 5 Parceller foruden Hovedparcellen som jeg selv beholder og da Hovedparcellen til 1 Td. 3 Skp. 3 Fk. 1 ¼ alb. endnu beholder et Areal tilbage paa 165 Tønder Land geometrisk Maal hvoraf alene i Hovedlodden er omtrent 50 Tønder Land geometrisk Maal af raa Jord fortrinlig skikket til Opdyrkning saa haaber jeg i Henhold til Forordningen af 3^{die} December 1819 § 17 at naadigst Tilladelse til denne Udstykning ikke vil vorde mig nægtet, og da jeg nu i dette Haab har ladet Parcellerne paa anordningsmæssig Maade beregne i Hartkorn og Gammelskat og jeg herved underdanigst fremsender Hartkornsberegningen med tilhørende Korter og øvrige befalede udstykningsdocumenter saa ansøger jeg underdanigst om det høie Ministeriums naadigste

Approbation paa Udstykningen i Henhold til det nævnte Lovsted og paa grund af de anførte Omstændigheder, underdanigst Peder Olesen.

Conciperet af Stiftslandinspecteur Birk.

Nr. 604

I Henhold til Forordningen af 3^{die} December 1819 § 13 tillader jeg mig herved allerærbødigst at tilstille Deres Høivelbaarenhed 7 udstykningsforretninger nemlig for Christen Christensen Napstjert, Matr. N^o 24, i Lyngsaae By Albek Sogn; for Christen Nielsen Sverrig Matr. N^o 118b, Christian Peitersen Matr. N^o 115, Lars Pedersen Matr. N^o 95, Peder Olesen Matr. N^o 96, Niels Christian Sørensen Matr. N^o 20, samme Niels Christian Sørensen Matr. N^o 23 de 6 sidste af Hune Sogn alle til udbedende høigunstigst anbefaling og Indsendelse til Indenrigsministeriet. Vadumtorp den 31^{de} Januar 1851, allerærbødigst P.L. Birk.

Høivelbaarne Hr. Amtmand Esbensen.

Nr. 605

I Henhold til det høie Indenrigsministeriums Skrivelse til Amtet af 11^{te} Mai forige Aar er Jens Olesen i Nørum By Skallerup Sogn, Venneberg Herred, Hjørring Amt og hans Parcellist Knud Jensen nu bleven enig om at udvide Parcellen N^o 3 til den for en Parcel til Bebyggelse anordnet Størrelse ligesom de derhos have anmodet mig om, efter at have udført den deraf følgende Forandring i Beregningen og paa Korterne atter at indsende Forretningen til udbedende Høigunstigst approbation paa Udstykningen efter den derom under 19^{de} Februar forige Aar indgivne underdanigste Ansøgning. – Med Hensyn til at det høie Ministerium har yttret at det vel er angivet at Hovedparcellen vil blive suppleret ved Tillæg af en tilgrændsende Parcel men det er ikke oplyst hvor stor denne Parcel eller fra hvilken udstykningsapprobation den hidrører, da er denne formentlige Mangel nu afhjulpen ved en Bemærkning som er tilføjet i Beregningen, og det vil deraf gunstbeholdigen erfares at Hovedparcellen endnu har fulde 25 Tønder Land boniteret Jord samlet tæt omkring Gaarden, foruden dens Klitlod som alene er over 1½ Tønde Land boniteret Jord, og som endnu tilhører Hovedparcellen i sin Helhed. – Der vil saaledes forhaabentlig ikke nu findes noget imod denne Udstykning at erindre. Udstyknings Documenterne tillader jeg mig herved at fremsende.

Vadumtorp pr. Aalborg den 14^{de} Februar 1851, underdanigst P.L. Birk.

Til det høie Indenrigsministerium.

I henhold til Forordningen af 3^{die} December 1819 § 13 tillader jeg mig herved allerærbødigst at tilstille Deres Høivelbaarenhed en udstyknings Beregning med Bilage over Jens Olesens Gaards Jorder i Nørum By Skallerup Sogn, til udbedende høigunstigst anbefaling og Indsendelse til Indenrigsministeriet. – Forretningen har jeg ledsaget med en Skrivelse til Indenrigsministeriet fra mig som ligeledes bedes indsendt.

Vadumtorp pr. Aalborg den 14de Februar 1851, allerærbødigst P.L. Birk.

Høivelbaarne Hr. Amtmand Esbensen.

Nr. 606

Vadumtorp den 19^{de} Febr. 1851.

Gode Her. Jensen

Endelig er jeg da nu bleven færdig med Udstykningen af de tvende Huse i Fuureby for Snedker Foss eller Jomfru Foss i Løkken og tillader mig efter Aftale at sende Forretningen til Dem til godhedsfuld videre Besørgelse i Henseende til Ansøgning og Indsendelse.
Med megen Agtelse og Forbindtlighed, ærbødigst P.L. Birk.

S:T: Her. Exam. juris Jensen.

Nr. 607

Hjørring Amt, Børglum Herred, Jerslev Sogn, Klæstrup Bye den 23^{de} Februar 1851.

Anders Nielsen Kudsk, Selveiergaardmand ansøger underdanigst om Approbation paa sin Gaards Deling imellem sine tvende Svigersønner i Henhold til Forordningen af 13^{de} Mai 1769 § 6

Til Indenrigsministeriet

I Henhold til den ved Forordningen af 13^{de} Mai 1769 § 6 Selveierbønder given Tilladelse til at dele deres Gaarde i flere Dele imellem deres Børn og Arvinger, hvilken Tilladelse efter hvad jeg har læst i Mandix's Landvæsensret § 89 anmærkning ved 1. Side 365 og Tillæg Bog 121 ikke er hævet hverken ved Forordn. 25^{de} Juni 1810 eller Fr. 3^{die} December 1819, har jeg deelt min Gaards Jorder i to Dele imellem mine tvende Svigersønner, da jeg finder at to Familier meget godt kan ernære sig af samme saa meget mere som der til hver Deel for sig endnu er en Deel raa Jord tjenlig til Opdyrkning – Jeg har derfor i Haab om at naadigst Approbation paa denne Deling ikke vil vorde mig nægtet lade Parcellerne paa anordningsmæssig Maade beregne i Hartkorn og Gammelskat, og i det jeg herved underdanigst fremsender Hartkornsberegningen med tilhørende Korter og øvrige befalede Udstykningsdocumenter ansøger jeg underdanigst om det høie Ministeriums naadigste Approbation paa Delingen i Henhold til det nævnte Lovsted og paa Grund af de anførte Omstændigheder, underdanigst Anders Nielsen Kudsk.

Conciperet af Stiftslandinspecteur Birk.

Nr. 608

I Henhold til Forordningen af 3^{die} December 1819 § 13 tillader jeg mig herved allerærbødigst at tilstille Deres Høivelbaarenhed en Udstykningsberegning med tilhørende Bilage for Gaardeier Lynges i Sulsted over den ham tilhørende Gaard Matr. N^o 12a i Sulsted Bye og Sogn, til udbedende høigunstigst anbefaling og Indsendelse til Indenrigsministeriet.
Vadumtorp den 23^{de} Februar 1851, Allerærbødigst P.L. Birk.

Høivelbaarne Her. Kammerherre Stiftamtmand v. Stemann, Commandeur af Dannebrog og Dannebrogsmænd.

Nr. 609

I henhold til Forordningen af 3^{die} December 1819 § 13 tillader jeg mig herved allerærbødigst at tilstille Deres Høivelbaarenhed en Udstykningsforretning med tilhørende Bilage over Selveier

Anders Nielsens Gaards Jorder i Klæstrup By Jerslev Sogn til udbedende Høigunstigst Anbefaling og Indsendelse til Indenrigsministeriet.
Vadumtorp den 15^{de} Marts 1851, Allerærbødigst P.L. Birk.

Høivelbaarne Her. Amtmand Esbensen.

Nr. 610

Hjørring Amt, Børglum Herred, Serritslev Sogn Aae Bye den 15^{de} Marts 1851.

Thomas Christian Christensen Holm Selveier Parcellist ansøger underdanigst om Approbation paa sin Eiendoms udstykning som er en Parcel af Jesper Jensens Gaard.

Til Indenrigsministeriet

Da Hovedlodden til mit eiende og iboende Sted Matr. N^o 1d, som er en Parcel af Jesper Jensens Gaard med Approbation af 29^{de} Februar 1848 udstykkede Jorder gennemskjæres paa tværs af en dyb Dal, som gjør Forbindelsen mellem den østre og den vestre Deel temmelig besværlig, saa har jeg solgt den vestre Deel af Parcelen til Thomas Sørensen som trængte til Bopæl, til bebyggelse og da mit Sted ikke er nogen Hovedparcel men kun en mindre Parcel af en for ikkun 3 Aar siden udstykket Gaard hvoraf Hovedparcellen, som tilhører Jesper Jensen endnu er uforandret, saa haaber jeg at naadigst Tilladelse til denne Udstykning ikke vil vorde mig nægtet, og da jeg nu i dette Haab har ladet Parcellerne paa anordningsmæssig Maade beregne i Hartkorn og jeg herved underdanigst fremsender Hartkornsberegningen med tilhørende Korter og øvrige befalede Udstykningsdocumenter, saa ansøger jeg underdanigst om det høie Ministeriums naadigste Approbation paa udstykningen paa Grund af de anførte Omstændigheder og i Henhold til Forordningen af 3^{die} December 1819 § 17, Underdanigst Thomas Christian Christensen Holm.

Conciperet af Stiftslandinspecteur Birk.

I Henhold til Forordning af 3^{die} December 1819 § 13 tillader jeg mig herved allerærbødigst at tilstille Deres Høivelbaarenhed en Udstykningsforretning med tilhørende Bilage for Thomas Christian Christensen Holm i Aae i Serritslev Sogn til udbedende høigunstigst Anbefaling og Indsendelse til Indenrigsministeriet.
Vadumtorp den 15^{de} Marts 1851, allerærbødigst P.L. Birk.

Høivelbaarne Her. Amtmand Esbensen.

Nr. 611

Aalborg Amt, Kjær Herred, Hvorup Sogn og By den 20^{de} Marts 1851.

Thomas Christensen Arvefæste Gaardmand ansøger underdanigst om Approbation paa sin Arvefæstegaards Udstykning i Henhold til Forordningen af 3^{die} December 1819 § 17.

Til Indenrigsministeriet

Fra min i Arvefæste tilkjøbte Gaard af Rodslettes Gods Matr. N^o 13 i Hvorup Bye og Sogn, Kjær Herred, Aalborg Amt har jeg ligesom min Naboer solgt nogle af de fjerneste fra Gaarden beliggende Lodder, men jeg har ikke været saa heldig som disse med at faae Udstykningen fuldført medens det endnu som forandret Inddeling af Fæstegods kunde blive i Eierens Navn, dog nærer jeg desuagtet det Haab at naadigst Approbation paa udstykningen ikke vil vorde mig nægtet da

Motiverne for Udstykning af min Gaard er det samme som de have været for mine Naboer, fornemmelig den vidtløftige adspredte beliggenhed der gjør det umueligt for mig at behandle disse Eiendomme paa en hensigtsmæssig Maade under en samlet Brug – saaledes er den fjerneste af mine Englodder langt fortrinligere til Agerland end til Eng, men da den er begyndt i over 7000 Alens Afstand fra Gaarden kan det aldeles ikke betale sig at opdyrke den under Gaarden, hvorimod den ikkun er nogle faa Hundrede Alen fjernt fra Kjøberens Bopæl og grændser umiddelbar sammen med hans øvrige tilkjøbte Eiendom, saa at den for ham ligger særdeles beleiligt til Opdyrkning – Parcellen N^o 3 som Pottemager Morten Terp har tilkjøbt sig til at forenes med sit Selveiersted Matr. N^o 50 er med sin nærmeste Ende beliggende i cirka 2000 Alen fra min Gaard og med den fjerneste Ende i omtrent 3000 Alens Afstand efter de sædvanlige Veie. Den nærmeste Ende af Parcellen er ikkun 1300 Alen fjernt fra Kjøberens Bopæl og neppe 1700 Alen fra hans iboende Steds nærmeste Jordlod som derefter ligger meget mere beleiligt for ham end for mig. Parcellen N^o 4 er solgt til samme Morten Terp til at forenes med den paa nordre Side umiddelbar tilgrændsende Lod som han agter under Eet at bebygge – Parcellen N^o 4 som vel kaldes Eng er langt bedre skikket til Opdyrkning, men kan ikke dertil anvendes under min Gaard da dens Afstand cirka 5400 Alen ikke tillader dens Dyrkning under Gaarden med nogen rimelig Fordeel – Da jeg under disse Omstændigheder og i Henhold til Forordningen 3^{die} December 1819 § 17 nærer det Haab at naadigst Tilladelse til denne Udstykning ikke vil vorde mig nægtet saa har jeg nu i dette Haab ladet Parcellerne paa anordningsmæssig Maade beregne i Hartkorn og Gammelskat, og i det jeg herved underdanigst fremsender Udstykningsberegningen med tilhørende Korter og øvrig befalede udstykningsdocumenter ansøger jeg underdanigst om det høie Ministeriums naadigste Approbation paa Udstykningen i Henhold til det nævnte Lovsted og paa Grund af de anførte Omstændigheder, underdanigst Thomas Christensen.

Conciperet af Stiftslandinspecteur Birk.

I Henhold til Forordningen af 3^{die} December 1819 § 13 tillader jeg mig herved allerærbødigst at tilstille Deres Høivelbaarenhed en Udstykningsberegning med tilhørende Bilage for Arvefæstegaardmand Thomas Christensens Gaards Jorder Matr. N^o 13 i Hvorup Bye og Sogn, Kjær Herred, til udbedende høigunstigst Anbefaling og Indsendelse til Indenrigsministeriet. Vadumtorp den 20^{de} Marts 1851, allerærbødigst P.L. Birk.

Nr. 612

Thisted Amt, Vesterhan Herred, Kjettrup Sogn Studsgaard den 25^{de} Marts 1851.

Peder Christensen Uhrmager, Selveier Gaardmand, ansøger paa egne og Medeieres Vegne underdanigst om approbation paa Udstykning af deres Gaards Jorder.

Til Indenrigs Ministeriet

Efter Skjøde af 26^{de} Juni 1845 tinglæst 7^{de} Juli samme Aar er jeg bleven Eier af omtrent en Halvdeel af Gaarden Studsgaards Jorder Matr. N^o 14 under Huusbye i Kjettrup Sogn, hvilket Skjøde jeg herved underdanigst tillader mig at lade medfølge; den anden halve Deel er solgt til Sigvart Jensen som nu har solgt sin Part til Christen Thomsen Christensen som boer sydøstlig for Studsgaard i ikkun nogle faae Hundrede Alens Afstand fra denne Gaards Jorder, og hvis nærmeste Jord er ikkun 75 Alen fjernt fra Studsgaards Hovedlods sydvestlige Hjørne. Jorden have vi selv deelt imellem os saaledes som vi fandt at være bedst tjente derved, men da vi ere blevne Kjede af det stedfindende Fælledskab og ønske at komme til at staae anførte hver for sig i Amtstuen saa har vi til den Ende ladet foretage en formelig udstykningsforretning paa lovlig Maade og da min Medinteressent ønskede sin Halvdeel som er ubebygget deelt i tvende Dele saa er saadan Deling ved samme Leilighed bleven udført. Den fraliggende Hedelod er deelt i to lige Dele imellem os men

da den er os til liden Nytte have vi ladet den beregne i Parceller til at forenes med anden mere beleilig beliggende Eiendom. Heden i Hovedlodden have vi deelt saaledes som vi fandt det tjenligt for os og vi haabe at det høie Ministeriums naadigst vil tillade at Delingen maa være saaledes som den er udført. – I dette Haab have vi nu ladet Delingen paa anordningsmæssig Maade beregne i Hartkorn og i det vi herved underdanigst fremsender Hartkornsberegningen med tilhørende Korter og øvrige befalede udstykningsdocumenter ansøge vi underdanigst om det høie Ministeriums naadigste Approbation paa udstykningen i Henhold til Forordningen af 3^{die} December 1819 § 17. – Skulde imod Formodning naadigst Approbation paa udstykningen ikke kunde meddeles uden allernaadigst Bevilling da ansøger vi lige underdanigst om at erhverves en saadan og derefter at faae udstykningen approberet, underdanigst, Paa Medinteressents og egne Vegne Peder Christensen Uhrmager.

Conciperet af Stiftslandinspecteur Birk.

Nr. 613

Thisted Amt, Vesterhan Herred, Kjettrup Sogn, Huusbye Bye den 25^{de} Marts 1851.

Peder Sørensen og Medinteressent Morten Nielsen som Eiere af Christen Christensens Sted Matr. N^o 6aa og 9d i Huusbye ansøger underdanigst om Approbation paa deres Eiendoms udstykning.

Til Indenrigsministeriet

Da vi undertegnede som i Interessentskab udi Stedet Matr. N^o 6aa og 9d i Huusbye i Kjettrup Sogn er bleven enige om at faae denne Eiendom deelt imellem os noget anderledes end den ved tidligere approberede udstykninger har været Deelt. – Eiendommen har nemlig flere gange saasom i Aaret 1831 da den blev udstykket under Navn af Engemand Knudsens Gaards Jorder, efter hvilken udstykningen skal være approberet under 14^{de} Januar 1832 og Parcellerne efter at have været (?) den Kongelige Kasse for resterende Skatter bleve solgt med Fritagelse i nogle Aar for at svare Landskat. – Den Deel som tilhører Morten Nielsen Aarup, nu Parcellen N^o 3, som han har bebygget og beboer er nu rigtignok nøiagtig Parcellen N^o 2 af Engemand Knudsens Gaard efter de samme Grændser som denne Parcel blev afsat i Aaret 1831 og approberet under 14^{de} Januar 1832; men de andre to Parceller N^o 1 og 2 var den Gang deelt paa en anden Maade, nemlig i tre Dele, hvoraf en Deel tilhørte Jens Pedersen Klit, en Deel tilhørte Forvalter Ammitzbøll (Parcel N^o 9 d) og Resten udgjorde Parcellen N^o 1 af Engemand Knudsens Gaard som da laae øde – og da vi nu have ladet den forandrede Deling, som vi tror at være den hensigtsmæssigste, paa nye beregne i Hartkorn og Gammelskat paa lovbefalet Maade og vi herved underdanigst fremsender Hartkornsberegningen med tilhørende Korter og øvrige befalede udstykningsdocumenter saa ansøger vi lige underdanigst om at forundes det høie Ministeriums naadigste approbation paa udstykningen i Betragtning af de anførte Omstændigheder og i Henhold til Forordningen af 3^{die} December 1819 § 17, underdanigst Peder Sørensen - Morten Nielsen.

Conciperet af Stiftslandinspecteur Birk.

Nr. 614

Høivelbaarne Her. Kammerjunker Herredsfoged Lillienskjold

Da jeg anseer det for at være uden for al Tvivl at udstykningsforretningerne over Interessentskabseierne Peder Sørensen og Morten Aarups Gaards Jorder Matr. No 6aa og 9d i Huusby samt over Studsgaards Jorder Matr. No 14 ligeledes under Huusbye vil blive sendt til Deres Høivelbaarenheds og Sogneforstanderskabets Erklæring forinden de indsendes fra Amtet til

Ministeriet saa har jeg for at vinde Tid taget mig den Frihed at sende Forretningerne directe til Dem bedende at De godhedsfuld vilde være uleiligt med at indsende Sogneforstanderskabets Erklæring og med Deres gode Anbefaling besørge Sagen til Amtet til snarest muelig gunstbehagelig Indsendelse. – Dersom det ikke kan gaae fra Dem til Thisted i Kongelig Tjeneste fordi det kommer directe herfra uden først at have været ved Amtet, da beder jeg ærbødigst at De godhedsfuld vilde være uleiligt med at paalægge vedkommende Eiere selv at besørge det uopholdelig til Amtmanden. Med Højagtelse, allerærbødigst P.L. Birk.
Vadumtorp den 26^{de} Marts 1851.

I henhold til Forordningen af 3^{die} December 1819 § 13 tillader jeg mig herved allerærbødigst at tilstille Deres Høivelbaarenhed tvende udstykningsberegninger med tilhørende Bilage over Jorderne Matr. N^o 6aa og 9d i Huusby samt over Gaarden Studsgaard Matr. N^o 14 under samme By, begge til udbedende høigunstigst Anbefaling og Indsendelse til Indenrigsministeriet.
Vadumtorp den 26^{de} Marts 1851, allerærbødigst P.L. Birk.

Høivelbaarne Her. Kammerherre Amtmand Baron Rosenkrantz.

Nr. 615

Aalborg Amt, Hornum Herred, Veggerby Sogn, Bradsted By den 29^{de} Marts 1851.

Peder Andersen, Selveier Gaardmand, ansøger underdanigst om Approbation paa sin Gaards udstykning og i fornødent Fald om at erhverves allernaadigst Bevilling til dens Nedlæggelse.

Til Indenrigsministeriet.

Til min eiende og iboende Gaard Matr. N^o 5 i Bradsted By Veggerby Sogn hører et meget betydeligt Areal omtrent 220 Tønder Land geometrisk Maal hvoraf en meget stor Deel er raa Jord fortrinlig til Opdyrkning med som det langt overstiger min Evne at faae bragt under hensigtsmæssig Opdyrkning og da jeg har en talrig Familie at underholde og jeg ikke er istand til at kunne sælge Gaarden samlet paa en saadan Maade at jeg kan være tjent dermed saa har jeg ladet Gaardens Jorder udstykke i 7 Parceller i Haab om at saadan Deling i Henhold til Forordningen af 3^{die} December 1819 § 17 naadigst maatte vorde mig tilladt, særdeles med Hensyn til den store Mængde af raae Jord tjenlig til Opdyrkning, som ogsaa med Hensyn til at hver af de tvende Parceller N^o 3 og 4 hver for sig have over en Tønde Hartkorn og saaledes til Fordeel for Communen forøge Gaardens Antal saa har jeg nu i dette Haab ladet Parcellerne paa anordningsmæssig Maade beregne i Hartkorn og Gammelskat og i det jeg herved underdanigst fremsender Hartkornsberegningen med tilhørende Korter og øvrige befalede Udstykningsdocumenter ansøger jeg underdanigst om det høie Ministeriums naadigste Approbation paa udstykningen i Henhold til det nævnte Lovsted og paa Grund af de anførte Omstændigheder. Skulde imod Formodning naadigst approbation paa Delingen ikke kunde meddeles mig efter det nævnte Lovsted men allernaadigst Bevilling dertil være fornøden da ansøger jeg lige underdanigst om at det høie Ministerium naadigst vilde udvirke mig saadan allernaadigst Bevilling og derefter approbere Udstykningen, underdanigst Peder Andersen.

Conciperet af Stiftslandinspecteur Birk.

Nr. 616

I henhold til Forordningen af 3^{die} December 1819 § 17 tillader jeg mig herved allerærbødigst at tilstille Deres Høivelbaarenhed en udstykningsberegning med tilhørende Bilage over Peder

Andersens Gaards Jorder i Brasted i Veggerbye Sogn til udbedende høigunstigst Anbefaling og Indsendelse til Indenrigsministeriet. Ligeledes tillader jeg mig allerærbødigst at lade medfølge en underdanig Indbetaling med Bilage angaaende en Udlægsforretning for Peder Mikkelsen og Niels Pedersen Pilen i Hvorup som ligeledes ønskes indsendt.
Vadumtorp den 5^{te} April 1851, allerærbødigst P.L. Birk.

Høivelbaarne Her. Cammerherre Stiftamtmand v. Stemann, Commandeur af Dannebrog og Dannebrogsmænd.

Nr. 617

Hjørring Amt, Østerhan Herred, Tranum Sogn Jarmsted Bye den 3^{die} April 1851.

Niels Christian Laursen, Selveier Gaardmand, ansøger underdanigst om approbation paa sin Gaards udstykning

Til Indenrigsministeriet.

Til min eiende og iboende Gaard Matr. N^o 5 i Jarmsted Bye Tranum Sogn hører et meget betydeligt Areal circa 102 Tønder Land geometrisk Maal hvormed endvidere er forenet Jorderne Matr. N^o 25 i Sognets Klitter af Størrelse 162 Tønder Land. - Disse 162 Tønder Land, som alt er raa Jord, hvoraf en stor Deel er tjenlig til Opdyrkning ere beliggende i 4 Lodder i forskjellige afstand fra Gaarden hvoraf den nærmeste er omtrent 6000 Alen fra Gaarden og den fjerneste over 12000 Alen fra Gaarden; af disse fraliggende Lodder, som ikke kan bruges med Fordeel under min Gaard, har jeg solgt den største, 104 Tønder Land, til F.C. Hoffmann til Bebyggelse og de 3 andre har jeg solgt til Handelsmand Christen Kronborg i Tranum til at forenes med et ham tilhørende jordløst Huus som er beliggende paa Lodden Matr. N^o 24 ikkun nogle faa Alen østen for den sydvestligste Klitlod, hvilket Huus beboes og bruges af Forpagter Peder Jensen. Af de øvrige min Gaard tilhørende Jorder som er betegnende med Matr. N^o 5 under Jarmsted By er Lodden i Mellem Kjæret bortfæstet paa 50 Aar til Selveier Huusmand Christen Agesen som boer i mindre end 1000 Alens Afstand i nordvestlig Retning fra Parcellen, hvorimod Parcellens Afstand fra min Gaard er 7 á 8000 Alen. Denne Parcel ønsker jeg at maatte afhænde fra min Gaard enten til Fæsteren eller til at forenes med en anden Eiendom saafremt det kan tillades uden Bevilling eftersom Hovedparcellen foruden denne Lod har over 19 ⁷/₈ Tønde Land boniteret Jord og deriblandt en stor Deel raa Jord tjenlig til Opdyrkning og beliggende i Nærheden af Gaarden. under disse Omstændigheder haaber jeg i Henhold til Forordningen af 3^{die} December 1819 § 17 at naadigst approbation paa Gaardens udstykning ikke vil vorde mig nægtet, og da jeg nu i dette Haab har ladet Parcellerne paa anordningsmæssig Maade beregne i Hartkorn og Gammelskat og jeg herved underdanigst fremsender Hartkornsberegningen med tilhørende Korter og øvrige befalede udstykningsdocumenter saa ansøger jeg underdanigst om det høie Ministeriums naadigste approbation paa Udstykningen i Henhold til det nævnte Lovsted og paa Grund af de anførte Omstændigheder, underdanigst Niels Christian Laursen.

Nr. 618

Underdanigst Indberetning

I Henhold til Forordningen af 25^{de} Juni 1810 § 10 tillader jeg mig herved efter begjæring af vedkommende Arvefæster Peder Mikkelsen og Niels Pedersen Pilen i Hvorup Bye og Sogn, Kjær Herred og paa deres Vegne underdanigst at indberette at de have gjort Magelæg imellem deres respective Gaarde Matr. N^o 8a og 41 samt Matr. N^o 14a og 51 i Hvorup Bye, saaledes som

medfølgende Kort og Beregning udviser hvorhos de bede om at faae Amtstuen tillagt fornøden Ordre om at berigtige Hartkornet og Gammelskatten til Overensstemmelse med Magelægget. Vadumtorp den 5^{te} April 1851, underdanigst P.L. Birk Stiftslandinspecteur.

Til Det høie Indenrigsministerium.

Nr. 619

Hjørring Amt, Børglum Herred, Vesterbrønderslev Sogn og By den 5^{te} April 1851.

Selveier Jens Thomsen Krogs Enke ansøger underdanigst om approbation paa sin Gaards udstykning.

Til Indenrigsministeriet.

I henhold til Forordningen af 13^{de} Mai 1769 § 6 var det min afdøde Mands Ønske at dele vores Jordeiendomme som bestaar af Gaarden Matr. N^o 24 og 25 sammenlagt ved bevilling af 13^{de} Mai 1848 samt Parcellen Matr. N^o 18g og 18m imellem vore to ugifte Sønner; men han døde førend han fik sin Plan realiseret; dette har jeg nu udført eller ladet udføre efter hans Ønske, og i det jeg herved underdanigst fremsender Hartkornsberegningen med tilhørende Korter og øvrige befalede udstykningsdocumenter ansøger jeg underdanigst om det høie Ministeriums naadigste Approbation paa udstykningen, som er udført aldeles overensstemmende med de i Forordningen af 7^{de} December 1819 foreskrevne Regler, underdanigst Jens Thomsen Krogs Enke.

Conciperet af Stiftslandinspecteur Birk.

Nr. 620

I Henhold til Forordningen af 3^{die} December 1819 § 13 tillader jeg mig herved allerærbødigst at tilstille Deres Høivelbaarenhed tvende udstykningsberegninger med Bilage nemlig den ene over Niels Christian Larsens Gaard i Jarmsted By, Tranum Sogn og den anden over Jens Thomsens Krogs Enkes Gaard i Vesterbrønderslev Bye og Sogn, begge til udbedende høigunstigst anbefaling og Indsendelse til Indenrigsministeriet. Vadumtorp den 5^{te} April 1851, allerærbødigst P.L. Birk.

Høivelbaarne Her. Amtmand Esbensen.

Nr. 621

Hjørring Amt, Venneberg Herred, Harritslev Sogn, Sønder Harritslev By den 17^{de} April 1851.

Jesper Jespersen, Selveier Gaardmand, ansøger underdanigst om approbation paa sin Gaards udstykning.

Til Indenrigsministeriet

Til min eiende og iboende Gaard Matr. N^o 19 i Sønder Harritslev hører en stor Overflødighed af Tørvejord i selve Hovedloddet omkring Gaarden saa at jeg ikke behøver til Brændsel at benytte den min Gaard i sin Tid ved Udskiftningen tildelte Tørvelod som er beliggende i 6620 Alens afstand sydlig for min Gaard; derimod har Selveier Gaardmand Jens Christian Jacobsen i Smidstrup i

Sejlstrup Sogn til sin Gaard Matr. N^o 10 til Hartkorn 4 – 7 – 3 – 2 total Mangel paa Tørvejord og maa derfor kjøbe sit Brændsel hvor han kan faa det og det er temmelig vanskeligt for ham at faae det til kjøbs da Egnen er meget sparsomt forsynede med Brændsel af ethvert som helst Slags; - For at afhjælpe denne Trang for bemeldte Jens Christian Jacobsen har jeg solgt ham min Tørvelod, som paa 300 alen nær ligger ligesaa beleilig for hans Gaard som for min, nemlig i en Afstand af 6920 alen og da han som ovenfor bemærket ikke kan faae Tørv eller andet Brændsel at kjøbe nærmere ved sin Gaard, saa haaber jeg under disse Omstændigheder at det høie Ministerium ikke vil nægte mig Tilladelse til at sælge ham min Tørvelod, og da jeg i dette Haab har ladet Parcellen paa lovbefalet Maade beregne i Hartkorn og jeg herved underdanigst fremsender Hartkornsberegningen med tilhørende Korter og øvrige befalede udstykningsdocumenter saa ansøger jeg underdanigst om det høie Ministeriums naadigste approbation paa Udstykningen, underdanigst Jesper Jespersen.

Conciperet af Stiftslandinspecteur Birk.

I Henhold til Forordningen af 3^{die} Dec. 1819 § 13 tillader jeg mig herved allerærbødigst at tilstille Deres Høivelbaarenhed en udstyknings forretning med tilhørende Bilage for Jesper Jespersen i Sønner Harritslev til udbedende høigunstigst Anbefaling og Indsendelse til Indenrigsministeriet. Vadumtorp den 19^{de} April 1851, allerærbødigst P.L. Birk.

Høivelbaarne Her. Amtmand Esbensen.

Nr. 622

I henhold til det høie Indenrigsministeriums Skrivelse til mig af 29^{de} Juni og 17^{de} September forige Aar tillader jeg mig herved underdanigst at fremsende Hr. M.A.N. Hvass's Opmaalings Prøve Kort med tilhørende Beregninger samt min Bedømmelse af samme ligesom ogsaa den af Landmaaler J.F. Wahl foretagne Nivellerings og Taxations Prøver med tilhørende Tabeller og Beskrivelser ligesom ogsaa min Bedømmelse af samme. Vadumtorp den 6^{de} Mai 1851, underdanigst P.L. Birk.

Til Det Høie Indenrigsministerium.

Nr. 623

Under 12^{te} denne Maaned har Amtet igjennem Underøvrigheden communiceret Anders Nielsen Kudsk i Klæstrup By, Jerslev Sogn, Børglum Herred, Hjørring Amt en Skrivelse fra det høie Indenrigsministerium af 6^{te} denne Maaned hvori det tilkjendegives ham at den ansøgte approbation paa hans Gaards Deling imellem hans tvende Svigersønner ikke kan approberes med "mindre dertil erhverves special Bevilling, hvilken imod sædvanligt Gebyr 14½ Rbd. paa Grund af Omstændighederne efter nærmere Begjæring derom vil kunne ventes meddelt" og da det formedelst Pengeomsætning som i den nær forestaaende Termin skal realiseres ved et Laan som er ham lovet er det en Velfærds Sag for ham at faae den fornødne Bevilling udfærdiget det allersnarest mueligt, som han er villig til at betale, saa er det paa hans Vegne og efter hans Forlangende at jeg herved underdanigst begjærer den fornødne Bevilling for ham udfærdiget jo før jo kjærere. Vadumtorp pr. Aalborg den 22^{de} Mai 1851, underdanigst P.L. Birk. Stiftslandinspecteur.

Til Det høie Indenrigs Ministerium.

Hjørring Amt, Dronninglund Herred og Sogn, Gjeraa By den 27 Mai 1851.

Selveier Jørgen Heilesen ansøger underdanigst om Approbation paa sin Gaards udstykning i Henhold til Forordningen af 3^{die} December 1819 § 17 eller i fornødent Fald at erhverves Bevilling til dens Nedlæggelse.

Til Indenrigsministeriet

Til min eiende og iboende Gaard Matr. N^o 15a i Gjeraa hører en Deel Jord som formedelst sin store bortfjærelse fra Gaarden og den indbyrdes store Afstand imellem Lodderne ikke med nogen Fordel kan drives under denne, hvorimod den ved enten at bebygges eller henlægges til andre Eiendomme vilde komme under en Langt bedre Behandling. Paa Grund heraf har jeg anseet det rigtigt kun at beholde den Jord selv som med Fordel kan drives under Gaarden og hvis jeg dertil kan erholde naadigst Tilladelse, afhænde den øvrige enten til bebyggelse eller til Forening med andre Eiendomme. Da jeg nu har ladet Parcellerne paa anordningsmæssig Maade beregne i Hartkorn og Gammelskat og jeg herved underdanigst fremsender Hartkornsberegningen med tilhørende Kort og øvrige befalede Udstyknings Documenter saa ansøger jeg underdanigst om det høie Ministeriums naadigste Approbation paa Nedlæggelsen af Gaarden og paa Grund af de anførte Omstændigheder. Kan det imidlertid ikke tillades at Gaarden nedlægges med mindre at en Hovedparcel bliver tilbage, da er det min Bestemmelse at Parcellen N^o 6 skulde forblive ved Gaarden for at erholde denne. Endelig ansøger jeg underdanigst om at Parcellerne N^o 7 og 8 maatte fradrages Hartkornet og Gammelskat efterdi den første er oversvømmet af Aaen, og den sidste slet ikke hører Gaarden til, Underdanigst Jørgen Heilesen.

Conciperet af Stiftslandinspecteur Birk.

Aalborg Amt, Hornum Herred, Veggerby Sogn, Brasted Bye den 28^{de} Mai 1851.

Peder Mortensen Selveier Gaardmand ansøger underdanigst om Approbation paa sin Gaards Udstykning i Henhold til Forordningen af 3^{die} December 1819 § 17.

Til Indenrigsministeriet

Da jeg til min eiende og iboende Gaard Matr. N^o 46 som er Parcellen N^o 2 af Jens Mortensens /:forhen Peder Christensen Krabsens:/ Gaards Jorder der er udstykkede i Efteraaret 1844 og paa hvilken Udstykning Approbation er meddelt i Foraaret 1845; hvilken Approbation imidlertid ikke har været til at opdrive, har kjøbt en Hedelod og en Englod af Peder Andersens Gaards Jorder som er under Udstykning og disse Lodder ligger mig mere beqvemt end en Deel af mine egne tildeels raae og uopdyrkede Jorder, saa har jeg i Haab om dertil at erholde naadigst Tilladelse solgt disse til min Broder Christen Mortensen der har opført Bygning paa Agerloden. Da Hovedparcellen af Peder Christensen Krabsens Gaard som eies af min anden Broder Jens Mortensen, forbliver uforandret og de Jorder som jeg selv beholder have foruden det som jeg har tilkjøbt og forenes dermed over 2 Tønder Land boniteret Jord saa haaber jeg at naadigst Tilladelse til denne Udstykning ikke vil vorde mig nægtet, og da jeg nu i dette Haab har ladet Parcellerne paa anordningsmæssig Maade beregne i Hartkorn og jeg herved underdanigst fremsender Hartkornsberegningen med tilhørende Kort og øvrige befalede Udstyknings Documenter saa ansøger jeg underdanigst om det høie Ministeriums naadigste Approbation paa Udstykningen paa Grund af de anførte Omstændigheder og i Henhold til Forordningen af 3^{die} December 1819 § 17.

Conciperet af Stiftslandinspecteur Birk.

Nr. 626

Hjørring Amt, Østerhan Herred, Broust Sogn, Torslev By den 29 Mai 1851.

Interessentskabseierne Selveier Christopher Mortensen og Ole Nielsen Telling ansøger underdanigst om deres Gaards Udstykning i Henhold til Forordningen af 3^{die} December 1819 § 17, og i fornødent Fald om dertil at erhverves allernaadigst Bevilling.

Til Indenrigsministeriet

Da den af os Undertegnede i Fælledskab eiende Gaard Matr. N^o 18 i Torslev ligger for vidt adskilt til med Fordel at kunne drives samlet og da det af os indgaede Interessentskab ikke paa anden Maade lader sig hæve, saa have vi i Haab om dertil at erholde naadigst Tilladelse bestemt at afhænde de længst bortliggende Lodder og dele de nærmere. Da Parcellerne N^o 1 & 2 er tilstrækkelige til hver for sig at ernære en Gaardmandsfamilie og de længere bortliggende Lodder egner sig fortrinlig til Opdyrkning, saa haabe vi i Henhold til Forordningen af 3^{die} December 1819 § 17 at naadigst Approbation paa Udstykningen ikke vil vorde os nægtet. Da vi nu i dette Haab har ladet Parcellerne paa anordningsmæssig Maade beregne i Hartkorn og Gammelskat og vi herved underdanigst fremsender Hartkornsberegningen med tilhørende Kort og øvrige befalede Udstyknings Documenter, saa ansøger vi underdanigst om det høie Ministeriums naadigste Approbation paa Udstykningen i Henhold til det nævnte Lovsted og paa Grund af de anførte Omstændigheder. Skulde Udstykningen imidlertid ikke kunde approberes efter det nævnte Lovsted, da ansøger vi lige underdanigst om dertil at erhverves den fornødne allernaadigste Bevilling, Underdanigst Christopher Mortensen og Ole Nielsen Telling.

Conciperet af Stiftslandinspecteur Birk.

Nr. 627

Aalborg Amt, Fleskum Herred, Romdrup Sogn og By den 30 Mai 1851.

Selveier Gaardmand Søren Jensen Nørgaard ansøger underdanigst om Approbation paa sin Gaards Udstykning.

Til Indenrigsministeriet

Til min eiende og iboende Gaard Matr. N^o 20 i Romdrup hører tvende Lodder som er tjenlige til Opdyrkning men som formedelst deres temmelig store Afstand fra Gaardens Bygninger med mere Fordel kunnen bebygges. Af denne Grund har jeg solgt den ene, som jeg har bebygget, til min Søn med Undtagelse af den nordre Ende som jeg, om det kunde tillades, har ladet beregne i en Parcel for sig for at forene den med en af de andre Parceller. Da jeg nu har ladet Parcellerne beregne i Hartkorn og Gammelskat og jeg herved underdanigst fremsender Hartkornsberegningen med tilhørende Kort og øvrige befalede Udstyknings Documenter, saa ansøger jeg underdanigst om det høie Ministeriums naadigste Approbation paa Udstykningen paa Grund af de anførte Omstændigheder, Underdanigst Søren Jensen Nørgaard.

Conciperet af Stiftslandinspecteur Birk.

Nr. 628

I Henhold til Forordningen af 3^{die} December 1819 § 13 tillader jeg mig herved allerærbødigst at tilstille Deres Høivelbaarenhed en Udstykningsforretning med tilhørende Bilage over Jørgen Heilesens Gaards Jorder i Gjeraae By, Dronninglund Sogn og en lignende over Interessentskabseierne Ole Telling og Christopher Mortensens Gaards Jorder i Torslev By og Sogn, Østerhan Herred, begge til udbedende høigunstigst Anbefaling og Indsendelse til Indenrigsministeriet.
Vadumtorp den 31^{de} Mai 1851, allerærbødigst P.L. Birk.

Høivelbaarne Her. Amtmand Esbensen.

Nr. 629

I Henhold til Forordningen af 3^{die} December 1819 § 13 tillader jeg mig herved allerærbødigst at tilstille Deres Høivelbaarenhed en Udstykningsforretning med tilhørende Bilage over Søren Jensen Nørgaards Gaards Jorder i Romdrup Bye og Sogn, og en lignende over Peder Mortensens Gaards Jorder i Bradsted Bye, Veggerby Sogn, begge til udbedende høigunstigst Anbefaling og Indsendelse til Indenrigsministeriet.
Vadumtorp den 31^{de} Mai 1851, Allerærbødigst (*ingen underskrift*)

Høivelbaarne Hr. Kammerherre Stiftamtmand v. Stemann, Commandeur af Dannebrog og Dannebrogsmænd.

Nr. 630

I henhold til Forordningen af 3^{die} December 1819 § 13 tillader jeg mig herved allerærbødigst at tilstille Deres Høivelbaarenhed en Udstykningsforretning med tilhørende Bilage over Dyrslæge Kellers Arvefæste Gaards Jorder Matr. N^o 3 b i Vedsted Bye Aabye Sogn, Hvetboe Herred til udbedende høigunstigst Anbefaling og Indsendelse til Indenrigsministeriet.
Vadumtorp den 11^{te} Juni 1851, Underdanigst P.L. Birk.

Høivelbaarne Her. Amtmand Esbensen.

Nr. 631

Da den Hund som de var saa god at overlade mig er et meget lumsk og onskabsfuldt Dyr som jeg ikke for nogen Priis vil have her i Gaarden eftersom den ikke gør af Fremmede men alene viser sig utemmelig og onskabsfuld imod Gaardens Folk, saa ønsker at De, dersom De har nogen Godhed for den, vil lade den hente tilbage igjen da jeg ellers har i Sinde at lade den Skyde – jeg vil gjerne qvittere de 2/3 af hvad jeg har taget derfor ja selv det Hele naar jeg ikke kan blive skilt ved den paa anden Maade; men beholde den vil jeg aldeles ikke.
Vadumtorp den 28^{de} Juni 1851, Forbindtlig P.L. Birk.

Til
Hr. Gaardeier Jens Andersen Møll.

(Skrevet i margenen: ”De her 2^{de} breve (nr. 631 og 632) Skal indføres i Conceptbogen for Breve de er her paa rette Sted)

Nr. 632

Velbaarne Her. Capitain

Efter Aftale tillader jeg mig herved at fremsende min Beregning over Magelæggene paa Sundbye Mark samt Kortet og den savnede Hartkornliste.

Vadumtorp den 29^{de} Juni 1851, Med Højagtelse ærbødigst P.L. Birk.

(Skrevet i margenen: ”De her 2^{de} breve (nr. 631 og 632) Skal indføres i Conceptbogen for Breve de er her paa rette Sted)

Nr. 633

I skyldigst Svar paa Deres Velærværdigheds ærede Skrivelse af 24^{de} f. M. og D^o til min Søn af Dags Dato meldes: at jeg just i disse Dage er i Færd med at bruge Matriculskortet over Ulsted Bys Jorder og derfor ikke kan sende Dem det med Overbringeren af disse Linier; men jeg skal aldeles sikkert bringe Dem det paa førstkommende Søndag Eftermiddag eller Mandag Formiddag til hvilken Tid det er min bestemte Agt at komme til Dem for ved egen og Landmaaler Bentzens Hjelp at fremme og fuldføre Udskiftningen af den fælleds Gadejord saavel som af de øvrige fælleds Grundstykker som man tidligere har anmodet mig om at dele og som jeg ogsaa for længst har lovet.

Vadumtorp den 2^{den} Julii 1851, ærbødigst P.L. Birk.

Velærværdige Hr. Pastor Funck.

(Ogsaa dette er urigtig indført i denne Bog)

Nr. 634

Ifølge Deres Velædelhed ærede Skrivelse af 23^{de} Mai dette Aar tillader jeg mig herved ærbødigst at tilstille Dem den nu fuldførte Udstyknings Forretning over Mar. N^o 70 g i Lindholm færdig til Indsendelse. – der mangler nu alene en Attest fra Godseieren om Hartkornet og Gammelskatten affattet omtrent saaledes som det udkast jeg har vedlagt samt en Indberetning til Indenrigsministeriet om Forandringen, med begjæring om at faae den indført i Matriculen. Ligeledes tillader jeg mig at lade følge min Regning for Forretningen hvis Beløb 20 rb. 1 mk. 8 sk. jeg ærbødigst udbeder mig behageligen tilstillet det ved allerførste Leilighed, da jeg er noget forlegen for Penge i Øieblikket.

Vadumtorp den 4^{de} Juli 1851, ærbødigst P.L. Birk.

S:T: Hr. Godsforvalter Dressing.

Nr. 635

Gode Her. Larsen

Da jeg i dette Øieblik kom ind paa mit Contor seer jeg med Forbauselse at jeg har forglemt at lægge det egentlige Hoveddocument i Pakken til Korterne nemlig udstykningsberegningen hvilket jeg ret

meget beder Dem at undskylde – Paa Beregningen som her nu følger findes det bemærket hvilke Documenter der skal følge med den eller vil findes i Pakken.
Vadumtorp den 5^{te} Juli 1851, Med megen Agtelse og Forbindtlighed, ærbødigst P.L. Birk.

S.:T: Her. Herredsfuldmægtig Larsen.

Nr. 636

Aalborg Amt, Hindsted Herred, Visborg Sogn, Tygeslund den 6^{te} Juli 1851

C.H. Lund Eier af Dalsgaard Hovedgaard og Gods gjør underdanigst Indberetning om en forandret Inddeling af noget af sit Fæstegods i Vive Sogn samt om et Magelæg som han har gjort med Eieren af Gaarden Matr. N^o 4 i Østergaard By

Til Indenrigsministeriet – underdanigst Indberetning

I Henhold til Forordningen af 25^{de} Juni 1810 § 11 tillader jeg mig herved underdanigst at fremsende en Udstyknings eller Hartkornsberegning med tilhørende Kort in Duplo over en mig tilhørende Gaard af Dalsgaards Gods Matr. N^o 2 i Østergaard By Vive Sogn hvis Jorder jeg for Fremtiden agter at anvende paa den Maade Beregningen med tilhørende Kort udviser – Med Parcelen N^o 2 har jeg gjort Magelæg med Nicolai Andersen Høst saaledes at han har faaet denne Parcel til at forenes med sin Gaards Jorder Matr. N^o 4 imod at jeg til Vederlag har faaet Parcelen N^o 2 af bemeldte hans Gaards Jorder Matr. N^o 4, til at forenes med Hovedparcellen af min Gaard Matr. N^o 2. Den i den Anledning affattede Magelægs eller udstyknings Beregning over Gaarden Matr. N^o 4 tillader jeg mig ligeledes underdanigst at lade følge i Henhold til Forordningen af 25^{de} Juni 1810 § 10 i det jeg herved gjør den befalede Indberetning om samme, med underdanigst Anmodning om at faae Magelægget saavel som Omdelingen indført i Matriculen, underdanigst Paa Proprietair Lunds Vegne efter hans Begjæring P.L. Birk.

Conciperet af Stiftslandinspecteur Birk.

Nr. 637

Aalborg Amt, Hindsted Herred, Visborg Sogn, Dalsgaard den 6^{te} Juli 1851.

C.H. Lund Eier af Dalsgaards Hovedgaard og Gods, ansøger underdanigst om at erhverves allernaadigst Bevilling til at nedlægge en Fæstegaard og at afhænde dens Jorder i Parceller.

Til Indenrigsministeriet

Da den mig tilhørende Gaard af Dalsgaards Gods Matr. N^o 26 Rebildstedet kaldet i Visborg Sogn er af en saa ringe Beskaffenhed at jeg ikke har været i Stand til at kunne enten bortfæste eller sælge den samlet paa en Maade som jeg har kunne være tjent med, især fordi dets Jorder er saa ringe og vidt fra hinanden beliggende saa har jeg ladet Jorderne beregne i Parceller til at afhændes ved Auction enten til Bebyggelse eller til at forenes med andre mere beleiligt beliggende Eiendomme i Haab om at allernaadigst Bevilling til Stedets Nedlæggelse under de forhaandenværende Omstændigheder ikke vil vorde mig nægtet og da jeg nu i dette Haab har ladet Parcellerne paa anordningsmæssig Maade beregne i Hartkorn og jeg herved underdanigst fremsender Hartkornsberegningen me tilhørende Korter og øvrige befalede udstykningsdocumenter saa ansøger jeg underdanigst om at det høie Ministeriums Høigunstigst vilde udvirke mig den fornødne allernaadigste Bevilling til Stedets Nedlæggelse og derefter approbere udstykningen, underdanigst paa Godseier C.H. Lunds Vegne og efter hans Begjæring P.J. Birk.

Nr. 638

I Henhold til Forordningen af 3^{die} December 1819 § 13 tillader jeg mig herved allerærbødigst at tilstille Deres Høivelbaarenhed en Ansøgning med tilhørende Bilage fra Proprietair Lund til Dalsgaard om bevilling til at nedlægge en ham tilhørende Bondegaard i Visborg Sogn ti udbedende høigunstigst Anbefaling og Indsendelse til Indenrigsministeriet. Ligeledes tillader jeg mig at fremsende en Indberetning med tilhørende Bilage over en forandret Inddeling af en Fæstegaards Jorder af Dalsgaard Gods Matr. N^o 2 i Østergaard By Vive Sogn hvorunder er indbefattet et Magelæg med Nicolai Høsts Gaards Jorder sammesteds over hvilken Gaard tillige følger en i Anledning af Magelægget affattet udstyknings eller Hartkornsberegningen – denne Indberetning med Bilage tillader jeg mig ligeledes allerærbødigst at bede Deres Høivelbaarenhed høigunstigst at ville anbefale og indsende.

Vadumtorp den 6^{te} Juli 1851, allerærbødigst P.L. Birk.

Høivelbaarne Hr. Kammerherre Stiftamtmand v. Stemann, Commandeur af Dannebrog og Dannebrogsmænd.

Nr. 639

Hjørring Amt, Børglum Herred, Jerslev Sogn den 9^{de} August 1851.

Heile Christian Christensen Selveiergaardmand ansøger underdanigst o Approbation paa sin Gaards udstykning i Henhold til Forordningen af 3^{die} December 1819 § 17.

Til Indenrigsministeriet

Til min eiende og iboende Gaard Matr. N^o 3 i Aalstrup By Jerslev Sogn, Børglum Herred, Hjørring Amt hører et Areal af over 135 Tønder Land hvoraf en meget stor Deel er raa Jord tjenlig til Opdyrkning hvortil udkræves en ikke ubetydelig Bekostning for at faae Jorden tilbørlig udgrøftet hvortil endnu kommer den Omstændighed at Gaardens Bygninger ere beliggende paa en udkant af Eiendommen som gjør Opdyrkingen mere besværlig, det er derfor min Agt at flytte Gaardens Bygninger hen midt paa Eiendommen; men til at bestride disse Omkostninger er mine pecuniaire Kræfter utilstrækkelige jeg har derfor deels solgt og deels agter at sælge de fjerneste Jorder i Parcellerne N^o 2, 3, 4 og 5 og da Hovedparcellen som jeg agter at beholde endnu har et Areal af over 92 Tønder Land geometrisk Maal som vel endnu ikkun har en boniteret Størrelse af circa 13 Tønder Land til Taxten 24 men som ved Opdyrkning og god Cultur meget kan udvides saa haaber jeg i Henhold til Forordningen af 3^{die} December 1819 § 17 og allerhøieste Bestemmelse af 21^{de} April 1847 om Anvendelsen af det nævnte Lovsted at naadigst Approbation paa Udstykningen ikke skal vorde mig nægtet og da jeg nu i dette Haab har ladet Parcellerne paa lovbefalet Maade beregne i Hartkorn og jeg herved underdanigst fremsender Hartkornsberegningen med tilhørende Korter og øvrige befalede udstykningsdocumenter saa ansøger jeg underdanigst om det høie Ministeriums naadigste Approbation paa Udstykningen i Henhold til det nævnte Lovsted og paa Grund af de anførte Omstændigheder, underdanigst Heile Christian Christensen.

Approberet 13^{de} Januar 1852

Conciperet af Stiftslandinspecteur Birk.

Nr. 640

Hjørring Amt, Dronninglund Herred og Sogn den 11 August 1851.

Niels Christian Nielsen Selveiergaardmand ansøger underdanigst om Approbation paa sin Gaards Udstykning i Henhold til Forordningen af 3^{die} December 1819 § 17.

Til Indenrigsministeriet

Til min eiende og iboende Gaard Matr. N^o 4a i Bolle hører en Hedelod som ligger i 7500 Alens Afstand fra Gaarden. Den er allerede bebygget og tildels opdyrket af de to Mænd til hvem jeg, i Haab om dertil at erholde naadigst Tilladelse, sælger de to trediedele kun forbeholdende mig selv det nødvendige Tørvskjær; og da Lodden formedelst sin fjerne Beliggenhed umuelig med Fordel kan dyrkes under Gaarden saa haaber jeg i Henhold til Forord. af 3^{die} Decmbr. 1819 § 17 at naadigst Tilladelse til denne Udstykning, ikke vil vorde mig nægtet og da jeg nu i dette Haab har ladet Parcellerne paa anordningsmæssig Maade beregne i Hartkorn og jeg herved fremsender Hartkornsberegningen med tilhørende Kort og øvrige befalede Udstyknings Documenter saa ansøger jeg herved underdanigst om det høie Ministeriums naadigste Approbation paa Udstykningen i Henhold til det nævnte Lovsted og paa Grund af de anførte Omstændigheder, Underdanigst Niels Christian Nielsen.

Conciperet af Stiftslandinspecteur Birk.

Nr. 641

Til Indenrigsministeriet

Da jeg er Eier af en ubeboet Jordlod paa Gandrup Byes Mark i Østerhassing Sogn som har været uden Bygning og Beboere i vel over 40 Aar eller saalænge som nogen af de nuværende Beboere i Byen kan erindre, og jeg ikke kan sælge denne Eiendom samlet til en Pris som jeg kan være tjent med, saa har jeg bestemt mig til at sælge den i Parceller da jeg antager saadant ligefrem at være tilladt efter Forordningen af 3^{die} December 1819 § 1; thi vel er det i Amtstuens Attest bleven kaldt en Gaard men den har ophørt at være en Gaard længe før Forordningen af 3^{die} December 1819 udkom (*dokumentet stopper her*)

Nr. 642

Hjørring Amt, Dronninglund Herred og Sogn, Ørsø Kro den 21^{de} August 1851.

Hans Larsen, Selveiergaardmand ansøger underdanigst om Approbation paa sin Gaards Udstykning i Henhold til Forordningen af 3^{die} December 1819 § 17 samt om at den Forpligtelse til Skovfredning der paahviler hans Lod Matr. N^o 63b i Strandfjerdingens nordlige Deel men fører over paa hans Lod Matr. N^o 10 i Storskoven.

Til Indenrigsministeriet

Til mit eiende og iboende Sted Ørsø Kro kaldet Matr. No 64 i Ørsø Fjerding, Dronninglund Sogn hører en Englod med noget Ellekrat som er beliggende i circa 9000 Alens afstand fra mit Sted i sydøstlig Retning, nemlig i Strandfjerdingens nordlige Deel af denne Lod er en Deel som kun er tyndt bevoxet med Ellekrat anført under Matr. N^o 63b ved den almindelige Skovudskiftning i

Dronninglund Sogn bleven udlagt til Fredskov; men da denne Fredskov der ikkun indeholder 4 Tønder Land geometriske Maal som sagt ikkun bestaar af Ellekrat paa Blød Bund er beliggende saalangt fra mit Hjem omtrent $\frac{3}{4}$ Miil at det aldeles ikke er mueligt at jeg kan have noget specielt Opsyn med den saa at den ikke kan holdes tilbørlig i Fred, men jeg derimod eier ung Bøgeskov i god Fremvekt paa min Græsningslod i Storskoven, som grændser umiddelbar sammen med min Hovedlod saa har jeg af denne Lod ladet udlægge et Stykke af dobbelt Størrelse, nemlig omtrent 8 Tønder Land hvorpaa findes en Mængde Opvekt af ung Bøgeskov som jeg forbinder mig til at frede til Skovs Opelskning imod at det tillades mig at Fredsskovsforpligtelsen paa Matr. N^o 63b i Strandfjerdingens nordlige Deel maa bortfalde. Da denne Lod er beliggende saa fjernt fra mit Sted at dens afbenyttelse falder mig heel besværlig saa har jeg solgt den søndre Deel af Lodden til Selveier Huusmand Jens Peter Pedersen til at forenes med hans paa langs umiddelbart tilgrændsende Eiendom, efter den over Lodden løbende Møllebæk og da jeg haaber i Henhold til Forordningen af 3^{die} December 1819 § 17 at naadigst Tilladelse til denne udstykning ikke vil vorde mig nægtet saa har jeg i dette Haab ladet Parcellerne paa Lovbafalet Maade beregne i Hartkorn og i det jeg herved underdanigst fremsender Hartkornsberegningen med tilhørende Korter og øvrige befalede udstykningsdocumenter ansøger jeg lige underdanigst om at det høie Ministeriums naadigste Approbation paa Udstykningen i Henhold til det nævnte Lovsted og paa Grund af de anførte Omstændigheder, underdanigst Hans Larsen..

Conciperet af Stiftslandinspecteur Birk.

Nr. 643

Hjørring Amt, Dronninglund Herred og Sogn, Frederikshvile Kro den 21^{de} August 1851.

Jesper Pedersen Kjer Kromand og Gaardeier ansøger underdanigst om Approbation paa sin Gaards udstykning

Til Indenrigsministeriet

Da jeg har tilkjøbt mig Gaarden Matr. N^o 20 i Hjørring Bye dels for at kunne med dens foreliggende Lodder vederlægge en Deel af Parceller som jeg tidligere har sammenkjøbt og forenet med min eiende og iboende Gaard Frederikshvile Kro ligesom jeg agter selv indtil videre at beholde Hovedparcellen, og da jeg i Henhold til Forordningen af 3^{die} December 1819 § 17 haaber at naadigst Tilladelse til denne udstykning ikke vil vorde mig nægtet saa har jeg i dette Haab ladet Parcellerne paa lovbafalet Maade beregne i Hartkorn og i det jeg herved underdanigst fremsender Hartkornsberegningen med tilhørende Korter og øvrige befalede udstykningsdocumenter ansøger jeg lige underdanigst om det høie Ministeriums naadigste Approbation paa udstykningen i Henhold til det nævnte Lovsted og paa Grund af de anførte Omstændigheder, underdanigst Jesper Pedersen Kjer.

Conciperet af Stiftslandinspecteur Birk.

Nr. 644

I Henhold til Forordningen af 3^{die} December 1819 § 13 tillader jeg mig herved allerærbødigst at tilstille Deres Høivelbaarenhed 4 udstykningsforretninger, nemlig over Niels Christian Nielsens Gaard Matr. No 4a i Bolle Bye Dronninglund Sogn, Hans Larsens Gaard under Matr. N^o 64 m.m. i Ørsøe Fjerding samme Sogn, Jesper Pedersens Gaard Matr. N^o 20 i Hjallerup Fjerding samme Sogn og Heile Christian Christensens Gaard Matr. N^o 3 i Aalstrup Bye Jerslev Sogn, alle til udbedende højgunstigst anbefaling og Indsendelse til Indenrigsministeriet.

Vadumtorp den 21^{de} August 1851, allerærbødigst P.L. Birk.

Høivelbaarne Her. Amtmand Esbensen.

Nr. 645

Deres høivelbaarenhed har under 4^{de} denne Maaned meddelt mig en Skrivelse fra Indenrigsministeriet af 30^{de} forige Maaned hvor i der forlanges at jeg skal indsende de i udstykningsberegningen over Læsø Lands fælledsjorder paaberaabte Copie Korter i 8 Blade som skulde have fulgt med Beregningen. I den Anledning er jeg nødsaget til at tilkjendegive at det ikke blev mig mueligt at faae disse Copikorter færdig i den forløbne Tid og da det skeete under Trudsel af en daglig Mulct om Korterne og de øvrige Documenter ikke blev indsendte uopholdelig saa kunde jeg ikke holde Originalkorterne tilbage længere og nu er det ikke mueligt at fuldføre Copierne forinden jeg kan faae Originalkor(ter)ne tilbage. Hvad angaar det minorerede Kort over Læsø da har dette ikke været hverken i mit eller i assistent Lunds Væрге siden jeg afleverede det til Deres Høivelbaarenhed i sidst afvigte Efteraar; Thi vel saa jeg at Landvæsenscommissionen havde det ved Mødet paa Læsø i afvigte Foraar men de tog det med sig igjen og jeg har ikke seet det siden.

Vadumtorp den 7^{de} September 1851, allerærbødigst P.L. Birk.

Høivelbaarne Her. Amtmand Esbensen.

Nr. 646

Aalborg Amt, Kjer Herred, Sundby Sogn, Nørre Sundby By den 12^{te} September 1851.

Niels Christensen Biersteds Enke ansøger underdanigst om Approbation paa Delingen af en Hovedlod.

Til Indenrigsministeriet

Ved Skjøde af 12^{te} Marts 1823 tinglæst 24^{de} Nov. samme Aar er min salig Mand Niels Christensen Biersted bleven Eier af et Huus og en tilhørende Haveplads i Nørre Sundbye Bye, Sundbye Sogn – Huset som jeg endnu beboer er i Matriculen bleven anført under Matr. N^o 36 med særskilt Hartkorn ¼ alb.; men Haven som blev kjøbt tillige med Huset er i Matriculen feilagtig bleven anført som tilhørende et andet Huus der eies af Enkefrue Lange og beboes af Leiefolk og dette Huus tillige med den mit Huus tilhørende Have er i Matriculen betegnet med Matr. N^o 35d og anført at skulle tilhøre Enkefrue Lange. Af den mit Huus tilhørende Andeel som ved ovennævnte hermed følgende Skjøde er kjøbt med mit iboende Huus Matr. N^o 36 har jeg solgt den vestre Deel betegnet med Litr. C til Fjer og Duunhandler Niels Peter Larsen til at forenes med hans umiddelbar tilgrændsende Huus med Haveplads Matr. N^o 31 & 32, Den østre Deel har jeg selv beholdt til bemeldte mit iboende Huus Matr. No 36, hvorunder den bestandig har henhørt; den sydøstlige Deel af Matr. N^o 35d som er betegnet med Lit. a tilhører Enkefrue Lange; og da jeg nu har ladet Delingen paa sædvanlig lovbealet Maade beregne i Hartkorn og jeg herved underdanigst fremsender Hartkornsberegningen med tilhørende Korter og øvrige befalede udstykningsdocumenter saa ansøger (*jeg*) underdanigst om det høie Ministeriums naadigste Approbation paa Delingen efter de hermed følgende udstykningsdocumenter. Til Hjemmel for at Eiendommen er mig retligen tilhørende tillader jeg mig at lade følge mit Skjøde af 12^{te} Marts 1823, underdanigst Niels Christensen Biersteds Enke.

Conciperet af Stiftslandinspecteur Birk.

Aalborg Amt, Kjær Herred, Vesterhassing Sogn, Gandrup By den 18^{de} October 1851.

Jens Andersen Møl Selveier Gaardmand ansøger underdanigst om Approbation paa udstykningen af en ham tilhørende ubeboet Jordlod i Østerhassing Sogn

Til Indenrigsministeriet

Under min eiende og iboende Gaard Matr. N^o 16a i Gandrup By Vesterhassing Sogn har i længere Tid været brugt en ubeboet Jordlod Matr. N^o 67 i Gandrup By Østerhassing Sogn. Denne ubeboede Jordlod har ikke oprindeligt hørt til Gaarden, da den i ældre Tid har udgjort et særskilt Agerbrug men dog ikke har været beboet siden Aaret 1806, da den beboedes af dens daværende Eier Ove Andersen som solgte den til sin Broder Jens Andersen; denne som da han ikke var gift men var hos sin Moder paa Gaarden Østerheden – nedbrød Bygningerne og drev Jorderne under sin Moders Gaard bemeldte Østerheden i 12 Aar, hvoraf han i Aaret 1818 solgte den til Peder Nielsen som drev den under sin eiende Gaard Matr. N^o 16a i Gandrup Bye Vesterhassing Sogn i de derpaa følgende 25 Aar, indtil han i Aaret 1843 solgte begge Dele (Gaarden Matr. N^o 16a og den ubeboede Jordlod Matr. No 67) til Gaardens forrige Eier Peder Jensen som døde der, og efter ham blev den hele Eiendom solgt ved offentlig Auction i Efteraaret 1844, hvor jeg købte den og blev den tilskjødet i Juni Termin 1845 uden nogen som helst Forpligtelse om enten at lade den ubeboede Jordlod Matr. N^o 67 bebygge eller at holde den ubeboede Jordlod som saaledes hverken ved Forordningen af 25^{de} Juni 1810 eller senere en udstykningsvæsenet udkomne Lovbestemmelse er paalagt nogen som helst Forpligtelse om enten at holdes samlet eller at være forenet med anden Eiendom, har jeg nu ladet udstykke i saa veldannede Figurer som mueligt, deels til Bebyggelse og deels til at forenes med anden beleiligt beliggende Eiendom og da jeg nu har ladet Parcellerne paa lovbealet Maade beregne i Hartkorn og jeg herved underdanigst fremsender Hartkornsberegningen med tilhørende Korter og øvrige befalede Udstykningsdocumenter saa ansøger jeg underdanigst om det høie Ministeriums naadigste approbation paa udstykningen paa Grund af de anførte Omstændigheder og i Henhold til de om udstykningsvæsenet gjeldende Lovbestemmelser, underdanigst Jens Andersen Møl.

Conciperet af Stiftslandinspecteur Birk.

I Henhold til Forordningen af 3^{die} December 1819 § 13 tillader jeg mig herved at tilstille Deres Høivelbaarenhed en Udstykningsforretning for Jens Andersen Møll i Gandrup til udbedende høigunstigst Anbefaling og Indsendelse til Indenrigsministeriet – Jeg tillader mig at bemærke at det har medtaget en Deel Tid at erholde Oplysning om Eiendommens tidligere Afbenyttelse hvorved Forretningen er bleven en Deel forsinket; men at det derhos er en Velfærds Sag for Eieren at faa Udstykningen approberet det allersnarest mueligt.

Vadumtorp den 18^{de} October 1851, Allerærbødigst P.L. Birk.

Høivelbaarne Her. Kammerherre Stiftamtmand v. Stemann, Commandeur af Dannebrog og Dannebrogsmænd.

Hjørring Amt, Dronninglund Herred og Sogn, Gjærae Bye den 20^{de} October 1851.

Selveier Jens Jensen Krogh ansøger underdanigst om Approbation paa Udstykningen af en ham tilhørende Jordlod Matr. N^o 24 i Gjeraae.

Til Indenrigsministeriet

Til min eiende og paaboende Jordlod Matr. N^o 24 i Gjeraae By, Dronninglund Sogn hører foruden Huusplads og Haver i Byen 4 temmelig vidt fra hinanden beliggende Lodder saa at de have saae liden reel Værdie som samlet Eiendom; af disse har jeg solgt den lange smalle Hedelod, som ikkun udgjør 1330 □ Alen boniteret Jord, til Rokkedreier Hans Henrik Jensen som boer tæt ved Siden af Lodden og som har begyndt at opdyrke den og agter at forene den med sin umiddelbart tilgrændsende Eiendom, for hvem den følgelig har en langt større Værd end for mit Sted, og da jeg nu har ladet denne Parcel paa anordningsmæssig Maade beregne i Hartkorn og herved underdanigst fremsender Hartkornsberegningen med tilhørende Korter og øvrige befalede Udstykningsdocumenter saa ansøger jeg underdanigst om det høie Ministeriums naadigste Approbation paa udstykning paa Grund af de anførte Omstændigheder, underdanigst Jens Jensen Krogh.

Conciperet af Stiftslandinspecteur Birk.

I henhold til Forordningen af 3^{die} December 1819 § 13 tillader jeg mig herved allerærbødigst at tilstille Deres Høivelbaarenhed en udstyknings (*forretning*) for Selveier Jens Jensen Krogh i Gjeraae til udbedende høigunstigst anbefaling og Indsendelse til Indenrigsministeriet. Vadumtorp den 20^{de} October 1851, allerærbødigst P.L. Birk.

Høivelbaarne Her. Amtmand Esbensen.

Nr. 649

Deres Høivelbaarenhed har ved ærede Skrivelse af 31^{de} f. M. spurgt mig om aarsagen til at Gammelskatter for Jens Andersen Møls ubeboede Jordlod Matr. No 67 i Gandrup i Amtstjuens Attest er anført med 13 rbd. 64 sk., hvorimod de i den af mig under 18^{de} forige Maaned til Deres Høivelbaarenhed indsendte udstykningsberegning ikkun er beregnet til 13 rbd. 14 sk. for samtlige Parceller. – I den Anledning tillader jeg mig allerærbødigst at bemærke at jeg kan ikke tænke mig anden Aarsag til denne Uoverensstemmelse end et af to enten maa attesten have været saa utydelig at jeg har taget fejl af Tallet 64 og læst det for 14 eller det maa have undgaaet min Opmærksomhed at der var Uoverensstemmelse imellem Gammelskatten i Beregningen som jeg havde fordeelt efter Skatteqvisiteringsbogen eller Skjødet førend jeg fik Attesten, og Attesten som jeg fik senere, saa at jeg maa have læst det for 14 som skulde være 64. – Jeg beder allerærbødigst om at faae Beregningen tilligemed Attesten sendt tilbage igjen det allersnarest mueligt da uoverensstemmelsen som uopholdelig skal blive rettet ved udfærdigelse af en nye Beregning. p.t. Knivholt pr. Frederikshavn den 4^{de} November 1851, allerærbødigst P.L. Birk.

Høivelbaarne Her. Kammerherre Stiftamtmand v. Stemann, Commandeur af Dannebrog og Dannebrogsmænd.

I Henhold til Deres Høivelbaarenheds ærede Skrivelse til mig af 31^{de} f. M. og i Continuation af min allerærbødigste Svar Skrivelse af 4^{de} denne Maaned har jeg nu affattet en nye udstyknings Beregning over Jens Andersen Mølls ubeboede Jordlod Matr. N^o 67 i Gandrup som jeg allerærbødigst beder vedlagt de øvrige udstykningsdocumenter bedende derfor at den gamle Beregning med den urigtige Gammelskats fordeling høigunstigst maatte sendes mig tilbage. Vadumtorp den 18^{de} November 1851, Allerærbødigst P.L. Birk

Nr. 650

Kortet over Bradsted Bys Jorder samt udstykningskortet af 1844 over Jens Mortensens Gaards Jorder, som jeg modtog for omtrent et Aar siden i Anledning af Udstykning har jeg i Dag sendt til Aalborg Postcontor, for at faae det med første Pakkepost til Nibe, under adresse til Peder Mortensen i Bradsted, hvorfra det behageligen maatte afhentes, og beder jeg De er saa god ved et Par Ord med Posten at lade mig vide naar det er kommet Dem tilhænde.
Vadumtorp den 23^{de} November 1851, Forbindtlig P.L. Birk.

Til Selveiergaardmand Peder Mortensen.

(Skrevet i margenen: NB Dette og de næstfølgende 4 Breve er feilagtig bleven indførte i denne Bog (Nr. 650 – 654))

Nr. 651

Vadumtorp den 23^{de} Nov. 1851

Kjære Hr. Hvass

Mange tak for Deres venskabelige Skrivelse af 17^{de} denne Maaned.

De er os alle særdeles velkommen til hvilken Tid De vil gjøre os den Fornøielse, at besøge os, men at sige Dem om jeg bliver hjemme denne Uge til Ende det kan jeg sandelig ikke; thi saa hastig som den for tidlig faldne Sne vil vise den Føielighed at forlade os igjen, da skal jeg atter ud paa Farten – Jeg har sandelig ikke saa faa Steder, som skulde taxeres inden den egentlige Vinter – det er min bestemte Agt at komme til Villestrup endnu ret snart, og da jeg der skulde bruge Afskriften af de Taxationer, som bleve foretaget i Rostrup og Astrup Sogne i Eftersommeren, saa beder jeg Dem vel meget at faae Taxationsprotocollen hen til Haslegaards Mølle det allerførste saa De kan faae Leilighed til at sende den i Fald den ikke allerede er kommen der, med Begjæring til Hr. Jermin om at han vilde faa Afskrifterne sendte til Villestrup det allerførste saa de kan gives Leilighed dertil. Ogsaa beder jeg Dem ret meget at pirre ved Jacob Hess eller Hess Jacob, da jeg er meget forlegen for Penge formedelst den for tidlig indtrufne Vinter – Den forlangte Beregning over Søren Pedersens Gaards Jorder Matr. N^o 11 følger hermed, men Gaarden Matr. N^o 10a, som den er sammenlagt med, har jeg ikke nogen Beregning over, da jeg ikke har havt noget med den at gjøre – Judithe er ikke kommet hjem endnu, men jeg venter hende gandske sikkert med June paa Onsdag – Johan kom hjem fra London over Kjøbenhavn den 29^{de} October, han var med Iris da det gjorte sin sidste Tour i Aar, som varede saa længe. Da hilses saa venligst saavel fra ham som fra alle os andre og fra hans Kone skal jeg specielt sige Dem og bede Dem ikke at titulere hende Frue thi den Titel vedkjender han sig ikke – Ogsaa beder jeg Dem meget at hilse Deres Hr. fader venligst fra os alle, Deres altid Hengivne P.L. Birk.

(Skrevet i margenen: NB Dette og de næstfølgende 4 Breve er feilagtig bleven indførte i denne Bog – (Nr. 650 – 654))

Nr. 652

Efter Løfte sender jeg Dem herved Oplysningen paa det Spørgsmaal vi læste om i Den Danske Børneven, som jeg ikke blev færdig med den Aften jeg sidst var hos Dem. – Da jeg kom ud at kjøre ved Havet tog jeg Seddelen frem som jeg havde stukket i min Lomme, og jeg saae da strax hvad det var at jeg havde overseet om Aftenen, at jeg nemlig havde seet feil af et Tegn og læst det for - som skulde have været et +, derved kom jeg til at trække et Bogstav fra hvor det skulde have været lagt til. - Deres Kone opgav mig at Karlen havde funden at Sønnen var 15 aar, hans Fader 31 og hans Bedstefader 70 Aar; men enten har Kortet sagt feil eller Deres Kone har husket feil; thi det Rigtige er at Sønnen var 15 Aar, Faderen 39 og Bedstefaderen 70; thi alene derved fyldestgjøres Spørgsmaalet at Sønnens og Faderens Alder tilsammen er 54 Aar, Faderens og Bedstefaderens 109 Aar og Sønnens og Bedstefaderens tilsammen 85 Aar.

Fra Jacob skal jeg hilse, og vær De og Deres gode Kone mange Gange hilset fra Deres meget forbundne P.L. Birk.

Vadumtorp pr. Aalborg den 23^{de} November 1851.

Velædle Hr. Gaardeier Sognefoged Jens Madsen i Skagen

(*Skrevet i margenen*: NB Dette og de næstfølgende 4 Breve er feilagtig bleven indførte i denne Bog – (Nr. 650 – 654))

Nr. 653

Efter Løfte sender jeg Dem herved Fordelingen af Hartkornet og Gammelskatten; men da jeg ikke kan indsende Forretningen til Ministeriet forinden det bliver mig givet hvem der skal have Indlodden og hvem der skal have udlodden saa maa jeg nu opfordre Dem til at foretage den fornødne Lodkastning og snarest mueligt underrette mig om Udfaldet for at jeg kan faa Navnene indført i Beregningen for enhver især.

Parcelen N ^o 1 eller Hovedparcellen som bestaar af Lodden ved Gaarden, Toften eller Haven sønden for Gaarden, samt den vestre Deel af begge Englodderne og den nordligste eller nærmeste Deel af Kjærlodden	Hartkorn	Gammelskat
Parcelen N ^o 2, nemlig Udlodden.	1 Td. 7 Skp 2 alb	16 rb. 57 sk.
Den østre Deel af begge Englodderne samt den søndre Deel af Kjærlodden	2 Td. ½ alb.	17 rbd. 55 sk.

Saasart som jeg faaer opgivet Navnene for enhver af Parcellerne skal Forretningen strax vorde indsendt.

Vadumtorp den 24^{de} November 1851, P.L. Birk.

Til

Gaardfæster Christen Jensen Vibsig's Enke og Svigersønner Jens Clemensen og Peder Poulsen i Manne.

Med Hjermitslevgaards Postbud.

(*Skrevet i margenen*: NB Dette og de næstfølgende 4 Breve er feilagtig bleven indførte i denne Bog – (Nr. 650 – 654))

Nr. 654

Deres Velbaarenhed ombedes godhedsfuld at ville det allerførste som Deres Leilighed kan tillade det meddele en attest om Hartkornet og Gammelskatten for Parcelen N^o 2 af Gaarden Matr. N^o 13 i

Broust som formodentlig maa være Matr. N^o 13b tilhørende Rigsdagsmand Lars Jensen med Hartkorn 6 Skp. 3 Fk. ¼ alb. og Gammelskat 8 rbd. 5 ½ sk. efter min udstykningsberegning af 12^{te} Februar 1846 som i Henseende til Gammelskatten vist nok er forandret ved Revision efter det stridende mod Schemaet vedtagne Princip at hele (?) ikke nu skal deles - og saaledes vil være ansat til enten 5 eller 6

Vadumtorp den 25^{de} November 1851, Med Høiagtelse og Forbindtlighed ærbødigst P.L. Birk.

(Skrevet i margenen: NB Dette og de næstfølgende 4 Breve er feilagtig bleven indførte i denne Bog – (Nr. 650 – 654))

Nr. 655

Underdanigst Indberetning Til det høie Indenrigsministerium

Efter Begjæring af Godsforvalter Mørup paa Hammelse og paa hans Vegne tillader jeg mig herved i Henhold til Forordningen af 25^{de} Juni 1810 § 11, underdanigst at indberette at der efter Fæsterens begjæring og med Herskabets Tilladelse er giort saadan Forandring i Fæstegodsets Inddeling til Hovedgaarden Hammelse som den hermed følgende Beregning med tilhørende Kort in Duplo oplyses, hvilket herved underdanigst indberettes med Anmodning om at faa Delingen optaget i Matriculen og at erholde Meddelelse om at saadan befalet Indberetning er skeet

Vadumtorp den 31^{de} December 1851, underdanigst P.L. Birk.

Nr. 656

Hjørring Amt, Børglum Herred, Rakkebye sogn, Snarup By den 31^{de} December 1851.

Jens Jensen Selveier Gaardmand ansøger underdanigst om approbation paa sin Gaards udstykning i Henhold til Indenrigsministeriets Skrivelse til Amtet af 27^{de} Juli 1850.

Til Indenrigsministeriet

I Henhold til det høie Ministeriums Skrivelse til Amtet af 27^{de} Juli 1850 hvoraf med Forretningen følger Gjenpart, og hvorved der er givet min Svigersøn Niels Pedersen Mølbak Haab om at faae Tilladelse til at faae sin paa 200 Aar arvefæstede Parcel af min Gaards Jorder Matr. N^o 11 lovlig fraskilt naar det blev iagttaget at Delingen skeete i Veldannede Figurer saaledes at Gaardspladsen ikke blev deelt og der ikke blev sparet paa den fornødne Udflytning. Gaardspladsen er ikke bleven deelt, og min Søn som skal have Hovedparcellen er i Færd med at opføre sig en ny Gaard omtrent midt paa Hovedlodden, og da Figurerne er saa veldannede som de locale Forhold har kunnet tilstæde og jeg nu har ladet Parcellerne paa anordningsmæssig Maade beregne i Hartkorn og Gammelskat og jeg herved underdanigst fremsender Hartkornsberegningen med tilhørende Korter og øvrige befalede Udstykningsdocumenter saa ansøger jeg herved underdanigst om det høie Indenrigsministeriums naadigste Approbation paa udstykningen, underdanigst Jens Jensen.

Conciperet af Stiftslandinspecteur Birk.

Nr. 657

Hjørring Amt, Børglum Herred, Rakkebye Sogn, Snarup Bye den 31^{de} December 1851.

Anders Jensen Snognæs ansøger underdanigst om approbation paa sin Gaards udstykningen i Henhold til Forordningen af 3^{die} December 1819 § 17 og Indenrigsministeriets Skrivelse til Amtet af 27^{de} Juli 1850.

Til Indenrigsministeriet

Ved det høie Indenrigsministeriums Skrivelse til Amtet af 27^{de} Juli 1850, hvoraf en Gjenpart følger med den samtidig her med indsendte udstykningsberegning over Jens Jensens Gaards Jorder Matr. N^o 11 i samme By er der givet Niels Pedersen Mølbak foreløbigt Tilsagn om Tilladelse til at forene sin ved en 200 Aarig Contract forpagtede Parcel af min Gaards Jorder lovlig fraskilt naar de befalede udstykningsdocumenter indsendes, og da den til min Gaard hørende Hedelod som er beliggende i 8 á 9000 Alens afstand østlig for min Gaard er solgt til at forenes med en anden Eiendom, som er beliggende i mindre end 1000 Alens Afstand fra Gaarden, saa haaber jeg i Henhold til Forordningen af 3^{die} December 1819 § 17 at naadigst Tilladelse til deres Afhændelse ikke skulde vorde mig nægtet, og da jeg nu i dette Haab har ladet Parcellerne paa anordningsmæssig Maade beregne i Hartkorn og Gammelskat, og i det jeg herved underdanigst fremsender Hartkornsberegningen med tilhørende Korter og øvrige befalede udstykningsdocumenter ansøger jeg underdanigst om det høie Ministeriums naadigste Approbation paa Udstykningen i Henhold til det nævnte Lovsted og paa Grund af de anførte Omstændigheder, underdanigst Anders Jensen Snognæs

Conciperet af Stiftslandinspecteur Birk.

Nr. 658

Hjørring Amt. Børglum Herred, Rakkeby Sogn, Snarup Bye den 31^{de} December 1851.

Villads Svenningsen Selveier Gaardmand, ansøger underdanigst om Approbation paa sin Gaards Deling efter en paa 200 Aar oprettet tinglæst Brugscontract.

Til Indenrigsministeriet

Ved Arvefæste er pagtningscontract af 13^{de} September 1842 tinglæst 15^{de} samme Maaned, som hermed underdanigst fremsendes har jeg for et Tidsrum af 200 Aar overdraget omtrent den halve Deel af min Gaards Jorder Matr. N^o 7 i Snarup, nemlig den nordre eller nordvestlige Deel af Hovedlodden som Forpagteren har bebygget og beboer saavel den nordre Deel af Englodden og den søndre Del af Hedelodden og da Delingen er udført i veldannede Figurer og det er af de Gaardens Bygninger længst fraliggende Dele af Eiendommen der ere bortforpagtede saa haaber jeg at den allerhøieste Bestemmelse af 21^{de} April 1847 som gav Haab om at saadanne ved tinglæste Documenter bortforpagtede Grundstykker kunne ventes tilladt at afhændes til virkelig Eiendom naar Begjæringer ledsagende med formelig Udstykningsdocumenter indsendes til min Kundskab, endnu naadigst maatte komme mig tilgode, og da jeg nu i dette Haab har ladet Delingen paa lovbealet Maade beregne i Hartkorn og Gammelskat og jeg herved underdanigst fremsender Hartkornsberegningen med tilhørende Korter og øvrige befalede Udstykningsdocumenter saa ansøger jeg underdanigst om det høie Ministeriums naadigste Approbation paa Delingen paa Grund af de anførte Omstændigheder, underdanigst Villads Svenningsen.

Conciperet af Stiftslandinspecteur Birk.

Nr. 659

Hjørring Amt, Dronninglund Herred, Dronninglund Sogn, Ørsøe Fjerdings den 31^{de} December 1851.

Jens Jensen, Selveier Huusmand, ansøger underdanigst om Approbation paa sin Jordlods udstykning.

Til Indenrigsministeriet

Til min eiende Huuslod Matr. N^o 35 i Ørsøe Fjerding hører en Hedelod som er beliggende i circa 7000 Alens Afstand fra mit iboende Sted saa at jeg formedelst denne store Afstand ikke kan have nogen sønderlig Nytte af den til mit Sted; dog har jeg forbeholdt mig et Stykke af den til Tørvegravning men det Øvrige af Lodden som er bedst skikket til Opdyrkning har jeg solgt til Selveier Huusmand Christen Jørgensen til at forenes med hans paa langs med Parcellens vestre Side umiddelbart tilgrænd(*send*)e Selveierlod, og som boer ikkun nogle faa Hundrede Alen fra Parcellen, og da jeg nu har ladet Parcellen paa lovbealet Maade beregne i Hartkorn og Gammelskat og jeg herved underdanigst fremsender Hartkornsberegningen med tilhørende Korter og øvrige befalede udstyknings Documenter saa ansøger jeg underdanigst om det høie Ministeriums naadigst Approbation paa Delingen paa Grund af de anførte Omstændigheder, underdanigst Jens Jensen.

Conciperet af Stiftslandinspecteur Birk.

Nr. 660

Hjørring Amt, Dronninglund Herred, Dronninglund Sogn, Hjallerup By den 31^{de} December 1851.

Selveier Christen Jacobsens Enke Mette Larsdatter ansøger underdanigst om Approbation paa sin Gaards udstykning i Henhold til Forordningen af 3^{die} December 1819.

Til Indenrigsministeriet

Til min eiende Gaard Matr. N^o 21 i Hjallerup hører en Hedelod paa circa 12 Tønder Land som er beliggende i circa 4000 Alens Afstand fra Gaarden og da Hovedparcellen har over 25 Tønder Land boniteret Jord foruden denne Lod som formedelst den store Afstand ikke med Fordeel kan opdyrkes under Gaarden saa har jeg solgt den til Kromand Jesper Pedersen Kjær i Frederikshvile i Dronninglund Sogn til at forenes med hans umiddelbar tilgrændsende Parcel af Ørum Sogn som bruges under hans eiende og paaboende Gaard Frederikshvile, og da jeg nu har ladet denne Parcel paa lovbealet Maade beregne i Hartkorn og Gammelskat og jeg herved underdanigst fremsender Hartkornsberegningen med tilhørende Korter og øvrige befalede Udstykningsdocumenter saa ansøger jeg underdanigst om det høie Ministeriums naadigste Approbation paa det høie Ministeriums naadigste Approbation paa Udstykningen, underdanigst Mette Larsdatter.

Conciperet af Stiftslandinspecteur Birk.

Nr. 661

Underdanigst Indberetning til det høie Indenrigsministerium.

Paa Dronninggaards Eiers Kammerjunker Arenstorffs Vegne og efter hans Forlangende tillader jeg mig herved i Henhold til Forordningen 25^{de} Juni 1810 § 11, underdanigst at indberette at der er gjort den forandrede Inddeling i Dronninggaard Fæstegods at Jordlodden Matr. N^o 12 i Overdorff Fjerding som har særskilt Hartkorn 2 Skp. $\frac{3}{4}$ alb. og Matr. N^o 76 i Hjallerup Fjerding med særskilt Hartkorn 2 skp. 1 Fk. $1\frac{1}{4}$ (*alb.*) hvilke tvende Lodder hidtil have været bortfæstede under Eet med samlet Gammelskat 3 rbd. 57 sk; men da den førstnævnte Lod nu agtes afhændet til Fæsteren af Huset Hans Christian Nielsen og den sidstnævnte agtes afhændet til Jesper Pedersen Kjer til at forenes med hans Gaard Matr. No 20 i Hjallerup, saa er Gammelskatten for disse tvende

Matriculsnumre nu deelt ved en formelig udstykningsberegning som herved underdanigst fremsendes med anmodning om at faae Delingen noteret i Matriculen og Korterne givet den fornødne Paategning til at kunne følge med Skjøderne paa Parcellerne.
Vadumtorp den 31^{de} December 1851, underdanigst P.L. Birk.

Nr. 662

Hjørring Amt, Østerhan Herred, Broust Sogn og By den 31^{de} December 1851.

Rigsdagsmand Lars Jensen Eier af en Jordlod Matr. No 13b i Broust ansøger underdanigst om approbation paa denne Eiendoms udstykning.

Til Indenrigsministeriet

Da den mig tilhørende ubeboede Jordlod Matr. N^o 13b i Broust der er en Parcel af Gaarden Matr. N^o 13 efter udstykningsapprobation af 25^{de} Juli 1846, er beliggende i tvende Lodder saalangt fra hinanden at de vanskelig kan behandles under et samlet Brug for en Huusmand, men de derimod have en passende Størrelse til at bebygges hver for sig, saa har jeg ladet forfatte en formelig udstykningsforretning over samme som jeg herved underdanigst fremsender i det jeg underdanigst ansøger om at forundes naadigst Approbation paa Delingen i Betragtning af de anførte Omstændigheder, underdanigst Lars Jensen.

Nr. 663

Hjørring Amt, Jerslev Sogn, Sterup By den 31^{de} December 1851.

Lars Christensen Selveiergaardmand ansøger underdanigst om Approbation paa sin Gaards udstykning i Henhold til Forordningen af 3^{die} December 1819 § 17 og i fornødent Fald om allernaadigst Bevilling til dens Nedlæggelse.

Til Indenrigsministeriet

Fra min eiende og iboende Gaard Matr. N^o 3 i Sterup By Jerslev Sogn har jeg solgt den fjerneste Deel af min Gaards Udlod (Parcel N^o 2) til Væver Peder Stephansen som trængte til Bopæl og som nu har bebygget og beboer Lodden. Den fraliggende Hedelod (Parcel N^o 3) er for et Tidsrum af 800 Aar overdraget til Inger Marie Ovesdatter ved Forpagtningscontract af 28^{de} Juni 1845 tinglæst 3^{die} Juli samme Aar; Parcellen N^o 4, den nordre Deel af min Udlod har jeg ladet beregne i en Parcel til at afhændes ved Auction til Bebyggelse; dog dersom jeg kan vorde fritaget for at løse Bevilling til Gaardens Nedlæggelse naar denne Parcel forbliver ved Hovedparcellen saa forlanges den ikke afhændet, og da jeg nu har ladet Parcellerne paa anordningsmæssig Maade beregne i Hartkorn og jeg herved underdanigst fremsender Hartkorns Beregningen med tilhørende Korter og øvrige befalede Udstykningsdocumenter saa ansøger jeg underdanigst om at forundes det høie Ministeriums naadigste Approbation paa Udstykningen; men skulde naadigst Approbation paa Udstykningen imod Formodning ikke kunde meddeles uden at allernaadigst Bevilling dertil skulde være fornøden, da ansøger jeg lige underdanigst om at erhverves saadan allernaadigst Bevilling og derefter at faae Udstykningen approberet, underdanigst Lars Christensen.

Conciperet af Stiftslandinspecteur Birk.

Nr. 664

Hjørring Amt, Børglum Herred, Jerslev Sogn og By den 31^{de} December 1851.

Lars Jespersen Selveier Gaardmand ansøger underdanigst om Approbation paa sin Gaards Deling imellem sine tvende Sønner.

Til Indenrigsministeriet

Da jeg holder mig fuldkommen forvisset om at min Gaards Jorder godt kan ernære flere Familier og der ved Forordningen af 13^{de} Mai 1769 § 6 er givet Selveier Bønder Frihed til i saadanne Tilfælde at dele Gaarden i flere Parter, og det ikke er mig bekjendt at denne Lovbestemmelse ved nogen senere Lod er bleven bogstavelig tilbagekaldt saa har jeg i Haab om at saadant endnu maatte være mig tilladt deelt min Gaards Jorder imellem mine tvende Sønner saaledes at min egen Søn Jens Larsen beholder Hovedparcellen og Parcellen N^o 3 og min Stedsøn Knud Jensen faar Parcellen N^o 2 som han har bebygget og beboer. – Min Søn Jens Larsen har forlangt sin Andeel af Gaarden beregnet i to Parceller N^o 1 og 3, for at kunne afhænde Parcellen N^o 3 om han skulde faae det i Sinde; men dersom denne Deling ikke kan tillades uden at løse Bevilling som ellers forhaabentlig vil kunde undgaaes saa skal Parcellerne N^o 1 og 3 forblive samlet som Hovedparcel og da jeg nu har ladet Delingen paa lovbefalet Maade beregne i Hartkorn og Gammelskat og jeg herved underdanigst fremsender Hartkornsberegningen med tilhørende Korter og øvrige befalede udstykningsdocumenter saa ansøger jeg underdanigst om det høie Ministeriums naadigste Approbation paa Delingen paa Grund af de anførte Omstændigheder, underdanigst Lars Jespersen.

Conciperet af Stiftslandinspecteur Birk.

Nr. 665

Aalborg Amt, Kjær Herred Sundby Sogn, Uttrup By den 31^{de} December 1851.

Selveier Christen Laursens Enke Else Johanne Larsen ansøger underdanigst om Approbation paa sin Gaards udstykning.

Til Indenrigsministeriet

Da jeg har deelt min Gaards Jorder Matr. N^o 3 i Uttrup imellem mine tvende Sønner og jeg til den Ende har ladet Gaardens Jorder paa lovbefalet Maade udstykke og jeg herved underdanigst fremsender Hartkornsberegningen med tilhørende Korter og øvrige befalede Udstykningsdocumenter saa ansøger jeg underdanigst om det høie Ministeriums naadigste Approbation paa Delingen, underdanigst Else Johanne Larsen.

Conciperet af Stiftslandinspecteur Birk.

Nr. 666

I henhold til Forordningen af 3^{die} December 1819 § 13 tillader jeg mig herved allerærbødigst at tilstille Deres Høivelbaarenhed 2^{de} Udstykningsforretninger med tilhørende Bilage over Christen Laursens Enkes Gaards Jorder Matr. N^o 3 i Uttrup By Sundby Sogn, og Matr. N^o 4a & 34 samt 13a & 50, tilhørende Thomas Nielsen og Thomas Christensen I Hvorup Bye og Sogn, til udbedende høigunstigst Anbefaling og Indsendelse til Indenrigsministeriet.
Vadumtorp den 31^{de} Decbr. 1851, Allerærbødigst Birk.

Nr. 667

J Henhold til Forordningen af 3^{die} December 1819 § 13, tillader jeg mig herved allerærbødigst at tilstille Deres Høivelbaarenhed efternævnte 10 Udstykningsforretninger med Bilage, nemlig: over Christen Jensen Vibsig's Enkes Gaards Jorder Matr. N^o 9 af Hammelse Gods i Manna By Thise Sogn.

Matr. N ^o 4, Anders Jensen Snognæs Gaards Jorder	}	Snarup Bye Rakkeby Sogn
Matr. N ^o 7, Willads Sønningsens Gaards Jorder		
Matr. N ^o 11, Jens Jensens Gaards Jorder		

Matr. N ^o 20 Overdorf Fjerding og 76 i Hjallerup Fjerding af Dronninglund Gods	}	Dronninglund Sogn
Matr. N ^o 21, Christen Jacobsens Enke i Hjallerup Fjerding		
Matr. N ^o 35, Jens Jensen i Ørsøe Fjerding		

Matr. N ^o 3, Lars Christensen i Sterup Bye	}	Jerslev Sogn
Matr. N ^o 8, Lars Jespersen i Jerslev By		

Matr. No 13b, Rigsdagsmand Lars Jensen I Broust Bye og Sogn.

Alle til udbedende høigunstigst Anbefaling og Indsendelse til Indenrigsministeriet. Vadumtorp den 31^{de} December 1851, Allerærbødigst Birk.

Høivelbaarne Hr. Amtmand Esbensen.

Nr. 668

Aalborg Amt, Kjær Herred, Hvorup Sogn og By den 31^{de} December 1851.

Arvefæster Thomas Nielsen og Thomas Christensen indberette underdanigst om et imellem dem gjorte Magelæg over en Deel af deres Gaards Jorder og den sidstnævnte ansøger tillige underdanigst om Approbation paa sin Gaards Udstykning.

Til Indenrigsministeriet

Da vi undertegnede Arvefæstere af Matr. N^o 4a & 34 og Matr. N^o 13a & 50, Thomas Nielsen og Thomas Christensen have gjort Magelæg med den Deel af de vore Gaard tilhørende Jorder for at faae dem mere samlede, saa have vi tilden Ende ladet forfatte de fornødne Hartkornsberegninger over begge Gaardes Jorder, og jeg Thomas Christensen har ved samme Leilighed ladet min langt fraliggende Kjærlod beregne i en Parcel som jeg agter at afhænde ved Auction til bebyggelse saa at Forretningen for mit Vedkommende foruden Magelægget tillige er en virkelig udstykning, for hvilken herved underdanigst ansøges om naadigst approbation; i øvrigt er Magelæggene affattede overensstemmende med den derom bestaaende Lovgivning, hvilket vi herved underdanigst indberetter, overensstemmende med Bestemmelsen i Forordningen af 25^{de} Juni 1810 § 10, i det vi herved lader følge Korter og Beregninger som oplyser de skeete Forandringer, underdanigst Thomas Nielsen, Thomas Christensen.

Conciperet af Stiftslandinspecteur Birk.

Hjørring Amt, Østerhan Herred, Broust Sogn, Nørøxe By den 31^{de} December 1851.

Christen Christensen Rytter Selveier Gaardmand, ansøger underdanigst om Approbation paa Udstykning af Gaarden Matr. N^o 12 og 13 i Nørøxe.

Til Indenrigsministeriet

Fra min eiende og iboende Gaard Matr. N^o 12 i Nørøxe By har jeg af dens længst fraliggende Englod solgt en Parcel til Mølleeier Eduard Kähler i Bratskovs Mølle til derpaa at opføre en nye Mølle hvortil der er meddelt ham Bevilling og den søndre Deel af samme Lod som ligger ubeleiligt til at bruges under min Gaard paa den Maade som den efter sin Natur vilde være bedst anvendt, nemlig til Opdyrkning har jeg ligeledes ladet beregne i en Parcel til at afhændes ved Auction enten til Bebyggelse eller til at forenes med anden Eiendom; endvidere eier jeg $\frac{1}{3}$ af Gaarden Matr. N^o 13 i Forening med Jens Christian Jensen som eier og beboer Hovedparcellen som er omtrent at være de $\frac{2}{3}$. Denne Gaards Jorder, som vi eie efter Skjøde af 21^{de} Sept. 1829 tinglæst 13^{de} Febr. 1830 og som vi bruger efter Interessentskabscontract af 8^{de} Juli 1830 som hermed følger, have vi for over 10 Aar siden delt imellem os saaledes som vi den Gang fandt bedst og siden stedse have fundet os vel tjente med; denne deling ønsker vi nu iværksat paa lovlig Maade, saaledes at vi kunde faae hver sin særskilte Conto i Amtstuen; og da jeg Christen Rytter desuden har solgt en Parcel af min Andeel i Forening med Parcellen N^o 2 af min iboende Gaards Jorder Matr. N^o 12, og jeg agter at sælge en Parcel til i Forening med Parcellen N^o 3 af bemelte Gaards Jorder, ligesom jeg i øvrigt ønsker at faae Resten af min Andeel af Matr. N^o 13 forenet med min Gaard Matr. N^o 12, saa har jeg nu til den Ende ladet foretage en formelig udstykningsforretning over begge Gaardes Jorder, og idet jeg herved underdanigst fremsender Hartkornsberegningen med tilhørende Korter og øvrige befalede Udstykningsdocumenter ansøger jeg underdanigst om det høie Ministeriums naadigste Approbation paa Delingen, underdanigst Christen Christensen.

Conciperet af Stiftslandinspecteur Birk.

Hjørring Amt, Østerhan Herred, Broust Sogn, Sønderøxe Bye den 31^{de} December 1851.

Søren Jensen Høgh Selveiergaardmand ansøger underdanigst om Approbation paa udstykningen af en ham tilhørende ubeboet Jordlod.

Til Indenrigsministeriet

Under min eiende og iboende Gaard Matr. N^o 11 i Sønderøxe har i over 40 Aar været brugt en ubeboet Jordlod Matr. N^o 26 som oprindelig er en Parcel af en anden Gaard. Denne ubeboede Jordlod tilligemed den samme tilhørende Andeel i den fælleds Lod Matr. N^o 30 har jeg nu ladet inddele i 3 Parceller, hvoraf N^o 1 er solgt til Invalid Claus Poulsen til Bebyggelse, N^o 2 er solgt til Selveierhusmand Christen Andersen som boer i circa 100 Alens Afstand sydvestlig fra Parcellen, og N^o 3 som er to Englodder agter jeg fremdeles selv at beholde til min Gaard Matr. N^o 11, og da jeg haaber at naadigst Tilladelse til denne Udstykning ikke vil vorde mig nægtet saa har jeg i dette Haab ladet Parcellerne paa lovbealet Maade beregne i Hartkorn og Gammelskat, og i det jeg herved underdanigst fremsender Hartkornsberegningen med tilhørende Korte og øvrige befalede Udstykningsdocumenter, ansøger jeg underdanigst om det høie Ministeriums naadigste Approbation paa Udstykningen, underdanigst Søren Jensen Høgh.

Aalborg Amt, Kjær Herred, Vesterhassing Sogn, Gandrup By den 5^{te} Februar 1852.

Jens Andersen Møll ansøger underdanigst om at allernaadigst Bevilling til Nedlæggelse af en ham tilhørende Gaard som har været øde i 29 Aar førend han købte den ved offentlig Auction uden at Skjødet har paalagt ham nogen Forpligtelse til at bebygge den, samt om Approbation paa dens udstykning.

Til Indenrigsministeriet

I Anledning af det høie Ministerium ved Skrivelse til Amtet af 6^{te} forige Maaned har nægtet mig Approbation paa Udstykningen af min ubeboede Jordlod Matr. N^o 67 i Gandrup By Østerhassing Sogn og derimod paalagt mig at forsyne den med Bygning og Beboere inden en vis Frist som Stiftamtet har fastsat til September Maanedes udgang dette Aar, tillader jeg mig underdanigst at andrage følgende. Saaledes som jeg i min underdanigst Ansøgning af 18^{de} October forige Aar har tilladt mig at bemærke har Lodden været uden Bygning og Beboere siden Aaret 1806 og Gaarden altsaa været nedlagt længe førend Forordningen af 25^{de} Juni 1810 udkom saa at den ikke existerede som Gaard paa den Tid da det blev paabudt at der ved udstykning af en Bondegaard altid skulde blive en Hovedparcel tilbage paa i alt 2 Tønder Hartkorn til bestandig vedligeholdelse med Bygning og Beboere. – Ved den seneste udstyknings Forordning af 3^{die} December 1819 hedder det: ”En Bondegaard eller en beboet Jordlod hvortil ikke ligger mere end 20 Tønder Land boniteret Jord til Taxten 24 maa ikke udstykkes” Disse Lovens Ord have givet mig anledning til at antage at det maatte være ligefrem tilladt at udstykke en ubeboet Jordlod, naar der i øvrigt blev forholdt efter de for udstykninger befalede Foreskrifter. I denne Tro fandt jeg mig saa meget destomere bestyrket som mit Skjøde, der er udstædt af Skifteretten og som jeg herved tillader mig underdanigst at fremsende, ikke paalægger mig nogen som helst Forpligtelse til at bebygge den ved samme mig overdragne ubeboede Jordlod, som vel i Skjødet er kaldt en Gaard i Gandrup By Østerhassing Sogn af gl. Matr. Hartkorn 2 Td. men som faktisk har været uden Bygning og Beboere i 34 Aar eller i over 30 Aar førend jeg købte den; den har saaledes de sidste 34 Aar, siden 1818 været brugt under det mig tilhørende og af mig beboede Sted i Vesterhassing Sogn, som bestaar af 3 sammen købte Parceller med samlet gammelt Hartkorn 1 Td. som i Forening med de førstnævnte 2 Tdr. Gl. Hartkorn er i Skjødet anført for samlet nyt Hartkorn 3 Td. 2 Skp. 2 Fk. 2 alb. – Men da jeg nu erfarer at det høie Indenrigsministerium har en anden Mening om Sagen saa vover jeg i dybeste Underdanighed at bønfalde Høisamme om naadigst at ville udvirke eller forunde mig allernaadigst Bevilling til Gaardens Nedlæggelse imod at jeg paalægger Kjøberen af Parcellen N^o 8 Haandværksmand Jens Larsen Nielsen som allerede har bebygget og beboer den, Forpligtelse til bestandig at holde den vedlige med Bygning og Beboere. Parcellen N^o 2 har jeg solgt til Enkemadame Mette Kirstine Rickter til at forenes med hendes Huus i Byen, som er beliggende i mindre end 800 Alens Afstand sydvestlig fra Parcellen; Parcellen N^o 3 har jeg solgt til Bødker Jens Christian Pedersen til at forenes med det ham tilhørende Huus i Byen, som er beliggende i 3 á 400 Alens afstand sydlig for Parcellen; Parcellen N^o 6 har jeg solgt til Frederik Frederiksen til Bebyggelse. Parcellen N^o 7 har jeg solgt til Selveier Boelsmand Anders Pedersen til at forenes med det af ham beboede Sted, som er beliggende i omtrent 100 Alens Afstand norden for Parcellen. De endnu usolgte Parceller N^o 4 og 5 kunne endnu forblive ved Gaarden Matr. N^o 16 om saadant bedre kunde bevilges, men det er en sand Velfærds Sag for mig at faae udstykningen Approberet saaledes at de indgaaede Handler kan komme til at staa ved Magt. Jeg vover derfor atter her underdanigst at fremsende Udstykningsdocumenterne bedende at de anførte Grunde naadigst maatte komme i

Betragtning til Erhvervelse af Allernaadigst Bevilling og Approbation paa udstykningen efter de medfølgende Documenter, underdanigst Jens Andersen Møll.

Conciperet af Stiftslandinspecteur Birk.

Nr. 672

Aalborg Amt, Kjær Herred, Biersted Sogn og By, Vestergaards Hede den 6^{te} Februar 1852.

Hald hidtilværende Eier af Bjørnkjær Hovedgaard ansøger underdanigst om Approbation paa Udstykningen af denne Gaards Andeel i Vildmosen.

Til Indenrigsministeriet

Da jeg har en Parcel af Gaarden Vestergaards Hede Jorder i Biersted i Arveforpagtning for et Tidsrum af 1000 Aar saa har jeg derpaa opført mig en Bygning som jeg nu beboer, og da der til denne Parcel manglede Tørvejord som Hovedgaarden Bjørnkjær har Overflødighed af i dens Lodder i Vildmosen saa har jeg ved et afhænde Bjørnkjær Hovedgaard forbeholdt mig en Parcel af den til samme ved Udskiftningen i 1844 & 45 udlagte Andeel i Vildmosen og da jeg nu har ladet denne Parcel paa lovlig Maade beregne i Hartkorn og jeg herved underdanigst fremsender Hartkornsberegningen med tilhørende Korter og øvrige befalede Udstykningsdocumenter, saa ansøger jeg om det høie Ministeriums høigunstige Approbation paa Udstykningen, underdanigst Hald.

Nr. 673

I henhold til det høie Indenrigsministeriums Skrivelse til Amtet af 6^{te} forige Maaned tillader jeg mig atter herved allerærbødigst at fremsende Jens Andersen Mølls udstykningsdocumenter over hans ubeboede Jordlod Matr. N^o 67 i Gandrup By Østerhassing Sogn ledsaget med den nye Ansøgning som jeg paa hans Vegne beder Deres Høivelbaarenhed om høigunstigst at ville anbefale. Vadumtorp den 7^{de} Februar 1852, allerærbødigst P.L. Birk.

Høivelbaarne Her. Kammerherre Stiftamtmand Stemann, Commandeur af Dannebrog og Dannebrogsmænd.

Nr. 674

Aalborg Amt, Hindsted Herred, Skelund Sogn, Veddum Bye den 17^{de} Februar 1852.

Anders Axelsen Selveier Gaardmand ansøger underdanigst om Approbation paa udstykningen af sin egen Gaard Matr. N^o 29 og af Gaarden Matr. N^o 43, hvoraf han ved Magelæg har tilbyttet sig en Parcel, ligesom han derhos søger om at faae en Kjærlod i 2 Parceller skilt fra Gaarden Matr. N^o 20 og en Kjærlod af Gaarden Matr. N^o 27 fraskilt i Ministeriet efter Matriculstaxterne.

Til Indenrigsministeriet

Til min Gaard Matr. N^o 29 i Veddum, som jeg eier og beboer, hører en Kjærlod som er beliggende i omtrent 5000 Alens Afstand østlig fra Gaarden, hvorfor den ikke kan anvendes til Gaarden paa en hensigtsmæssig Maade; jeg ønsker den derfor skilt fra Gaarden for at anvende den til at særskilt Jordbrug for et af mine Børn i Forening med en i dens Nærhed beliggende Lod af Christen

Christensens Gaards Jorder Matr. N^o 43, hvilken Lod jeg har tilbyttet mig for nogle andre Kjærjorder, som er beliggende i over 3000 Alens Afstand fra min Gaard, men som derimod grændser umiddelbart sammen med den Lod til Gaarden Matr. N^o 43, hvorpaa dens Bygninger er beliggende. Den Lod som jeg har tilbyttet mig fra Gaarden Matr. N^o 43 er beliggende i 8600 Alens Afstand fra Gaarden og over 7000 Alen fra min Gaard, men den er derimod ikkun 240 Alen fjernede fra Parcellen N^o 3 af min Gaard, hvorved jeg agter at forene den, og da den er fortrinlig skikket til Opdyrkning saa er det min Agt at bebygge den, for paa den i Forening med Parcellen N^o 2 af min Gaard Matr. No 29 at oprette et særskilt nyt Jordbrug til et af mine Børn; og da jeg haaber i Henhold til Forordningen af 3^{die} December 1819 § 17, at naadigst Tilladelse til disse udstykninger ikke vil vorde mig nægtet, og da jeg nu i dette Haab har ladet disse tvende Gaarde udstykke og jeg herved underdanigst fremsender Hartkornsberegningen med tilhørende Korter og øvrige befalede udstykningsdocumenter over begge de nævnte Gaardes Jorder Matr. N^o 29 og 43, saa ansøger jeg underdanigst om naadigst Approbation paa disse udstykninger i Henhold til det nævnte Lovsted og paa Grund af de anførte Omstændigheder. Endelig vover jeg underdanigst at ansøge om at den i hofølgende Indstilling fra Justitsraad og Stiftslandinspecteur Birk omhandlede Deling af Kjærlodden Matr. N^o 20 og den vestre Kjærlod Matr. N^o 27, som jeg har deelt og magelagt med Thomas Andersen, høigunstigst maatte vorde beregnet i Hartkorn og Gammelskat efter Matriculstaxterne, og at dette maatte vorde udført i Ministeriet, underdanigst Anders Axelsen.

Conciperet af Stiftslandinspecteur Birk.

Nr. 675

Aalborg Amt, Hindsted Herred, Skelund Sogn, Veddum By den 18^{de} Februar 1852.

Jens Andersen Selveier Gaardmand ansøger underdanigst om Approbation paa sin Gaards udstykning.

Til Indenrigsministeriet

Fra min Gaard Matr. N^o 21 i Veddum som jeg eier og beboer har jeg til bebyggelse solgt den fjerneste Deel af min Kjærlod østlig for Byen, som er beliggende i over 3000 Alens Afstand fra Gaarden og som derfor ikke med Fordeel kan brugs under denne til Opdyrkning, hvortil den ellers er fortrinlig skikket. Den fjerneste Kjærlod sydvestlig for Byen beliggende ligeledes i over 3000 Alens afstand har jeg solgt til Selveier Gaardmand Lars Jensen til at forenes med hans Gaard Matr. N^o 40, hvis Bygninger som er udflyttede fra Byen er beliggende i mindre end 1000 Alens afstand fra Parcellen; den er altsaa over tre Gange saa nær ved hans som ved min Gaard, og da jeg nu har ladet disse Parceller paa lovbealet Maade beregne i Hartkorn og Gammelskat og jeg herved underdanigst fremsender Hartkornsberegningen med tilhørende Korter og øvrige befalede udstyknings Documenter, saa ansøger jeg underdanigst om det høie Ministeriums naadigste Approbation paa udstykningen, underdanigst Jens Andersen.

Conciperet af Stiftslandinspecteur Birk.

Nr. 676

Aalborg Amt, Hindsted Herred, Skelund Sogn, Veddum By den 19^{de} Februar 1852.

Jens Andersen Kræmer Selveier Gaardmand ansøger underdanigst om Approbation paa sin Gaards Udstykning.

Til Indenrigsministeriet

Fra min Gaard, Matr. N^o 34 i Veddam Bye, som jeg beboer, har jeg solgt en fraliggende Kjærlod til Selveierhusmand Peder Jensen Skrædder som eier det paa Parcellen beliggende Huus som han beoer og hvormed Lodden agtes forenet; endvidere har jeg solgt en fraliggende Kjærlod til at forenes med Jens Andersen Bundgaards tilgrændsende Eiendom og da jeg nu har ladet disse Parceller paa lovbealet Maade beregne i Hartkorn og Gammelskat og jeg herved underdanigst fremsender Hartkornsberegningen med tilhørende Korter og øvrige befalede udstykningsdocumenter, saa ansøger jeg underdanigst om det høie Ministeriums naadigste Approbation paa Udstykningen, underdanigst Jens Andersen Kræmer.

Conciperet af Stiftslandinspecteur Birk.

Nr. 677

Aalborg Amt, Helligum Herred, Bælum Sogn, Lillebrøndum By den 19^{de} Februar 1852.

Peder Pedersen Gaardmand, ansøger underdanigst om Approbation paa sin tilkjøbte Fæstegaards udstykning og i fornødent Fald om dertil at forundes allernaadigst Bevilling.

Til Indenrigsministeriet

I sidstafvigte Sommer har jeg tilkjøbt mig den Gaard af Dragsgaards Gods, Matr. N^o 4 i Lille Brøndum, som jeg hidtil har beboet som Fæster; men da jeg ved denne Handel har paadraget mig Forpligtelser som jeg ikke er istand til at redde mig ud af uden at vorde ruineret dersom jeg skal beholde den hele Eiendom samlet saa har jeg i Haab om at det naadigst maatte vorde mig tilladt eller bevilget solgt de fjerneste dele af Gaardens Jorder til at forenes med andre Eiendomme hvis Besidder trængte til at udvide deres Avlsbrug hvorved jeg er bleven istand til at afbetale noget paa min Gjeld og har derved tillige faaet nogen Driftscapital imellem Hænder hvorved jeg vil blive istand til at dyrke det som jeg beholder med mere Omhu end hidtil og da jeg nu i det nævnte Haab har ladet Parcellerne paa lovlig Maade beregne i Hartkorn og gammelskat og jeg herved underdanigst fremsender Hartkornsberegningen med tilhørende Korter og øvrige befalede Udstykningsdocumenter saa ansøger jeg underdanigst om det høie Ministeriums naadigste Approbation paa udstykningen paa Grund af de anførte Omstændigheder. Skulde imod Formodning naadigst approbation paa udstykningen ikke kunne meddeles uden Bevilling, da beder jeg lige underdanigst om at det høie Ministerium naadigst vilde bevirke at allernaadigst Bevilling maatte blive udfærdiget og Udstykningen derefter approberet, underdanigst Peder Pedersen.

Conciperet af Stiftslandinspecteur Birk.

Nr. 678

Aalborg Amt, Helligum Herred, Bælum Sogn, Smedie By den 19^{de} Februar 1852.

Anders Sørensen Selveierhusmand ansøger underdanigst om Approbation paa Udstykningen af sin Huuslod Mt. 12

Til Indenrigsministeriet

Da jeg foruden Parcellen N^o 14h i Smedie Byes Mark, som jeg beboer, tillige eier Huusloden Matr. N^o 12, som bestaar af 4 vidt fra hinanden beliggende Lodder forude den Huset tillagte Andeel i Lodden Matr. N^o 17 udlagt under Matr. N^o 17k, og da jeg skal leie fremmed Hjælp, for at faae det nødvendige Arbeide gjort saa gjør den adspredte Beliggenhed at jeg ikke kan have en saadan

Fordeel af Jorden at den kan staae i rimeligt Forhold til den Bekostning som der er forbunden med det at faae den dyrket tilbørligen; Jeg har derfor solgt Hovedlodden, Parcellen N^o 1, til Selveier Gaardmand Christen Christensen Lassen til at forenes med hans umiddelbar tilgrændsende Jorder Matr. N^o 6a og 8b; Huuspladsen og Haven i Byen, Parcellen N^o 2, har jeg solgt til Jens Christensen der beboer Huset som Leier og dermed skal følge den Huset tilhørende Lod Matr. N^o 17k som har særskilt Hartkorn ½ alb. men ingen Gammelskat; Græsningslodden paa Brinken, Parcellen N^o 3, har jeg solgt til Christen Jensen Vorre til at forenes med hans tilgrændsende Eiendom Matr. N^o 13 som han beboer, og Parcellen N^o 4 har jeg forbeholdt mig til at forenes med min paaboende Parcel Matr. N^o 14h for hvilken den ligger særdeles beleiligt da afstanden er mindre end 100 Alen, og da jeg paa Grund af de anførte Omstændigheder haaber at naadigst Tilladelse til denne udstykning ikke vil vorde mig nægtet, saa har jeg i dette Haab ladet Parcellerne paa anordningsmæssig Maade beregne i Hartkorn og Gammelskat er der intet af og i det jeg herved underdanigst fremsender Hartkornsberegningen med tilhørende Korter og øvrige befalede udstykningsdocumenter ansøger jeg underdanigst om det høie Ministeriums naadigste Approbation paa Udstykningen, underdanigst Anders Sørensen.

Conciperet af Stiftslandinspecteur Birk.

Nr. 679

I Henhold til Forordningen af 3^{die} December 1819 § 13 tillader jeg mig herved allerærbødigst at tilstille Deres Høivelbaarenhed 7 udstykningsforretninger nemlig: a) To udstykninger for Anders Axelsen i Veddam i Anledning af Magelæg og en Indstilling for samme fra mig om nogle Magelæg som ønskes udført i Ministeriet; b) en udstykning foretaget over Jens Andersen Kræmers Gaard Matr. N^o 34 i Veddam. c) en do. over Jens Andersens Gaard Matr. N^o 21 sammesteds d) en do. over Lars Christensens Gaard i Ove By og Sogn; e) en do. over Peder Pedersens Gaard i Lille Brøndum By Bælum Sogn. f) en do. over Anders Sørensens Huus i Smedie By samme Sogn, alle til udbedende Høigunstigst Anbefaling og Indsendelse til Indenrigsministeriet. Vadumtorp den 20^{de} Februar 1852, allerærbødigst P.L. Birk.

Høivelbaarne Her. Kammerherre Stiftamtmand v. Stemann, Commandeur af Dannebrog og Dannebrogsmænd.

Nr. 680

Hjørring Amt, Dronninglund Herred, Jerslev Sogn, Gaarden Myelund den 9^{de} Marts 1852.

Anders Jensen, Selveier Gaardmand, ansøger underdanigst om Approbation paa sin Gaards udstykning i Haab om dertil at forundes allernaadigst Bevilling.

Til Indenrigsministeriet

Da der til den mig tilhørende Gaard Matr. N^o 12a og 12b, hører en Hovedparcel af Gaarden Myelunds med Approbation af 26^{de} Juni 1847 udstykkede Jorder i Jerslev Sogns nordøstlige Deel, endnu er et saa betydeligt Areal af raae Jord tjenlig til Opdyrkning at det ikke er mig mueligt at overkomme at faae det Hele bragt under en hensigtsmæssig Behandling, saa meget mere som jeg tillige er Smed og derfor ikke kan anvende min hele Tid udelukkende til Agerbruget saa har jeg overdraget min Broder, som er Hjulmand omtrent den halve Deel af Eiendommen til Bebyggelse; Hovedparcellen eller Parcellen N^o 1 i Forening med Parcellen Matr. N^o 12b haver derved ikkun 7 Skp. 1 Fk. 2 alb. Hartkorn, men den har et Areal af circa 33 Tønder Land geometrisk Maal, hvoraf den største Deel er raa Jord tjenlig til Opdyrkning og Parcellen N^o 2 har et Areal af 37 Tønder Land, hvoraf over Halvdelen er raa Jord, der ligeledes alt er tjenligt til Opdyrkning, men som det falder

mig for besværligt at faae opdyrket under Gaarden særdeles fordi Situationen er meget ujævn med Bakker og Dale. Der kan saaledes blive et passende Areal til hvert af Stederne til at dyrke og drive med 2 Heste og til at ernære en Bondefamilie; men da ingen af Parcellerne haver en Tønde Hartkorn, vover jeg i dybeste underdanighed at bønfalde om, at det høie Ministerium naadigst vilde udvirke, at der maatte forundes mig allernaadigst Bevilling til Gaardens Nedlæggelse. I Haab om denne Bøns Opfyldelse, paa Grund af de anførte omstændigheder har jeg ladet Parcellerne paa lovbealet Maade beregne i Hartkorn og Gammelskat, og i det jeg herved underdanigst fremsender Hartkornsberegningen med tilhørende Korter og øvrige befalede udstykningsdocumenter, ansøger jeg underdanigst om naadigst approbation paa Udstykningen, underdanigst Anders Jensen.

Conciperet af Stiftslandinspecteur Birk.

Nr. 681

Hjørring Amt, Børglum Herred, Jerslev Sogn, Klæstrup Bye den 11 Marts 1852.

Jens Christian Jensen, Selveier Gaardmand, ansøger underdanigst om approbation paa Udstykningen af en ham tilhørende ubeboet Jordlod Matr. No 7d.

Til Indenrigsministeriet

Ved det Kongelige Rentekammers Skrivelse af 29^{de} August 1848 blev det, som Amtstuens Attest viser, mig tilladt at dele min Gaard Matr. N^o 7d i Klæstrup i to Dele, 7a Hovedparcellen med Hartkorn 1 Td. 4 sk. 1 $\frac{3}{4}$ alb. Gammelskat 11 rbd. 90 sk. og Matr. N^o 7d til bebyggelse inden 2 Aar med Hartkorn 1 Td. 3 Skp. 1 Fk. 2 Alb. Gammelskat 11 rbd. 21 sk. Paa denne sidst anførte Parcel der bestaar af tvende Lodder som jeg ikke hidtil har kunnet sælge med passende Fordeel, har jeg nu opført et Teglværk, paa den østre Lod, som er Eng og Græsningsjord der alt er tjenligt til Opdyrkning, og da den Lods Areal er over 18 Tønder Land, hvilket maa ansees som tilstrækkeligt til at udgjøre et selvstændigst Jordbrug og da den østre Lod. som er fraliggende, grændser umiddelbart sammen med Niels Larsens Gaards Hovedlod hvorpaa hans Gaards Bygninger er beliggende, saa har jeg solgt denne Lod til ham til at forenes med hans Gaards Jorder i Haab om at naadigst Tilladelse dertil ikke vil vorde mig nægtet, og da jeg nu i dette Haab har ladet Parcellerne paa lovlig Maade beregne i Hartkorn og Gammelskat og jeg herved underdanigst fremsender Hartkornsberegningen med tilhørende Korter og øvrige befalede udstykningsdocumenter, saa ansøger jeg underdanigst om det høie Ministeriums naadigste Approbation paa udstykningen, underdanigst Jens Christian Jensen.

Conciperet af Stiftslandinspecteur Birk.

Nr. 682

(Dette dokument er overstreget i Conceptbogen. Men da jeg ikke kender årsagen der til, så har jeg valgt at gengive det her – se også nr. 683)

Hjørring Amt, Østerhan Herred, Trantum Sogn og By den 12^{te} Marts 1852.

Christen Kronborg Gaardeier og Handelsmand ansøger underdanigst om at erhverves allernaadigst Bevilling til sin Gaards Matr N^o 2a om Approbation paa sammes udstykning og tillige paa Peder Christian Jensens Vegne om Approbation paa udstykningen af denne Gaards Matr. N^o 1's udstykning saavel som paa udstykningen af den for begge Gaarde fælleds Klitlod Matr. N^o 28 i Klitterne.

Til Indenrigsministeriet

I sidstafvigte Sommer er jeg bleven Eier af Gaarden Matr. N^o 2a i Jarmsted By, Tranum Sogn, som forhen tilhørte Christen Sørensen. Denne Gaard som har sine Jorder Matr. N^o 2a beliggende paa 7 forskellige Steder i en udstrækning af omtrent en heel Miil fra den ene Ende til den anden, foruden sin Andeel i Sognets Klitter i Fælledskab med Matr. N^o 1 i Jarmsted, nemlig under Matr. N^o 26 i Sognets Klitter der for sig alene betragtet har en udstrækning af circa 9000 Alen imellem de fjerneste Dele. Denne vidtløftige udstrækning gjør det aldeles umueligt at anvende den hele under samlet Gammelskat henhørende Eiendom paa en hensigtsmæssig Maade, naar den skulde bruges samlet under Gaarden; jeg nærer derfor det Haab at naadigst Tilladelse til at dele og anvende Jorderne paa en hensigtsmæssig Maade paa Grund af Omstændighederne ikke vil vorde mig nægtet. For at faae Fælledskabet og hævet imellem min Gaard Matr. N^o 2a og Peder Christian Christensens Gaard Matr. N^o 1 med Hensyn til at Jorderne Matr. N^o 26 i Klitterne hører under begge Gaardes Gammelskat, saa har jeg, tildeels ogsaa med Hensyn til Magelæg, forbunden mig til tillige at bekost udstykning af Jorderne Matr. N^o 1 i Jarmsted, for at skaffe ham Leilighed til at kunne afhænde nogle af sien fjerneste Jorder i stedet for Parcellerne N^o 1 og 2 af min Gaard Matr. N^o 2a som han har tilkjøbt sig for at forene dem med Hovedparcellen af sin Gaard Matr. N^o 1. De øvrige til Gaarden henhørende Jorder ønsker han derimod at det maatte tillades ham at afhænde i Parceller enten til Bebyggelse eller til at forenes med anden Eiendom. Parcellen N^o 3 af min Gaard Matr. N^o 2a agter jeg at beholde for at forene den med min Gaard i Tranum som jeg beboer og hvis Jorder grændser umiddelbart til Parcellen. De øvrige Parceller af Matr. N^o 2a er det min Agt at afhænde ved Auction enten til Bebyggelse eller til at forenes med anden Eiendom. Parcellen N^o 1 af Matr. N^o 28 i Klitterne, hvoraf en Halvdeel hører under Gammelskatten for enhver af Gaardene Matr. N^o 1 og 2a i Jarmsted, er bebygget og under Eet solgt til Christen Christensen Kragdal som beboer den i Parcellen N^o 4 som ligeledes for en Halvdel hører under enhver af Gaardene Matr. N^o 1 og 2a i Jarmsted er ligeledes bestemt til at sælges under Eet, og ligesom de øvrige Parceller bestemte til at afhændes ved Auction enten til Bebyggelse eller til at forenes med anden Eiendom; og da jeg nu har ladet Parcellerne paa anordningsmæssig Maade beregne i Hartkorn og Gammelskat, tillader jeg mig herved underdanigst at fremsende Documenterne i det jeg underdanigst ansøger om at det høie Ministeriums naadigst vilde udvirke at der forundes mig allernaadigste Bevilling til at nedlægge min Gaard Matr. N^o 2a i Jarmsted og at udstykningen af samme saavel som af Peder Christian Jensens Gaard Matr. N^o 1 i Jarmsted og af Matr. N^o 26 i Klitterne derefter naadigst maatte vorde approberet, underdanigst Paa Peder Christian Jensens og egne Vegne, Christen Kronborg.

Conciperet af Stiftslandinspecteur Birk.

Nr. 683

Hjørring Amt, Østerhan Herred, Tranum Sogn og By den 12^{te} Marts 1852.

Christen Kronborg, Gaardeier og Handelsmand ansøger underdanigst om at erhverves allernaadigst Bevilling til Nedlæggelse af sin Gaard Matr. N^o 2a i Jarmsted, samt om naadigst Approbation paa Udstykningen saavel af denne med dens Andeel i Klitterne Matr. N^o 26 som af de den ved Magelæg tillagte Parceller af Matr. N^o 1 i Jarmsted og No 26 i Klitterne.

Til Indenrigsministeriet

I sidstafvigte Sommer er jeg bleven Eier af Gaarden Matr. N^o 2a i Jarmsted By , Tranum Sogn, som forhen tilhørte Christen Sørensen. Denne Gaard, som har sine Jorder beliggende paa 7 forskellige Steder i en Ustrækning af omtrent en heel Miil fra den ene Ende til den anden har desuden sin Andeel i Sognets Klitter i Fælledskab med Matr. N^o 1 i Jarmsted; nemlig under Matr. N^o 26 i Sognets Klitter der for sig alene betragtet har en Udstrækning af circa 9000 Alen mellem de

fjerneste Dele. Denne Vidtløftige Udstrækning gjør det aldeles umueligt at anvende den hele under samlet Gammelskat henhørende Eiendom paa en hensigtsmæssig Maade under eet Jordbrug. Det samme er Tilfældet med Jorderne til Peder Christian Jensens tilgrændsende Gaard Matr. No 1, der er omtrent lige saa adspredt og uhensigtsmæssigt beliggende For at afhjælpe denne Store Ubeqvemmelighed med Hensyn til sidstnævnte Gaard, har jeg forbundet mig til ved et Magelæg at skaffe Gaardens Eier Leilighed til at blive skilt ved de fjerneste Lodder saavel af Matr. N^o 1 som af hans Andeel af Matr. N^o 26 i Klitterne med Vederlag af min Gaards Hovedlod der grændser umiddelbart sammen med hans. Jeg har derfor ladet forfatte en fuldstændig Udstykning af begge disse Gaarders Jorder saavelsom af de tildeels udskiftede Klitlodder Matr. N^o 26 i Haab om at naadigst tilladelse til at dele og afhænde disse saa fjernt fra hinanden beliggende Jorder paa en hensigtsmæssig Maade; paa Grund af Omstændighederne ikke vilde blive mig nægtet. Jeg har saaledes først ved Magelæg overdraget Peder Christian Jensen Parcellerne N^o 1 og 2 at min Gaard Matr. N^o 2 til at forenes med Hovedparcellen af hans Gaard Matr. N^o 1. Ville de øvrige Parceller af hans Gaard samt af hans Areal af de nu tildeels udskiftede Klitlodder Matr. N^o 26, der som Vederlag herfor skulde tilfalde min Gaard, saavelsom de øvrige af denne Gaards egne adspredt beliggende Parceller, ønskedes derimod afhændede hver for sig enten til Bebyggelse eller til at forenes med andre mere beleiligt beliggende Eiendomme. Af disse Agter jeg selv at forene Parcellen N^o 3 af Matr. N^o 2a med min Gaard, i Tranum som jeg beboer og hvis Jorder grændser umiddelbart til Parcellen. Parcellen N^o 1 af Matr. N^o 26 i Klitterne, hvoraf en Halvdeel hører under Gammelskatten for enhver af Gaardene Matr. N^o 1 og 2a i Jarmsted, er allerede bebygget og under Eet solgt til Christen Christensen Kragdal som beboer den. Jeg har nu saaledes ladet Parcellerne paa anordningsmæssig Maade beregne i Hartkorn og Gammelskat, og i det jeg herved underdanigst tillader mig at fremsende de dertil hørende Documenter, ansøger jeg lige underdanigst om at det høie Ministeriums i Betragtning af foranførte Omstændigheder naadigst vilde udvirke at der forundes mig allernaadigst Bevilling til at nedlægge min Gaard Matr. N^o 2a i Jarmsted, samt at Udstykningen af samme saavel som de der ved Magelægget tillagte Parceller af N^o 1 i Jarmsted og N^o 26 i Klitterne derefter naadigst maatte vorde approberet, underdanigst Christen Kronborg.

Conciperet af Stiftslandinspecteur Birk.

Nr. 684

I Henhold til Forordningen af 3^{die} December 1819 § 13 tillader jeg mig herved allerærbødigst at tilstille Deres Høivelbaarenhed 3^{die} udstykningsforretninger med tilhørende Bilage, nemlig over Søren Jensen Høghs ubeboede Jordlod Matr. N^o 2b i Sønderøxe By, Broust Sogn, over Jens Christian Jensens ubeboede Jordlod Matr. N^o 7d i Klæstrup By, Jerslev Sogn samt over Hovedparcellen Matr. N^o 12a og 12b af Gaarden Myelund i Jerslev Sogn, alle til udbedende høigunstigst anbefaling og Indsendelse til Indenrigsministeriet. Vadumtorp den 14^{de} Marts 1852, Allerærbødigst P.L. Birk.

Høivelbaarne Her. Amtmand Esbensen.

Nr. 685

Hjørring Amt, Børglum Herred, Østerbrønderslev Sogn og By den 24^{de} Marts 1852.

Christen Hansen, Selveiergaardmand, ansøger underdanigst om at erhverves allernaadigst Bevilling til Nedlæggelse af sin Gaard Matr. N^o 12a, samt om naadigst at forundes Approbation paa Dens Forbindelse med Magelæg mellem Matr. N^o 12a og Matr. N^o 6a foretagen Udstykning af disse Gaardes Jorder.

Til Indenrigsministeriet

Da jeg foruden den mig tilhørende Gaard Matricul N^o 12a i Østerbrønderslev, i disse Dage ogsaa har tilkjøbt mig Selveier Zacharias Christensens Gaard Matr. N^o 6a sammesteds, saa agter jeg herefter at beboe sidstnævnte Gaard og ønsker derfor at fraskille adskillige af dens mindre beleiligt beliggende Jorder og i Stedet for disse at tillægge den tre af Lodderne af førstnævnte Gaard Matr. N^o 12a, og i Haab om at forundes allernaadigst Bevilling til denne Gaards Nedlæggelse, har jeg derfor solgt Resten, nemlig dens Hovedlod og Englod østen for Eiendommen, til Jens Christian Christensen til at forenes med hans umiddelbar tilgrændsende Eiendom imod Forpligtelse at overtage Hovedparcellen i det mindre udelelige Byrder i Henseende til det Offentlige. Parcellen N^o 3 af Matr. N^o 6a, som ved Magelæg er overdraget til Matr. N^o 12 er derfor solgt til Christen Albrechtsen til Bebyggelse og med Forpligtelse bestandig at vedligeholdes med Bygning og Beboere i Gaardens Sted, som ønske nedlagt. - I Haab om at det høie Ministerium naadigst vil bifalde en Deling har jeg ladet begge Gaardes Jorder paa anordningsmæssig Maade beregne i Hartkorn, og idet jeg herved tillader mig at fremsende Hartkornsberegningerne med tilhørende Korter og øvrige befalede Documenter, ansøger jeg underdanigst det høie Ministerium om at erhverves allernaadigst Bevilling til Nedlæggelse af Matr. N^o 12a samt om at forundes naadigst Approbation paa Udstykningen, Underdanigst Christen Hansen.

Conciperet af Stiftslandinspecteur Birk.

Nr. 686

Aalborg Amt, Kjær Herred, Biersted Sogn den 24^{de} Marts 1852.

Gaardeier Wesenberg ansøger underdanigst om Approbation paa Delingen af en ham tilhørende ubeboet Kjærlod.

Til Indenrigsministeriet

I Aaret 1845 tilkjøbte jeg mig en ubeboet Kjærlod i Biersted Sogn af de Jorder, som forhen have været brugte under Bjørnkjær Hovedgaard; men som bleve skilt fra denne ved udstykning af 30^{de} December 1817(?) blev approberet i løbet af det følgende Aar. Af denne Jordlod som ved udstykningen var deelt i 6 Parceller, de 3 sydlig og de 3 nordlig og som i Matriculen er anført under Matr. 2a af Bjørnkjær Hovedgaard, har jeg solgt de tre nordligste Parceller samlede til Selveier Jacob Sørensen paa Bjørnkjærs Mark til at forenes med Jorderne til hans Huus der ligger meget beleilig for Parcellen idet at Afstanden der imellem er mindre end 300 Alen; den øvrige Deel af Eiendommen agter jeg at sælge ved Auction enten til Bebyggelse eller til at forenes med en anden beleilig beliggende Eiendom og i Haab om at naadigst Tilladelse til saadan udstykning ikke vil vorde mig nægtet har jeg nu ladet Parcellerne paa lovlig Maade beregne i Hartkorn og Gammelskat, og i det jeg herved underdanigst fremsender Hartkornsberegningen med tilhørende Korter og øvrige befalede Udstykningsdocumenter, ansøger jeg underdanigst om det høie Ministeriums naadigste approbation paa udstykningen, underdanigst Paa her. Wesenbergs Vegne efter Forlangende, P.L. Birk.

Conciperet af Stiftslandinspecteur Birk.

Nr. 687

I Henhold til Forordningen af 3^{die} December 1819 § 13 tillader jeg mig herved allerærbødigst at tilstille Deres Høivelbaarenhed en udstyknings- og Magelægs Forretning med tilhørende Bilage for

Christen Hansen i Østerbrønderslev betreffende Gaardene Matr. N^o 6a og 12a i bemeldte Østerbrønderslev By og Sogn, hvilken Forretning jeg allerærbødigst beder høigunstigst anbefalet. – For at fremskynde Sagen, da det er en Velfærds Sag for Christen Hansen at faae den hele Sag bragt i Rigtighed saaledes at han kan blive sat i Stand til at udstæde Skjøder til førstkommende Juni Termin, har jeg foreløbig ladet indhente Sogneforstanderskabets Erklæring, som jeg herved tillader mig at lade følge.

Vadumtorp den 27^{de} Marts 1852, Allerærbødigst P.L. Birk.

Høivelbaarne Her. Amtmand Esbensen.

Nr. 688

Aalborg Amt, Kjær Herred, Biersted Sogn, Bjørnkjær Mark den 29^{de} Marts 1852.

Lars Christian Larsen Selveier Huusmand, ansøger underdanigst om Approbation paa Delingen af en ham tilhørende ubeboet Parcel.

Til Indenrigsministeriet

Foruden den mig tilhørende Huuslod Matr. N^o 2a – b under Bjørnkjær i Biersted Sogn som jeg beboer, er jeg tillige Eier af Parcellen Matr. N^o 12d af en udstykket Gaard i Biersted By. Denne Parcel som er ubeboet bestaar af 2^{de} Lodder som ere beliggende i temmelig lang Afstand fra hinanden. Englodden som indeholder en Deel raa Jord tjenlig til Opdyrkning, agter jeg at beholde, men Agerlodden som ligger ubeleilig for mit Huus har jeg solgt til Tømmermand Anders Christensen Emb, der eier et jordløst Huus, som han er i Færd med at flytte hen paa Lodden; og da jeg haaber at naadigst Tilladelse til denne Deling ikke vil vorde mig nægtet saa har jeg ladet Parcellerne paa lovlige Maade beregne i Hartkorn og Gammelskat, og idet jeg herved underdanigst fremsender Hartkornsberegningen med tilhørende Korter og øvrige befalede udstykningsdocumenter, ansøger jeg underdanigst om det høie Ministeriums naadigste Approbation paa udstykningen, underdanigst Lars Christian Larsen.

Conciperet af Stiftslandinspecteur Birk.

Nr. 689

Hjørring Amt, Hvetboe Herred, Aabye Sogn, Vedsted bye den 30^{de} Marts 1852.

Tellef Christensen Arvefæstehuusmand ansøger underdanigst om Approbation paa Delingen af sit Huus's Jorder i hele Lodder.

Til Indenrigsministeriet

Til mit Arvefæstehuus Matr. N^o 12 i Vedsted Bye, Aabye Sogn under Stamhuset Birkelse, hører en langt fraliggende Græsningslod som er fortrinlig skikket til Opdyrkning; men formedelst dens lange Afstand fra Huset har jeg ikke seet mig i Stand til at benytte den dertil; og da min Svoger Christen Christensen trængte til Leilighed saa har jeg overdraget Lodden til ham og han har nu bebygget og beboer den, og da jeg haaber at naadigst Tilladelse til denne Udstykning ikke vil vorde mig nægtet saa har jeg ladet Delingen af Hartkornet og Gammelskatten udføre paa lovlige Maade, og idet jeg herved underdanigst fremsender de befalede Udstyknings Documenter ansøger jeg lige underdanigst om at forundes det høie Ministeriums naadigste Approbation paa Delingen, Underdanigst Tellef Christensen.

Nr. 690

Underdanigst Indberetning til det høie Indenrigsministerium.

Efter Begjæring af vedkommende Beboere i Vedsted Bye og Sogn, Kjær Herred, Aalborg Amt, har jeg deelt Byens fælleds Gadejord Matr. N^o 122 og tillader mig herved underdanigst at indsende Beregningen med tilhørende Kort in Duplo samt Taxationsforretningen og Amtstuens Attest om Hartkornet, med anmodning om at faae Delingen noteret i Matriculen og Amtstuen tillagt den fornødne Ordre om Hartkornets Deling.

Vadumtorp den 31^{de} Marts 1852, underdanigst P.L. Birk.

Nr. 691

Underdanigst Indberetning til det høie Indenrigsministerium.

Efter Begjæring av vedkommende beboere i Faarup By, Saltum Sogn, Hvetboe Herred, Hjørring Amt har jeg deelt Byens fælleds Gadejord Matr. N^o 40 og tillader mig herved underdanigst at fremsende udskiftnings Beregningen med tilhørende Kort in Duplo samt Taxationsforretningen og Amtstuens Attest om Hartkornet, med anmodning om at faa Delingen noteret i Matriculen og Amtstuen tillagt fornøden Ordre om Hartkornets Deling.

Vadumtorp den 31^{de} Marts 1852, underdanigst P.L. Birk.

Nr. 692

Hjørring Amt, Østerhan Herred, Broust Sogn, Sønderøxe By den 31^{de} Marts 1852.

Peder Thomsen, Selveier Huusmand, ansøger underdanigst om Approbation paa udstykningen af sin tilkjøbte Parcel.

Til Indenrigsministeriet

Da jeg som Haandværksmand, nemlig Træskomand og Hjulmand, hidtil har beboet et jordløst Huus i Sønderøxe bye og jeg ønskede at komme i Besiddelse af en liden Jordlod, saa har jeg nu tilkjøbt mig Peder Larsens Enkes Parcel Matr. N^o 36 i Sønderøxe Bye Broust Sogn; men da denne Eiendom, som staaer for Hartkorn 4 Skp. 2 Fk. 1 $\frac{3}{4}$ alb. er beliggende saa adspredt at den har sin Jord paa 5 forskjellige Steder i en temmelig stor indbyrdes Afstand og den saaledes ikke falder beleilig for en Huusmand at faa dyrket samlet, og da jeg egentlig ikkun ønsker at beholde Englodden som er det øvrige længst fraliggende og som er fortrinlig skikket til Opdyrkning saa agter jeg at flytte mit jordløse Huus hen paa denne Lod, og det øvrige af Eiendommen er det min Agt at sælge ved Auction. I Haab om at underdanigst Tilladelse til saadan Deling ikke vil vorde mig nægtet har jeg nu ladet Parcellerne paa lovlig Maade beregne i Hartkorn og Gammelskat og i det jeg herved underdanigst fremsender Hartkornsberegningen med tilhørende Korter og øvrige befalede Udstykningsdocumenter ansøger jeg underdanigst om at forundes naadigst Approbation paa udstykningen, underdanigst Peder Thomsen.

Conciperet af Stiftslandinspecteur Birk.

Nr. 693

Underdanigst Indberetning til det høie Indenrigsministerium.

Efter Begjæring af vedkommende Beboere i Trøderup Bye, Hellevad Sogn, Dronninglund Herred, Hjørring Amt, har jeg delt Fælledsjorderne Matr. N^o 12 i Sønder Kjær i Hellevad Sogn og Matr. N^o 48 under Ørum Bye og Sogn, og tillader mig herved underdanigst at fremsende Udstykningsberegningen med tilhørende Kort in Duplo samt Extract af Taxationsforretning og Amtstuens Attest om Hartkornet med Anmodning om at faa Delingen noteret i Matriculen og Amtstuen tillagt fornøden Ordre om Hartkornets Deling.

Vadumtorp den 7^{de} April 1852, underdanigst (*ingen underskrift*)

Nr. 694

I henhold til Forordningen af 3^{die} December 1819 § 13 tillader jeg mig herved allerærbødigst at tilstille Deres Høivelbaarenhed en udstyknings og Magelægs Forretning med tilhørende Bilage over Gaarden Tidselbaks Jorder i Ørsøe Fjerdings, Dronninglund Sogn og en udstyknings beregning med Bilage over Peder Thomsens Parcel Matr. N^o 3b i Sønderøxe By, Broust Sogn, en Do. med Do over Tellef Christensens Arvefæstehuus Matr. N^o 12 i Vedsted By Aabye Sogn, og en do. med do. over Niels Peter Christensens Gaards Jorder Matr. N^o 1 i Trøderup By Hellevad Sogn, og en do. med do. over Peder Larsens Gaards Jorder Matr. N^o 3 i samme By og Sogn; en do. med do. over Morten Pedersens Gaards Jorder Matr. N^o 5 i samme By og Sogn, alle til udbedende høigunstigst Anbefaling og Indsendelse til Indenrigsministeriet. Som henhørende til de tre sidstnævnte Gaardes udstykning følger tillige en underdanigst Indberetning med udskiftningsberegning og dertil tilhørende Bilage over Fælleds Jorderne Matr. N^o 12 i Sønder Kjær i Hellevad Sogn, og Matr. 1 og 48 under Ørum Bye og Sogn. Endvidere følger en underdanigst Indberetning med udskiftningsberegning og dertil hørende Bilage over Faarup Byes fælleds Gadejord Matr N^o 40 under Faarup Bye i Saltum Sogn, hvilke udskiftningsberegninger med Bilage ligeledes bedes indsendt for at faae det Fornødne derom noteret i Matriculen.

Vadumtorp den 6^{te} April 1852, allerærbødigst P.L. Birk.

Høivelbaarne Her. Amtmand Esbensen.

Nr. 695

Hjørring Amt, Dronninglund Herred, Hellevad Sogn, Trøderup Bye den 7^{de} April 1852.

Niels Peter Christensen, Selveier Gaardmand ansøger underdanigst om naadigst Approbation paa udstykningen af sin Gaard Matr. N^o 1 i Henhold til Forordningen af 3^{die} December 1819 § 17 samt om i fornødent Fald at erhverves allernaadigst Bevilling.

Til Indenrigsministeriet

Til den mig tilhørende Gaard Matr. N^o 1 i Trøderup Bye hører et meget stort Areal af raa Jord tjenlig til Opdyrkning, men som det formedelst den vidtløftige udstykning falder mig alt for besværligt at faa bragt under hensigtsmæssig Behandling; hvorfor jeg har bestemt mig til at sælge de fjerneste Dele af Eiendommen i Haab om at naadigst Tilladelse dertil i Henhold til Fr. af 3^{die} Decbr. 1819 § 17 ikke vil vorde mig nægtet. Jeg har saaledes ladet Gaardens Jorder udstykke paa anordningsmæssig Maade, og i det jeg herved underdanigst fremsender Hartkornsberegningen med tilhørende Korter og øvrige befalede udstykningsdocumenter ansøger jeg underdanigst om det høie Ministeriums naadigste Approbation paa Udstykningen i Henhold til det nævnte Lovsted og paa Grund af de anførte Omstændigheder. Skulde imod Formodning naadigst Approbation ikke kunne meddeles uden Bevilling, da beder jeg lige underdanig om at det høie Ministerium naadigst vilde

bevirke at allernaadigst Bevilling maatte blive udfærdiget og Udstykningen derefter approberet, underdanigst Niels Peter Christensen.

Conciperet af Stiftslandinspecteur Birk.

Nr. 696

Hjørring Amt, Dronninglund Herred og Sogn, Tidselbak den 17^{de} Marts 1852.

Selveier Anders Christensens Enke ansøger underdanigst om at erhverves allernaadigst Bevilling til sin Gaards udstykning uden Hovedparcel af befalet Størrelse, samt om at forundes naadigst Approbation paa udstykningen tilligemed et derunder indbefattet Magelæg med Fredskoven.

Da der til den mig tilhørende Gaard Matr. N^o 101a Tidselbak kaldet, endnu findes en temmelig betydelig Deel raa Jord, tjenlig til Opdyrkning, men som jeg ikke seer mig istand til i Forbindelse med Gaarden at bringe under hensigtsmæssig Cultur, og da det heller ikke er mig mueligt at sælge den samlede Eiendom paa en fordelagtig Maade, saa har jeg i Haab om at forundes allernaadigst Bevilling til at afhænde de fjerneste og for mig mindst beleilige Jorder, ladet Gaarden udstykke i 8 Parceller saaledes at Parcellen, som kommer til at bestaa af de bedst dyrkede Jorder, tillige hermed faaer en langt regelmæssigere Figur end forhen. Parcellerne N^o 2, 3, 4 og 5 er bestemt til at afhændes til bebyggelse, af disse udgjøre N^o 3 og N^o 4 rigtig nok ikke hver 1½ Tdl. boniteret Jord, men da de indeholde et forholdsvis stort Areal af deels rigtig opdyrket, deels endnu ganske raa Jord, som ved at bringes under ordentlig Cultur vilde forbedres betydeligt, saa haaber jeg at denne Omstændighed ikke vil ansees som nogen Hindring for en saadan Inndeling.

Parcellen No 6 er bestemt til ved Magelæg at forenes med den tilgrænsende Eiendom Matr. N^o 100. Parcellen N^o 7, den her liggende Hedelod er bestemt til at forenes med en anden mere beleiligt beliggende Eiendom. For endvidere at regulere Figuren af den mig ligeledes hidtil tilhørende nu til min Søn Jens Christian Andersen solgte Lod Matr. N^o 101a, har jeg gjort et lidet Magelæg med den ham ligeledes overdragne Fredskov Matr. N^o 101b, og da denne ikke har faaet fuld Erstatning af N^o 101c har det til denne Lod afgivne Stykke Jord, som er Parcellen N^o 8 af Matr. N^o 101a bestemt til at tillægges foreskrevne for at selvstændiggjøre Vederlaget til dem Jeg har nu paa anordningsmæssig maade lade det hele beregne i Hartkorn og Gammelskat, og idet jeg herved underdanigst indsender Korterne med Udstyknings og Magelægs Beregningen samt øvrige befalede Documenter, ansøger jeg underdanigst om at erhverves allernaadigst Bevilling til at udstykke Gaarden uden Hovedparcel af befalet Størrelse, og dernæst at forundes det høie Ministeriums naadigste Approbation paa Udstykningen og Magelægget, Underdanigst Margrethe Andersen.

Nr. 697

- Ansøgning til Indenrigsministeriet om Approbation paa Udstykningen af Gaarden Holtet i Tylstrup i Aistrup Sogn, dateret 28^{de} Juni 1851.
- Do. til do. om do. paa do. af Matr. N^o 3 i Kjelstrup i Ove Sogn, dateret 28^{de} Juni 1852.
- Do. til do. om do. paa do. af Matr. N^o 2a og 26 i Mandstrup dateret 28^{de} Juni 1852
- Do. til do. om do. paa do. af Matr. N^o 12b i Lindholm By, dateret 21^{de} Juni 1852.
- Do. til do. om do. paa do. af Matr. N^o 20 i Biersted By dat. 8^{de} Juni 1852

findes ved de
respective
Forretninger

Nr. 698

Aalborg Amt, Hindsted Herred, Visborg Sogn, Visborggaard den 30^{de} Juni 1852.

J. Kiellerup, Eier af Visborggaard Hovedgaard og Gods gjør underdanigst Indberetning paa en forandret Inddeling af noget af sit Fæstegods i Als By og Sogn

Til Indenrigsministeriet

I Henhold til Forordningen af 25^{de} Juni 1810 § 10 tillader jeg mig herved underdanigst at indsende en Udstyknings eller Hartkornsberegning med tilhørende Kort in Duplo over en mig tilhørende Huuslod af Visborggaards Gods Matr. N^o 57 i Als By og Sogn, hvis Jorder jeg for Fremtiden agter at anvende paa den Maade, som medfølgende Udstykningsdocumenter viser. Idet jeg hermed afgiver denne befalede Indberetning beder jeg tillige underdanigst om at faa denne Forandring indført i Matriculen, underdanigst Paa Proprietair Kiellerups Vegne.

Conciperet af Stiftslandinspecteur Birk.

Nr. 699

- Ansøgning til Indenrigsministeriet om Approbation paa Udstykningen af Matr. N^o 1 i Manstrup, dateret 30^{de} Juni 1852.
- do. til do. om do. paa do. af N^o 4 i Sønder Hurup, dateret 16^{de} April 1852.
- do. til do. om do. paa do. af Matr. N^o 73 i Blokhusene, dateret 1st Juli 1852.

} findes ved de respective
udstykningsforretninger

Nr. 700

I Henhold til Forordningen af 3^{die} December 1819 § 13 tillader jeg mig herved allerærbødigst at tilstille Deres Høivelbaarenhed 6 udstykningsforretninger med tilhørende Bilage, nemlig over:

- 1) Matr. N^o 1 i Manstrup By
- 2) Matr. N^o 2a ibid. }
- 3) Matr. N^o 2b ibid. } da disse tvende Forretninger staar i indbyrdes forbindelse med hin-
- 4) Matr. N^o 3 i Kjelstrup By
- 5) Matr. N^o 1 i Tylstrup By
- 6) Matr. N^o 4 i Sønder Hurup.

Bedende Dem høigunstigen at ville anbefale disse udstykninger og indsende Documenterne til Indenrigs Ministeriets Approbation.

Fremdeles tilstiller jeg herved Deres Høivelbaarenhed en Indberetning med tilhørende Kort og Beregning over et Magelæg i Als By og Sogn imellem Ole Larsen som Eier af Matr. N^o 44 og 14 og Hermann Westphal som Eier af Matr. N^o 41a og 15a samt en Indberetning om en forandret Fæsteinddeling af Matr. N^o 57 i Als By og Sogn udi Visborggaard Gods, ledsaget af Hartkornsberegningen med øvrige befalede Bilage.

Disse tvende Indberetninger beder jeg ligeledes Deres Høivelbaarenhed gunstbehageligen at ville indsende til Indenrigsministeriet for at faae dem indført i Matriculen.

Vadumtorp den 2^{den} Juli 1852, Allerærbødigst P.L. Birk.

Høivelbaarne Her. Kammerherre Stiftamtmand v. Stemann, Commandeur af Dannebrog og Dannebrogsmænd.

Nr. 701

I henhold til Forordningen af 3^{die} December 1819 § 13 tillader jeg mig herved allerærbødigst at tilstille Deres Høivelbaarenhed den Udstykningsberegning med tilhørende Bilage over Matr. N^o 73 i Blokhuse, bedende Dem høigunstigen at ville anbefale denne udstykning, samt indsende Documenterne til Indenrigsministeriets Approbation.
Vadumtorp ved Aalborg den 2^{den} Juli 1852, Allerærbødigst P.L. Birk.

Høivelbaarne Her. Amtmand Esbensen.

Nr. 702

I Henhold til Forordningen af 3^{die} December 1819 § 17 tillader jeg mig herved allerærbødigst at tilstille Deres Høivelbaarenhed en Udstykningsberegning med tilhørende Bilage over Selveier Jens Niensens Gaards Jorder Haugaard kaldet i Brødslev By Ingstrup Sogn bedende Dem høigunstigen at ville anbefale denne udstykning samt indsende Documenterne til Indenrigsministeriets Approbation.
Vadumtorp den 12^{te} Juli 1852, Allerærbødigst P.L. Birk.

Høivelbaarne Hr. Amtmand Esbensen, Ridder af Dannebrog.

Nr. 703

I Henhold til Forordningen af 3^{die} December 1819 § 13 tillader jeg mig herved allerærbødigst at tilstille Deres Høivelbaarenhed en udstykningsberegning med tilhørende Bilage over Søren Nielsen Præsts Gaards Jorder Matr. N^o 20 i Biersted Bye og Sogn, Kjær Herred, bedende Dem høigunstigen at ville anbefale denne udstykning samt indsende Documenterne til Indenrigsministeriets Approbation.
Vadumtorp den 14^{de} Juli 1852, allerærbødigst P.L. Birk.

Høivelbaarne Hr. Kammerherre Stiftamtmand v. Stemann, Commandeur af Dannebrog og Dannebrogsmænd.

Nr. 704

Efter Begjæring af Selveieren Christen Jensen og Anders Lambertsen, der eier Jorderne Matr. N^o 15a og 36 i Nørøxe By Broust Sogn, Østerhan Herred, Hjørring Amt, tillader jeg mig herved underdanigst at indberette, at der under en den 17^{de} August 1851 af Landmaaler Bentzen foretagede Skjeldudviisning er opdaget, at Skjellet mellem disse Lodder staaer anderledes paa Marken end de findes paa udskiftningskortet. Da disse Eiere imidlertid er bleven enige om at dette Skjel skal forblive saaledes som det nu staaer paa Marken og har været førend deres Tid, nemlig saaledes som jeg paa medfølgende Copie af Udskiftningskortet har fremstillet det ved en med grønt Skygget udmærket Linie, og da man ikke ved om denne Forandring af Skjellet mueligen maatte være foregaaet senere end Opmaalingen til den nye Matricul foretoges, saa tillader jeg mig herved efter

vedkommende Eieres ønske underdanigst at bede om, at denne Forandring i saa Fald maatte blive indført i Matriculen efter Matriculstaxten uden Bekostning for dem, underdanigst P.L. Birk.

(Skrevet i margenen: ”Indsendt med Rasmus 22^{de} August 1852”)

Til Indenrigsministeriet.

Nr. 705

I Henhold til Forordningen af 3^{die} December 1819 § 13 tillader jeg mig herved allerærbødigst at tilstille Deres Høivelbaarenhed en udstyknings Beregning med Bilage over Delingen af en fælleds Jordlod Matr. N^o 51 i Tylstrup By Aistrup Sogn, Kjær Herred bedende Dem høigunstigst at ville anbefale denne udstykning og indsende Documenterne til Indenrigsministeriets Approbation. Vadumtorp den 17^{de} Juli 1852, allerærbødigst P.L. Birk.

Høivelbaarne Her. Kammerherre Stiftamtmand v. Stemann, Commandeur af Dannebrog og Dannebrogsmænd.

Nr. 706

Ansøgning om Indenrigsministeriets Approbation paa Delingen af F.Th. Fabers Parcel Matr. N^o 6b Dat. 9^{de} October 1852 findes ved Concept Beregningen

Nr. 707

Hjørring Amt, Børglum Herred, Vesterbrønderslev Sogn og By den 9^{de} October 1852.

Selveier Jens Thomsens Enke ansøger underdanigst om Approbation paa Udstykningen af sin Hovedparcel Matr. N^o 24a, 25a, 18g og 18m.

Til Indenrigsministeriet

Under den mig tilhørende Eiendom Matr. N^o 24a i Vesterbrønderslev, som er en Deel af Hovedparcellen, Matr. N^o 24a, 25a, 18g og 18m, af mine sammenlagte Eiendomme til samlet Gammelskat 33 rbd. 95 sk. hører en langt fraliggende Hedelod som jeg har solgt til Skolelærer Ove Larsen Grønborg til Bebyggelse og til at forene med min anden Hedelod Matr. N^o 25g; og da Hovedparcellen, som Beregningen viser alligevel beholder en Størrelse af over 20 Tønder Land boniteret Jord saa haaber jeg at der ikke vil kunne være noget til Hinder for at faa Approbation paa denne udstykning, og da jeg nu i dette Haab har ladet Parcellen paa lovbefalet Maade beregne i Hartkorn og Gammelskat og jeg herved underdanigst fremsender Hartkornsberegningen med tilhørende Korter og øvrige befalede udstykningsdocumenter saa ansøger jeg underdanigst om det høie Ministeriums naadigste Approbation paa udstykningen saaledes som Kort og Beregning udviser, underdanigst Paa Jens Thomsens Enkes Vegne og efter hendes Forlangende P.L. Birk.

Conciperet af Stiftslandinspecteur Birk.

Nr. 708

I henhold til Forordningen af 3^{die} December 1819 § 13 tillader jeg mig herved allerærbødigst at tilstille Deres Høivelbaarenhed tvende udstykningsforretninger med tilhørende Bilage over F. Theodor Fabers Parcel Matr. N^o 6b i Bonderup By Haverslev Sogn og over Jens Thomsens Enkes Gaards Jorder Matr. N^o 24a, 25a, 18g og 18m i Vesterbrønderslev, bedende Dem høigunstigen at ville anbefale udstykningen og indsende Documenterne til Indenrigsministeriets Approbation. Jeg tillader mig her endnu at bemærke at det er saa som sagen er oplyst er en Velfærds Sag for Faber at faae udstykningen approberet saa betids at han kan blive istand til at give Skjøde paa den solgte Parcel i December Termin dette Aar, da hans Creditor truer ham med hurtig Retsforfølgelse om han ikke kan blive istand til at opfylde sine Forpligtelser prompte.
Vadumtorp den 9^{de} October 1852, allerærbødigst P.L. Birk.

Høivelbaarne Her. Amtmand Esbensen, Ridder af Dannebroke.

Nr. 709

I Henhold til Forordningen af 3^{die} December 1819 § 13 tillader jeg mig herved allerærbødigst at tilstille Deres Høivelbaarenhed en Udstykningsberegning med tilhørende Bilage over Christen Andersens Gaards Jorder Matr. N^o 2a i Lemb Bye, Hellevad Sogn, bedende Dem høigunstigen at ville anbefale Udstykningen og indsende Documenterne til Indenrigsministeriets Approbation.
Vadumtorp den 26^{de} November 1852, Allerærbødigst P.L. Birk.

Høivelbaarne Her. Amtmand Esbensen, Ridder af Dannebroke.

Nr. 710

Taxationsprotocollen for Dronninglund Herred har jeg herved den Fornøielse at tilstille Deres Velædelhed – Af de paa Folio 42 til 47 inclusive anførte 6 Taxationsforretninger udbeder jeg mig Afskrifter meddeelt snarest mueligt. – Betalingen for samme 1 rbd. 8 sk. vil De finde indlagt foran i Protocollen.
Vadumtorp den 2^{den} December 1852, ærbødigst P.L. Birk.

S:T: Hr. Gaardeier Nielsen til Nørre Knuden – Hermed en Taxations Protocol mærket Adresse.

NB det blev forglemt at skrive Betalt – dette skal erindres til næste Gang at faae oprettet – ikke Betalingen blev krævet og er siden sendt – B.

(Skrevet i margenen: ”Disse to Breve (Nr. 710 og 711) er af en Feiltagelse indførte i denne Bog i stedet for i Conseptbogen for Breve”)

Nr. 711

Kjære Her. Justitsraad

Ifølge Deres meget ærede Skrivelse af 29^{de} f. M. som jeg modtog i Gaar ved min Hjemkomst fra en Forretningsreise melder at Deres Søn Hr. Landmaaler Hvass ikke har tilskrevet mig om Anders Bundgaards udstykning der ellers sikkert skulde have været fuldført; men den skal nu aldeles uopholdelig blive tilendebragt om nogle faa Dage; Imidlertid er jeg dog gandske uventet stødt paa en Hindring som let kan foraarsage nogle Dages Forsinkelse idet at den nye Amtstuefuldmægtig nægter at meddele mig Attest om Hartkornet og Gammelskatter for Fæstegods; han bemærker

nemlig at disse Attester, ifølge Forordningen af 24^{de} Juni 1840 § 12 skal meddeles af Godseieren. I Anledning heraf beder jeg ærbødigst at Her. Justitsraaden vilde være af den Godhed med allerførste Post at meddele mig Attest om Hartkornet og Gammelskatten for bemeldte Gaard Matr. N^o 22 i Bælum saavel som for den til Gaarden hørende Deel af Matr. N^o 71, nemlig N^o 71e. – Saa hastig som jeg kan faae denne Attest skal Forretningen uopholdelig blive fuldført og Dem tilstillet. Gid De og Deres maa befinde Dem saa vel som det ønskes Dem af Deres med sand Høiagtelse fra. Vadumtorp den 2^{den} December 1852, givne P.L. Birk.

(Skrevet i margenen: ”Disse to Breve (Nr. 710 og 711) er af en Feiltagelse indførte i denne Bog i stedet for i Conseptbogen for Breve”)

Nr. 712

Aalborg Amt, Kjær Herred, Hammer Sogn Langbroe Kro den 27^{de} December 1852.

Peder Pedersen, Selveiergaardmand ansøger underdanigst om Approbation paa Delingen af Jorderne Matr. N^o 46 som han har kjøbt i Interessentskab med sine Naboer, men som han dog staar ene anført for i auktionsprotocollen.

Til Indenrigsministeriet

Under 7^{de} April dette Aar blev de saakaldte ”Bedesteder” Matr. N^o 46 af Østbjerg og Brødland i Hammer Sogn solgt ved offentlig Auction hvorved jeg blev høistbydende og blev Eiendommene tilslaaet. Imidlertid vare mine Naboer Jens Jensen, Jens Sørensen og Jørgen Jørgensen, der ligesom jeg havde Jorder der grændsede til fornævnte Bedesteder ligesaa ivrige Liebhaveere til den som jeg, og det var derfor aftalt imellem os, at naar jeg blev høistbydende skulde mit Bud gjelde os alle fire, og at vi skulde være enige om at bekoste en lovlig Deling af den udført imellem os. Denne Deling have vi nu iværksat paa den Maade som vel syntes at være bedst tjent med og Hartkornets Deling have vi ladet udføre ved Justitsraad og Stiftslandinspecteur Birk, og i det jeg herved underdanigst fremsender Hartkornsberregningen med tilhørende Korter og øvrige befalede Bilage ansøger jeg underdanigst om det høie Ministeriums naadigste approbation paa Udstykningen, underdanigst Peder Pedersen.

Conciperet af Stiftslandinspecteur Birk.

Nr. 713

Det høie Indenrigsministerium har under 18^{de} September dette Aar approberet Omdelingen og Udstykningen af efternævnte Eiendomme i Vedlum Bye Skelund Sogn, nemlig:

	Hartkorn				Gl. skat
	Td.	Skp.	Fk.	alb.	
Matr. N ^o 20 som staar for	4			2 ¼	19 rbd. 43 sk.
(Matr. N ^o) 27 (som staar for)	4	1	2	½	21 rbd. 83 sk.
(Matr. N ^o) 29 (som staar for)	4		2	1 ¾	21 rbd. 91 sk.
(Matr. N ^o) 43 (som staar for)	1	4	2		7 rbd. 85 sk.

Saaledes:

Matr. N^o 20 a Hovedparcellen beholder Jens Christensen Kudsk.

	3	7	1	1 ¾	18 rbd. 93 sk.
--	---	---	---	-----	----------------

} 54 }

(Matr. N ^o) 20b				2	$\frac{3}{4}$	
(Matr. N ^o) 27a	Hovedparcel Thomas Andersen	4		2	$2\frac{3}{4}$	22 rbd. 2 sk.
(Matr. N ^o) 29c				1	2	
(Matr. N ^o) 20c					$2\frac{3}{4}$	} 6 rbd. 30 sk.
(Matr. N ^o) 27b	Hovedparcel Christen Christensen Hvilsom			3	$\frac{3}{4}$	
(Matr. N ^o) 29b				3		
(Matr. N ^o) 43a		1			2	
(Matr. N ^o) 29a	Hovedparcel Anders Axelsen	3	5	1	$1\frac{1}{2}$	19 rbd. 71 sk.
(Matr. N ^o) 29d	bliver at bebygge inden 2 Aar eller					} 4 rbd. 15 sk.
	at forenes med anden beleiligt beliggende Eiendom			2	$1\frac{1}{4}$	
(Matr. N ^o) 43b				4	1	1

Men for at kunne realisere det imellem Anders Axelsen og Christen Christensen Hvilsom gjorte Magelæg af Matr. Lt. 20c 29b og 29c som tilhører Anders Axelsen, men som han afstaaer og skal bortskjøde til Christen Christensen Hvilsom, og Matr. N^o 43b der tilhører Christen Christensen Hvilsom og skal af ham til vederlag bortskjødes til Anders Axelsen, er det nødvendigt at faa Gammelskatten for disse forskjellige Matriculs særskilt opgivet for at kunne anføre den i Skjøderne. I mine indsendte udstykningsberegninger af 31^{de} December 1851, over før anførte Matr. N^o 29 og 43 i Veddum er Matr. N^o 29b anført for Gammelskat 49 sk. og Matr. N^o 43b anført for Gammelskat 2 rbd. 71 sk. og Matr. N^o 29d som derved agtes forenet har gl. skat 1 rbd. 40 sk.; men for Matr. N^o 20c og 27b er Gammelskatten saavel som Hartkornet udregnet i Ministeriet og kan ikke af mig opgives. - For nu at blive istand til at udfærdige Magelæggsdocumenterne i børig Orden, har Vedkommende anmodet mig om paa nye at foredrage Sagen for det høie Ministerium med underdanigst Bøn om at erholde Gammelskats Fordeling specielt meddeelt. Vadumtorp pr. Aalborg den 27^{de} December 1852, Underdanigst P.L. Birk Stiftslandinspecteur.

Til Det Høie Indenrigsministerium i Kjøbenhavn.

(I margenen: ”expederet den 27^{de} Dec. 1852”)

Nr. 714

I Henhold til Forordningen af 3^{die} December 1819 § 13 tillader jeg mig herved allerærbødigst at tilstille Deres Høivelbaarenhed en Udstykningsforretning med tilhørende Bilage for Peder Pedersen ved Langbrokro i Hammer Sogn til udbedende højgunstigst Anbefaling og Indsendelse til Indenrigsministeriet.

Vadumtorp den 28^{de} December 1852, allerærbødigst P.L. Birk.

Høivelbaarne Her. Kammerherre Stiftamtmand v. Stemann, Commandeur af Dannebrog og Dannebrogsmænd.

(I margenen: ”expederet den 28^{de} Decbr. 1852”)

Nr. 715

Under Dags Dato har jeg gjort Forestilling til Ministeriet om det formentlig Mangelfulde i den under 18^{de} September dette Aar meddeelte Approbation paa Udstykningen af Anders Axelsens og Christen Christensen Hvilsoms Gaarde i Veddum, med Hensyn til at Gammelskatten ikke er anført

særskilt for hver Parcel for sig saaledes som den fandtes fordeelt i min Udstykningsberegninger idet jeg nemlig har yttret at det vanskeliggjorde det for Vedkommende at udstæde Magelægsskjøderne i lovlig Form og jeg bad derfor om at erholde Gammelskatsfordelingen specielt meddeelt. – Om Ministeriet nu vil opfylde denne Begjæring eller ei ved jeg ikke; imidlertid er jeg ved nøiere Eftertanke og Overveielse af Sagen kommet til det Resultat at der dog ikke kan være noget i veien for at udstæde Skjøderne efter den Fordeling der er meddeelt i Approbationen, thi jeg skjønner ikke at der kan være noget til Hinder for at tinglæse et Skjøde paa en Parcel der har sit bestemte særskilte Hartkorn naar det tilføies i Skjødet at Gammelskatten er ved Ministeriet sammenlagt med Gammelskatten for den eller de andre Parceller som findes i Approbationen – Saaledes vil det i det Skjøde som Anders Axelsen skal udstæde til Christen Christensen Hvilsom paa Matr. N^o 20c, 27b og 29b kunne hedde: Parcel Matr. N^o 20c med Hartkorn 2 $\frac{3}{4}$ alb., Matr. N^o 27b med Hartkorn 3 Fk. $\frac{3}{4}$ alb. og Matr. N^o 29b med Hartkorn 3 Fk., alle tre Parceller indbefattede under den for Gaarden Matr. N^o 43a anførte Gammelskat 6 rbd. 30 sk. og for Matr. N^o 43b som Christen Christensen Hvilsom skal til Vederlag skjøde til Anders Axelsen kunde det hedde at Parcellen Matr. N^o 43b har Hartkorn 4 Skp. 1 Fk. 1 alb. og Gammelskat i Forening med Matr. N^o 29d, 4 rbd. 15 sk. Vil man derhos tilføie at Sammenlægningen af Gammelskatten er foretaget ved Ministeriet saa vil der formentlig være saa meget mindre til Hinder for Skjødernes Tinglæsning; thi det er mig ikke bekjendt at der existerer noget Paabud om at Gammelskatten nødvendig skal være særskilt – særdeles naar det saaledes som her er Tilfældet, at det bliver en og samme Mands Eiendom for hvilke de forskjellige Gammelskats dele bliver forenede. - Brevet til Sognefogden i Skelund og de 6 Korter som Her. Landmaaler Hass lovede mig med samme, følger herved tilbage.
Vadumtorp den 27^{de} December 1852, ærbødigst P.L. Birk

S:T: Hr. Fuldmægtig Schellerup.

(*Skrevet i margenen:* ”afsendt den 29^{de} Decbr. 1852” – ”Dette private Brev er urigtig bleven indført i denne Bog, da det ikke er nogen Ansøgning”)

Nr. 716

Efter Begjæring af Kjøbmand C. Brix i Aalborg, som Eier af Skoven paa en Englod under Hals Præstegaard der eier Græsningen, har jeg foretaget Udstykning saaledes som hosfølgende udstykningsdocumenter udviser. Paa den hermed følgende Delingsplan, som blev antaget af de Vedkommende Brugere og hvorefter Delingen er udført, har Sognepræsten Hr. Hass erklæret sig tilfreds med den afsatte Deling, og saadant, som jeg tør haabe at den høie Stiftsøvrighed ikke finder noget imod Forretningen at erindre, da tillader jeg mig allerærbødigst at udbede mig høisammes endelige Stadfæstelse af Delingen for det beneficerede Godes vedkommende meddeelt paa Delingsplanen.
Vadumtorp den 13^{de} Januar 1853 allerærbødigst P.L. Birk.

Til Den høie Stiftsøvrighed i Aalborg.

Nr. 717

Hjørring Amt, Hvetbo Herred, Saltum Sogn, Torpet By den 4^{de} Februar 1853.

Frederik Nielsen Selveier Gaardmand ansøger underdanigst om Approbation paa Delingen af Fælledslodden Matr. N^o 12c, og om at faa Gammelskatten fordelt paa Parcellerne efter Matriculstaxterne.

Til Indenrigsministeriet

Under min Gaard Matr. N^o 12a i Torpet Bye Saltum Sogn, har fra umindelige Tider været brugt en ubeboet Jordlod hvoraf en saare liden Deel tilhører Morten Christensen under hans Gaard Matr. N^o 12b af denne Eiendom som er beliggende paa tre forskjellige Steder har jeg solgt Agerlodden til Bertel Larsen som er i Færd med at bebygge den. Græsningslodden, som jeg har opdyrket agter jeg selv at beholde og den mindre Lod som tilhører Morten Christensen og som stedse har været bragt under hans Gaard Matr. N^o 12b agter han at beholde, og da jeg haaber at naadigst Approbation paa saadan Deling ikke vil vorde mig nægtet saa har jeg i dette Haab ladet eiendommen udstykke paa lovlig Maade i Henseende til Hartkornets Deling; Men da den hører under Gammelskatten for Matr. N^o 12a og 12b og det vilde falde mig alt for beleiligt at lade begge disse Gaardes Jorder opmaale, taxere og beregne for den ubetydelige Deltagelse som disse Parceller kan tilkomme i Gaardernes Gammelskat, saa beder jeg underdanigst om og haaber at der naadigst maatte vises mig den Gunst at faae Gammelskatten paalignet ved Ministeriet efter Matriculstaxterne, og i det jeg herved underdanigst fremsender Hartkornsberegningen med tilhørende Kort og øvrige befalede Bilage ansøger jeg underdanigst om det høie Ministeriums naadigste Approbation paa Udstykningen, underdanigst Frederik Nielsen.

Conciperet af Stiftslandinspecteur Birk.

Nr. 718

Hjørring Amt, Østerhan Herred, Svenstrup Sogn, Neesgaard den 4^{de} Januar 1853.

Jørgen Nielsen Forpagter og Gaardeier ansøger underdanigst om Approbation paa udstykningen af Tørvelodden Matr. N^o 36 af Bratskov Hovedgaards Jorder i Broust Sogn.

Til Indenrigsministeriet

Da jeg iblandt en Deel flere Jordeiendomme har tilkjøbt mig en ubeboet Jordlod Matr. 36 af Bratskou Hovedgaards Jorder som er en Tørvelod, og der er en utallig Mængde Beboere i de nærmeste omliggende Sogne der trænger til Tørvejord som de ikke kan undvære og som de derfor sædvanlig maa hente meget langt borte, saameget mere som Egnen har almindelig Mangel paa Skov, saa har jeg, for at afhjælpe en Deel paa denne Mangel, ladet en tilkjøbt Tørvelod dele i 43 større og mindre Parceller, i Haab om at naadigst Tilladelse til saadan Deling ikke vil blive mig nægtet; og da jeg nu i dette Haab har ladet Parcellerne paa lovbefalet Maade beregne i Hartkorn og Gammelskat og jeg herved underdanigst fremsender Hartkornsberegningen med tilhørende Korter og øvrige befalede udstykningsdocumenter saa ansøger jeg underdanigst om det høie Ministeriums naadigste Approbation paa udstykningen, underdanigst Jørgen Nielsen.

Conciperet af Stiftslandinspecteur Birk.

Nr. 719

I Henhold til Forordningen af 3^{die} December 1819 § 13 tillader jeg mig herved allerærbødigst at tilstille Deres Høivelbaarenhed tvende Udstykningsforretninger, den ene for Gaardeier Forpagter Jørgen Nielsen paa Neesgaard i Østerhan Herred og den anden for Selveier Gaardmand Frederik Nielsen i Torpet i Saltum Sogn; hvilke Forretninger jeg allerærbødigst beder at Deres Høivelbaarenhed gunstbehageligen vilde anbefale til Indenrigsministeriet. Vadumtorp de 4^{de} Januar 1853, allerærbødigst P.L. Birk.

Høivelbaarne Her. Amtmand Esbensen, Ridder af Dannebrog.

Nr. 720

Aalborg Amt, Kjær Herred, Sundbye Sogn og Bye den 4^{de} Januar 1853.

Bertel Larsen Holt Gaardeier ansøger underdanigst om approbation paa udstykningen af sin ubeboede Jordlod paa Lindholm Byes Mark.

Til Indenrigsministeriet

Under den mig tilhørende ubeboede Jordlod Matr. N^o 3b, der er beliggende paa 4 forskellige Steder hører en Kjærlod hvor der findes Pottemagerleer og som i mange Aar har været bortleiet til Fæstegaardmand paa Vang Gods Niels Søndergaard i Nørhalne Bye der ved sin Søn Jens Christian Nielsen har drevet en Pottemagerfabrik hvortil han har hentet Leeret fra denne Lod; den han (?) Sønner imidlertid ønskede at faae Eiendomsret til Lodden og at flytte Fabrikken hen paa Lodden saa har jeg nu solgt ham den i Haab om at Tilladelse dertil efter Omstændighederne ikke vil vorde mig nægtet; og da jeg nu i dette Haab har ladet Parcellerne paa lovbefalet Maade beregne i Hartkorn og Gammelskat og jeg herved underdanigst fremsender Hartkornsberegningen med tilhørende befalede Bilage saa ansøger jeg underdanigst om det høie Ministeriums naadigste Approbation paa Delingen, underdanigst Bertel Larsen Holt.

Conciperet af Stiftslandinspecteur Birk.

Nr. 721

Til Gaarden Matr. N^o 7a i Smedie By, Bælum Sogn, Helligum Herred, Aalborg Amt hører en fraliggende Tørvelod østlig for Byen ved Vildmosen. Denne særskilt liggende ubetydelige Jordlod, som efter sin Størrelse og Beskaffenhed ikke kan svare til mere end omtrent $\frac{3}{4}$ alb. Hartkorn, har Eieren Christen Andersen Bundgaard solgt til Selveierhuusmand Christen Jensen, til at forenes med dennes Selveierhuus Matr. N^o 6b nordligst i Smedie By, og da begge de Vedkommende, Sælgeren saavelsom Kjøbereren for mig have andraget at de ønske at faae denne Lod beregnet i Hartkorn og Gammelskat efter Matriculstaxterne og derhos anmodet mig om paa deres Vegne at drage Omsorg for at saadant kunde skee; saa tillader jeg mig herved underdanigst at bede det høie Ministerium om at Parcellen Matr. No 17m(?) som findes betegnet paa det herved følgende Kort, maatte blive beregnet i Hartkorn og Gammeltakst efter Matriculstaxterne, og at dette i Henhold til Loven af 4^{de} Juli 1850 § 4 maatte udføres ved Ministeriet.

Vadumtorp ved Aalborg den 17^{de} Juli 1852, Paa Christen Andersen Bundgaards og Christen Jensens Vegne og efter deres Forlangende, underdanigst P.L. Birk Stiftslandinspecteur.

Til Indenrigsministeriet.

Nr. 722

Deres Velbyrdighed ombedes godhedsfuld at ville det allerførste som Deres Leilighed kan tillade det meddele mig Attest om Hartkorn og Gammelskat for den fælleds Jordlod Matr. N^o 51 i Tylstrup By Aistrup Sogn som tilhører Selveieren Niels Larsen af Folsted og Terkel Nielsen af Kraghede. Vadumtorp den 18^{de} Juli 1852, Ærbødigst P.L. Birk.

S:T. Her. Amtsforvalter Wilstrup i Aalborg.

Nr. 723

Til Gaarden Matr. N^o 1a i Smedie By Bælum Sogn, Helligum Herred, Aalborg Amt, hører en fraliggende Tørvelod østlig for Byen, ved Vildmosen denne særskilt liggende ubetydelige Jordlod, som efter sin Størrelse og Beskaffenhed ikke kan tilkomme mere end omtrent ½ alb. Hartkorn, har Eieren Morten Thomsen solgt til Selveier Christen Jensen Vorre til at forenes med dennes umiddelbart tilgrændsende Eiendom, og da Sælgerens Gaard har Overflødighed af Tørvejord saa at den ikke behøver denne særskilt liggende Lod, og det bidrager til at fremskynde en bedre Anvendelse af Lodderne at den forenes med en umiddelbart tilgrændsende Eiendom, saa vil der formentlig ikke kunde være noget til Hinder for Delingen; og da Sælgeren saavel som Kjøberen for mig have andraget at de begge ønske at faae Parcellen beregnet i Hartkorn og Gammelskat efter Matriculstaxterne, og de derhos have anmodet mig om paa deres Vegne at drage Omsorg for at saadant kunde skee, saa tillader jeg mig herved underdanigst at bede det høie Ministerium om at Parcellen som er den nordre Deel af Matr. N^o 17e, og som findes betegnet paa det hermed følgende Kort, matte blive beregnet i Hartkorn og Gammelskat efter Matriculstaxation, og at dette i Henhold til Loven af 4^{de} Juli 1850 § 4 maatte udføres ved Ministeriet.

Vadumtorp ved Aalborg den 17^{de} Juli 1852, Paa Morten Thomsens og Christen Jensens Vorres Vegne og efter deres Forlangende, underdanigst P.L. Birk.

Til Indenrigsministeriet.

Nr. 724

I analogie med Forordningen af 3^{die} December 1819 § 13 tillader jeg mig herved allerærbødigst at tilstille Deres Høivelbaarenhed tvende Skrivelser med Bilage til Indenrigsministeriet, for Morten Thomsen og Christen Jensen Vorre og for Christen Andersen Bundgaard og Christen Jensen, alle af Smedie Bye, betreffende Parceller som de i Henhold til Loven af 4^{de} Juli 1850 § 4 ønske at faa beregnet i Hartkorn efter Matriculstaxationen bedende dem høigunstigen at ville anbefale disse Skrivelser samt indsende dem med Bilagene til Indenrigsministeriet.

Vadumtorp ved Aalborg den 17^{de} Juli 1852, allerærbødigst P.L. Birk.

Høivelbaarne Her. Kammerherre Stiftamtmand v. Stemann, Commandeur af Dannebrog og Dannebrogsmænd.

Nr. 725

Hjørring Amt, Dronninglund Herred og Sogn, Dronninggaard den 25^{de} Octbr. 1852

Kammerjunker Arenstorff Eier af Dronninggaard Hovedgaard og Gods gjør underdanigst Indberetning om en forandret Inddeling af noget af sit Fæstegods. – Indsendt 27^{de} Octbr. 1852.

Til Indenrigsministeriet

I henhold til Forordningen af 25^{de} Juni 1810 § 10 tillader jeg mig herved underdanigst at indsende tvende Udstyknings eller Hartkornsberegninger med tilhørende Korter in Duplo over tvende mig tilhørende Huuslodder af Dronninggaards Gods Matr. N^o 17a i Bolle Fjerding og Matr. No 42 i Overdorf Fjerding, hvis Jorder for Fremtiden agtes afbenyttede paa den Maade, som medfølgende Udstykningsdocumenter viser. – Idet jeg herved afgiver denne befalede Indberetning, beder jeg

tillige underdanigst om at faae denne Forandring indført i Matriculen, Underdanigst paa S:T: Hr. Kammerjunker Arenstorffs Vegne og efter hans Forlangende, P.L. Birk.

Nr. 726

Hjørring Amt, Dronninglund Herred, Hellevad Sogn Lemb By den 25^{de} Octbr. 1852.

Christen Andersen Selveier Gaardmand, ansøger underdanigst om Approbation paa Udstykningen af sig Gaard i henhold til Forordningen af 3^{die} December 1819 § 17, samt i fornødent Fald dertil at erhverves allernaadigst Bevilling. – Indsendt d.. 28^{de} Octbr. 1852.

Til Indenrigsministeriet

Til den mig tilhørende Gaard Matr. N^o 2a i Lemb By hører flere langt fraliggende Lodder, som jeg paa Grund af deres store Afstand fra Gaarden, ikke seer mig istand til at drive paa en hensigtsmæssig Maade, hvorfor jeg, i Haab om dertil at forundes allernaadigst Tilladelse, har deels solgt og deels agter at afhænde de længst bortliggende af disse Lodder, nemlig en Deel af Udlodden i Parcel N^o 2, som er solgt til Lars Christian Olesen, der har bebygget og beboer den; Resten af Udlodden (Parcellen N^o 3) agter jeg at afhænde ved Auction enten til bebyggelse eller til at forenes med en anden Eiendom. Parcellen N^o 4 er af Gaardens forrige Eier bortarvefæstet og bruges og beboes nu af Skrædder Søren Larsen, og Parcellen N^o 5 er bestemt til at afhændes ved Auction til Forening med en anden Eiendom. I Haab om at det høie Ministerium naadigst vil bifalde denne Deling, har jeg ladet Parcellerne paa anordningsmæssig Maade beregne i Hartkorn og Gammelskat og i det jeg herved tillader mig at fremsende Hartkornsberegningen med tilhørende Korter og øvrige befalede Udstykningsdocumenter, ansøger jeg underdanigst om det høie Ministeriums naadigste Approbation paa Udstykningen eller i fornødent Fald om dertil at erhverves allernaadigst Bevilling, underdanigst Christen Andersen.

Conciperet af Stiftslandinspecteur Birk.

Nr. 727

I henhold til Forordningen af 3^{die} December 1819 § 13 tillader jeg mig herved allerærbødigst at tilstille Deres Høivelbaarenhed en Indberetning om en forandret Fæsteinddeling paa Dronninggaards Gods af Matr. N^o 17a i Bolle Fjerding og Matr. N^o 42 i Overdorf Fjerding, Dronninglund Sogn, ledsage af Hartkorns og Gammelskats Beregninger med øvrige befalede Bilage. - Denne Indberetning beder jeg Deres Høivelbaarenhed gunstbehageligen at ville indsende til Indenrigsministeriet for at faae Forandringen indført i Matriculen. Vadumtorp den 25^{de} October 1852, allerærbødigst P.L. Birk. – Indberetning over Dronninggaards Gods blev Indsendt den 27^{de} October 1852.

Høivelbaarne Hr. Amtmand Esbensen, Ridder af Dannebrog.

Nr. 728

Hjørring Amt, Dronninglund Herred, Hellevad Sogn, Trøderup By den 7^{de} April 1852.

Peder Larsen, Selveier Gaardmand, ansøger underdanigst om naadigst Approbation paa sin Gaards udstykning i Henhold til Forordn. af 3 Decbr. 1819 § 17 samt i fornødent Fald om dertil at erhverves allernaadigst Bevilling.

(Bilag til Conceptbogen for Ansøgninger for 1852)

Til Indenrigsministeriet.

Under den mig tilhørende Gaard Matr. N^o 3 i Trøderup Bye hører et temmelig betydeligt Areal af raa Jord tjenlig til Opdyrkning men formedelst den vidtløftige udstrækning paa hvilken det er beliggende er det mig ikke mueligt at faae det bragt under en hensigtsmæssig Afbenyttelse som en samlet Eiendom; jeg har derfor bestemt mig til at sælge de fjerneste Dele ad Eiendommen i det Haab at naadigst Tilladelse dertil i Henhold til Forordningen af 3^{die} December 1819 § 17 ikke vilde vorde mig nægtet, og da jeg nu har ladet Gaardens Jorder paa lovbefalet Maade udstykke og jeg herved underdanigst fremsender Hartkornsberegningen med tilhørende Korter og øvrige befalede Udstykningsdocumenter, saa ansøger jeg underdanigst om det høie Ministerium naadigste Approbation paa udstykningen i Henhold til det nævnte Lovsted og paa Grund af de anførte Omstændigheder. Skulde imod Formodning naadigst Approbation paa udstykningen ikke kunde meddeles mig efter det nævnte Lovsted, men allernaadigst Bevilling dertil være fornøden da ansøger jeg lige underdanigst om at erhverves en saadan og derefter at faae Udstykningen approberet, Underdanigst Peder Larsen.

Conciperet af Stiftslandinspecteur Birk.

Ligelydende Ansøgning for Matr. N^o 5, Morten Pedersens Gaard i samme Bye.

Nr. 729

I Henhold til Forordningen af 3^{die} December 1819 § 13 tillader jeg mig herved allerærbødigst at tilstille Deres Høivelbaarenhed 2^{de} Udstykningsberegninger med tilhørende Bilage, den ene over Gaardeier Wesenbergs ubeboede Jordlod Matr. N^o 2a af Bjørnkjær i Biersted Sogn og den anden over Selveierhuusmand Lars Christian Larsens ubeboede Parcel Matr. N^o 12 d i Biersted Bye og Sogn. Paa dem begge udbeder jeg højigunstigst Anbefaling og derefter at faae dem indsendt til Indenrigsministeriet. Fremdeles følger en Udstykningsberegning med tilhørende Bilage over Ulsted Byes fælleds Gadejord Matr. N^o 122, som ligeledes ønskes indsendt for at vorde antegnet i Matriculen.

Vadumtorp de 10^{de} April 1852, Allerærbødigst P.L. Birk.

Høivelbaarne Her. Kammerherre Stiftamtmand v. Stemann, Commandeur af Dannebrog og Dannebrogsmænd.

Nr. 730

Til Indenrigsministeriet

I henhold til Forordningen af 25^{de} Juni 1810 § 10 tillader jeg mig herved underdanigst at indberette, at jeg efter Begjæring af Ole Larsen som Eier af Matr. N^o 44 i Als By og N^o 14 af Bønderskoven samt Herman Westphal (forhen Jørgen Eliassen) som Eier af Matr. N^o 41a i Als By og N^o 15a af Bønderskoven i Als Sogn, Hindsted Herred, Aalborg Amt, har foretaget et Magelæg mellem disse Mænds respective, ovennævnte Jorder saaledes som medfølgende Korter og Beregning udviser, men da de magelagte Jorder paa begge Sider have samme Boniterede Størrelse, saa har altsaa dette

Magelæg ifølge det Kongelige Rentekammers Skrivelse af 28^{de} Mai 1825 ingen Indflydelse paa Hartkornet.

Vadumtorp ved Aalborg den 28^{de} Juni 1852, underdanigst B.

Nr. 731

Aalborg Amt, Kjær Herred, Vesterhassing Sogn Gandrup By den 15^{de} August 1852.

Jens Andersen Møll ansøger allerunderdanigst om at forundes allernaadigst Tilladelse til at afhænde Parcellerne N^o 4 og 5 i Matr. N^o 67d i Gandrup By Vesterhassing Sogn, for Gaarden Matr. N^o 16a i samme By Vesterhassing Sogn.

Ved Bevilling ad mandatum dateret 12^{te} forige Maaned er det allernaadigst bleven mig tilladt at udstykke min ubeboede Jordlod Matr. N^o 67 i Gandrup By Østerhassing Sogn; Parcellerne N^o 4 og 5 er det dog imidlertid ikke bleven mig tilladt at sælge særskilt, men det er derimod bleven mig paalagt at lade den forblive forenede med Gaarden Matr. N^o 16a, som er beliggende i Vesterhassing Sogn. Da denne Bestemmelse griber saa haardt an paa min Formue at den ligefrem udsætter mig for et Tab af over 200 rbd. som jeg vil faae mindre for disse to Parceller naar jeg skal være forpligtet til at lade dem følge med Gaarden Matr. N^o 16a i stedet for at kunne sælge dem særskilt enten til at forenes med anden beleilig beliggende Eiendom eller til at følge ad samlet til særskilt Bebyggelse, og da de dog, som forhen oplyst i min underdanigste Ansøgning af 5^{te} Februar dette Aar, hører til et andet Sogn Østerhassing og aldrig tilforn har havt nogen Forpligtelse paa sig til at forblive forenede med Matr. N^o 16a i Vesterhassing Sogn, saa vover jeg i allerdybeste underdanighed at bønfalde om at forundes allernaadigst Tilladelse til at maatte sælge disse to Parceller særskilt hver for sig ligesom de findes beregnede i den forhen indsendte Udstykningsberegning som Parcellerne N^o 4 og 5 hvorover jeg atter tillader mig her at lade følge de tvende Parcel Korter som ere paategnede Matr. N^o 67d, da det som sagt griber saa haardt ind i min oekonomiske Forfatning at det virkelig er bleven til en Velfærds Sag for mig at faae denne Tilladelse, saa vover jeg allerunderdanigst paa de anførte Grunde at haabe at forundes allernaadigst Bønhørelse, allerunderdanigst Jens Andersen Møll.

Conciperet af Stiftslandinspecteur Birk.

Hoslagt Ansøgning med Bilage for Jens Andersen Møll i Gandrup tillader jeg mig allerærbødigst at lade Deres Høivelbaarenhed højgunstigst at ville anbefale til Indenrigsministeriet.

Vadumtorp den 15^{de} August 1852, Allerærbødigst P.L. Birk.

Høivelbaarne Hr. Kammerherre Stiftamtmand v. Stemann, Commandeur af Dannebrog og Dannebrogsmænd.

(I margenen står der: ”Stemann 15^{de} August 1852”)

Nr. 732

Til Indenrigsministeriet

I Henhold til det høie Indenrigsministeriums Skrivelse til Amtet af 7^{de} August dette Aar har jeg nu forandret udstykningen af Anders Jensens Gaards Jorder, Matr. N^o 1a og b, der udgjør Hovedparcellen af Gaarden Myelunds med Approbation af 26^{de} Juni 1847 udstykkede Jorder i Jerslev Sogn, derhen at Hovedparcellen nu er udlagt til en Tønde Hartkorn, og i det jeg herved atter fremsender udstykningsdocumenterne tillader jeg mig paa Anders Jensens Vegne og efter hans Begjæring underdanigst at bede om, at hans under 9^{de} Marts dette Aar indgivne underdanigste

ansøgning om Approbation paa sin Gaards udstykning nu maatte komme i betragtning til naadigst Bønhørelse, underdanigst P.L. Birk Stiftslandinspecteur.

Nr. 733

I Henhold til Forordningen af 3^{die} December 1819 § 13 tillader jeg mig herved underdanigst at tilstille Deres Høivelbaarenhed udstykningsdocumenterne over Gaarden Myelund i Jerslev Sogn, der nu ere forandrede til Overensstemmelse med Indenrigsministeriet Skrivelse til Deres Høivelbaarenhed af 7^{de} August dette Aar, hvorefter jeg tillader mig allerærbødigst at bede Deres Høivelbaarenhed gunstigst at ville anbefale udstykningen til naadigst Approbation. Vadumtorp den 15^{de} November 1852, Allerærbødigst P.L. Birk.

Høivelbaarne Hr. Amtmand Esbensen, Ridder af Dannebrog.

Nr. 734

I henhold til Forordningen af 3^{die} December 1819 § 13, tillader jeg mig allerærbødigst at tilstille Deres Høivelbaarenhed tvende udstykningsforretninger med Bilage nemlig over Niels Romdrup Parcel paa Clausholm Mark og over Christen Christensen Napstjerts Gaard Matr. N^o 25a i Lyngsaae bedende Dem høigunstigst at ville anbefale disse Udstykninger samt indsende Documenterne til Indenrigsministeriets approbation. Vadumtorp den 20^{de} November 1852, Allerærbødigst P.L. Birk.

Høivelbaarne Her. Amtmand Esbensen, Ridder af Dannebrog.

Nr. 735

Hjørring Amt, Hvetbo Herred, Ingstrup Sogn og By den 31^{de} December 1852.

Søren Christensen Baare Gaardmand ansøger underdanigst om approbation paa sin i arvefæste tilkjøbte Gaards udstykning.

Til Indenrigsministeriet

Da jeg i indeværende Aar har paa Arvefæste tilkjøbt mig den Gaard Matr. No. 3 og 32d i Ingstrup By og Sogn som jeg hidtil har beboet som simpel Fæster, og jeg ved denne Handel har paadraget mig Forpligtelser som jeg ikke kan opfylde naar jeg skulde beholde den hele Eiendom samlet, saa har jeg i Haab om at det naadigst maatte tillades mig, solgt en Deel af de fjerneste Jorder i Parcellen især til at forene med andre mere beleiligt beliggende Eiendomme, og da jeg nu i det nævnte Haab har ladet Parcellerne paa lovbealet Maade beregne i Hartkorn og Gammelskat, og jeg herved underdanigst fremsender Hartkornsberegningen med tilhørende Korter og øvrige befalede udstykningsdocumenter saa ansøger jeg underdanigst om det høie Ministeriums naadigste Approbation paa Udstykningen i Henhold til Forordningen af 3^{die} December 1819 §17; dog dersom naadigst Approbation paa udstykningen ikke kan meddeles efter det nævnte Lovsted men allernaadigst Bevilling dertil skulde være fornøden, da vover jeg lige underdanigst at bønfalde om at erhverves denne uden Betaling i Betragtning af de anførte Omstændigheder; dog dersom den Gunst ikke kan forundes mig da er jeg, i hvor besværligt det end falder mig, villig til at udrede den sædvanlige Betaling eftersom det er en sand Velfærds Sag for mig at faa Udstykningen approberet, underdanigst Søren Christensen Baare

Nr. 736

Aalborg Amt, Kjer Herred, Hvorup Sogn og By den 31^{de} December 1852.

Niels Pedersen Piilen Arvefæster under Rødslette Gods, ansøger underdanigst om Approbation paa sin Gaards udstykning i Henhold til Forordningen af 3^{die} December 1819 § 17 og i fornødent Fald om dertil at erhverves allernaadigst Bevilling.

Til Indenrigsministeriet

Da jeg formedelst Svagelighed ikke er i stand til selv at dyrke og drive min Arvefæstegaard af Rødslette Gods Matr. N^o 14a og 51a i Hvorup By og Sogn, saa godt som jeg ønskede, især formedelst Jordernes adspredte Beliggenhed, saa har jeg afskaaret Hovedparcellen til min Søn Lars Nielsen og forbeholdt mig til bebyggelse Kjærlodden Matr. N^o 51a som er fortrinlig skikket til Dyrkning men som ikke ligger beleilig til at dyrke under Gaarden. – Udlodden Matr. N^o 14a med tilgrændsende Hedelod Matr. N^o 51a som er særdeles fortrinlig egnet til at udgjøre et særskilt Jordbrug til Bebyggelse ønsker min Søn at maatte afhænde ved Auction til saadan bestemmelse; og da jeg haaber at naadigst Tilladelse hertil i Henhold til Forordningen af 3^{die} December 1819 § 17 ikke vil vorde mig nægtet, saa har jeg nu i dette Haab ladet Parcellerne paa lovbefalet Maade beregne i Hartkorn og Gammelskat, og i det jeg herved underdanigst fremsender Hartkornsberegningen med tilhørende Korter og øvrige befalede udstykningsdocumenter saa ansøger jeg underdanigst om det høie Ministeriums naadigste Approbation paa Udstykningen i Henhold til det nævnte Lovsted og paa Grund af de anførte Omstændigheder. Skulde imod Formodning naadigst Approbation paa Udstykningen ikke kunde meddeles mig efter det nævnte Lovsted, men allernaadigst Bevilling dertil være fornøden, da vover jeg lige underdanigst at Bønfalde om at erhverves denne uden Betaling især med Hensyn til at det er raa Jorder der ved udstykningen vil komme under hensigtsmæssigere Dyrkning end der rimeligt kan skee i Forbindelse med Gaarden; dog dersom den gunst at faae Bevillingen uden Betaling ikke kan forundes mig, da er jeg i hvor svært det end vil falde mig, villig til at præstere det sædvanlige Gebyr 14 ½ rbd. for at faae udstykningen endelig approberet, underdanigst Niels Pedersen Piilen.

Conciperet af Stiftslandinspecteur Birk.

Nr. 737

Aalborg Amt, Kjær Herred, Sundby Sogn, Nørre Sundby den 31^{die} December 1852.

Peder Christensen Bak ansøger underdanigst om Approbation paa Delingen af Havepladsen Matr. N^o 82a

Til Indenrigsministeriet

Den mig nu tilhørende Haveplads Matr. N^o 82a i Nørre Sundby som jeg har bebygget og beboer er deelt i tvende Dele ved en over samme i Øst og Vest løbende Gangsti som jeg ikke kan lægge af; paa den nordre Deel er et Huus som jeg har solgt i tvende Dele til Smeden Martinus Nielsen og Frederik Arenholdt der begge trængte til beboelsesleilighed, saaledes at den førstnævnte har faaet den vestre Deel og sidstnævnte den østre Deel og selv har jeg opført min Bolig paa den søndre Deel, og da jeg nu har ladet denne Eiendom dele paa lovlig Maade og jeg herved underdanigst fremsender Hartkornsberegningen med tilhørende Korter og øvrige befalede

udstykningsdocumenter saa ansøger jeg underdanigst om det høie Ministeriums naadigste Approbation paa Delingen, underdanigst Peder Christensen Bak.

Conciperet af Stiftslandinspecteur Birk.

Nr. 738

Hjørring Amt, Østerhan Herred, Broust Sogn og By den 31^{de} December 1852.

Bertel Pedersen Selveier Huusmand ansøger underdanigst om Approbation paa Delingen af sin Huuslod.

Til Indenrigsministeriet

Til mit Huus Matr. N^o 49 i Broust som jeg beboer hører en langt fraliggende Kjærlod som er fortrinlig skikket til Opdyrkning, men som jeg formedelst den lange Frastand ikke seer mig istand til at faae opdyrket og behandlet paa en hensigtsmæssig Maade; denne Lod har jeg derfor solgt til Kjøbmand Jacob Nørgaard i Broust til at forenes med den ham tilhørende Lod Parcellen N^o 2 af Matr. N^o 51 som han har bebygget, og da jeg nærer det Haab at Tilladelse til denne Deling ikke vil vorde mig nægtet saa har jeg i dette Haab ladet Parcellerne paa lovbefalet Maade beregne i Hartkorn og Gammelskat og i det jeg herved underdanigst indsender Hartkornsberegningen med tilhørende Korter og øvrige befalede Udstykningsdocumenter ansøger jeg underdanigst om det høie Ministeriums naadigste Approbation paa Delingen, underdanigt Bertel Pedersen.

Conciperet af Stiftslandinspecteur Birk.

Nr. 739

Hjørring Amt, Østerhan Herred, Broust Sogn og By den 31^{de} December 1852.

Niels Christian Jensen Selveier Huusmand ansøger underdanigst om approbation paa Delingen af sin Huuslod.

Til Indenrigsministeriet

Til mit Huus Matr. N^o 50 i Broust hører en langt fraliggende Kjærlod som er fortrinlig skikket til Opdyrkning, men som jeg formedelst den lange Afstand fra Huset ikke vil kunde faa behandlet paa tilbørlig Maade; denne Lod har jeg solgt til Kjøbmand Jacob Nørgaard, som derpaa har opsadt et Pakhuus og da jeg nærer det Haab at Tilladelse til denne Deling ikke vil vorde mig nægtet saa har jeg i dette Haab ladet Parcellerne paa lovbefalet Maade beregne i Hartkorn og Gammelskat, og i det jeg herved underdanigst fremsender Hartkornsberegningen med tilhørende Korter og øvrige befalede Udstykningsdocumenter ansøger jeg underdanigst om det høie Ministeriums naadigste Approbation paa Delingen, underdanigst Niels Christian Jensen.

Conciperet af Stiftslandinspecteur Birk.

Nr. 740

I henhold til Forordningen af 3^{die} December 1819 § 13 tillader jeg mig herved allerærbødigst at tilstille Deres Høivelbaarenhed en Udstyknings Beregning med tilhørende Bilage over Selveier

Huusmand Peder Christensen Baks Have og Bygningsplads Matr. N^o 82a i Sundbye Bye og Sogn, Kjær Herred som jeg allerærbødigst beder at Deres Høivelbaarenhed høigunstigst vilde anbefale til Indenrigsministeriet.

Vadumtorp den 23^{de} Januar 1853, allerærbødigst P.L. Birk.

Høivelbaarne Hr. Kammerherred Stiftamtmand v. Stemann, Commandeur af Dannebrog og Dannebrogsmænd.

(skrevet i margenen: ”Indsendt 24 Januar 1853”)

Nr. 741

I henhold til Forordningen af 3^{die} December 1819 § 13 tillader jeg mig herved allerærbødigst at tilstille Deres Høivelbaarenhed 5 Udstykningsberegninger med tilhørende befalede Bilage nemlig for Selveiergaardmand Søren Christensen Baare i Ingstrup, Jacob Nørgaard i Broust over hans Gaard i Attrup By, Torslev Sogn, for Christens Simonsen i Beistup, for Huusmand Bertel Pedersen i Broust og for Huusmand Niels Christian Jensen sammesteds, bedende Dem høigunstigst at ville anbefale disse Udstykninger og indsende Documenterne til Indenrigsministeriets Approbation. Vadumtorp den 2 Februar 1853, allerærbødigst P.L. Birk.

Høivelbaarne Hr. Amtmand Esbensen R. af D.

Nr. 742

Til Indenrigsministeriet

Efter Begjæring af Kjøbmand C. Brix i Aalborg som eier af Skoven paa en Englod der tilhører Præsteembedet i Hals By og Sogn, Kjær Herred, Aalborg Amt har jeg foretaget Skovudskiftning efter Forordningen af 27^{de} September 1805, og i det jeg herved underdanigst fremsender udstykningsberegningen med tilhørende Kort in Duplo samt Taxationsforretning og Delingsplan tillader jeg mig derhos paa Vedkommendes Vegne og efter deres Forlangende at gjøre den befalede Indberetning bedende om at faae det Fornødne derom indført i Matriculen. Vadumtorp den 2^{den} Februar 1853, underdanigst P.L. Birk.

Nr. 743

I Henhold til Forordningen af 3^{die} December 1819 § 13 tillader jeg mig herved allerærbødigst at tilstille Deres Høivelbaarenhed en Udstykningsberegning med tilhørende Bilage for Bertel Larsen Holt i Nørre Sundbye som jeg allerærbødigst beder at Deres Høivelbaarenhed høigunstigst vilde anbefale til Indenrigsministeriet. – Ligeledes tillader jeg mig allerærbødigst at lade følge en underdanigst Indberetning til Indenrigsministeriet angaaende en Skovudskiftning i Hals, der ønskes indsendt for at det fornødne derom kan vorde indført i Matriculen. Vadumtorp den 5^{te} Februar 1853, Allerærbødigst P.L. Birk.

Høivelbaarne Hr. Kammerherre Stiftamtmand v. Stemann, Commandeur af Dannebrog og Dannebrogsmænd.

Nr. 744

Hjørring Amt, Dronninglund Herred, Hellevad Sogn, Hellum Bye den 14^{de} Marts 1853.

Anders Jensen, køber af hidtilværende Jens Christian Larsens Fæstegaards Jorder af Dybvad Gods ansøger underdanigst om Approbation paa denne sin tilkøbte Gaards Udstykning.

Til Indenrigsministeriet

Da jeg har tilkøbt mig min Faders Jens Christian Larsens hidtilværende Fæstegaards Jorder af Dybvad Gods, Matr. N^o 5 i Hellum Bye og jeg for at opfylde de ved denne Handel indgaaede Forpligtelser har fundet mig foranlediget at sælge en Deel af de fjerneste liggende Jorder deels til min Broder Søren Jensen som har bebygget og beboer samme, deels til Mads Jensen som har bebygget og beboer en Parcel tæt ved Siden af. – Udlodden nordlig, som er bebygget og beboes af Livsfæster Christen Andersen og som ligger ubeleiligt for Gaarden fra hvilken den er adskilt ved en dyb Dal hvor igjennem der løber en Aae, som gjør Forbindelsen med Gaarden besværlig, agter jeg at sælge ved Auction og da jeg haaber at naadig Tilladelse til saadan Udstykning ikke vil vorde mig nægtet saa har jeg nu i dette Haab ladet Parcellerne paa lovbealet Maade beregne i Hartkorn og Gammelskat, og i det jeg herved underdanigst fremsender Hartkornsberegningen med tilhørende Korter og øvrige befalede udstykningsdocumenter ansøger jeg underdanigst om det høie Ministeriums naadigste Approbation paa udstykningen i Henhold til Forordningen af 3^{die} December 1819 § 17 og de øvrige her foran anførte Omstændigheder, underdanigst Anders Jensen.

Conciperet af Stiftslandinspecteur Birk.

Nr. 745

Hjørring Amt, Dronninglund Herred, Hellevad Sogn, Hellum Bye den 17^{de} Marts 1853.

Frederik Pedersen Gjørild køber af hidtilværende Fæster Mads Jensens Gaard af Dybvad Gods Matr. N^o 4 i Hellevad By, og Matr. N^o 35 i Sognets nordlige Deel, ansøger underdanigst om Approbation paa denne sin tilkøbte Gaards udstykning.

Til Indenrigsministeriet

Da jeg har tilkøbt mig Mads Jensens hidtilværende Fæstegaards Jorder Matr. N^o 4 i Hellum imod at have afstaaet til den hidtilværende Fæster Mads Jensen en Deel af Gaardens fjerneste raa Jorder som han har bebygget og beboer, og da jeg haaber at naadigst Approbation paa denne Deling i Henhold til Forordningen af 3^{die} December 1819 § 17, ikke vil vorde mig nægtet saa har jeg i dette Haab ladet Parcellen paa lovbealet Maade beregne i Hartkorn og Gammelskat, ligesom jeg ved samme Leilighed har ladet den langt fraliggende Hedelod Matr. N^o 35 dele i to Dele, hvoraf jeg ønsker at maatte afhænde den fjerneste Deel til at forenes med en mere beleiligt beliggende Eiendom, da den er over 3000 Alen fra Gaarden og derfor ikke ligger beleilig til en bedre Anvendelse end ligesom hidtil at benyttes til Lyngslet og Hedetørv, og hvoraf der til Gaardens Behov er nok i den søndre Deel, og i det jeg herved underdanigst fremsender Hartkornsberegningen med tilhørende Korter og øvrige befalede udstykningsdocumenter ansøger jeg underdanigst om det høie Ministeriums naadigste Approbation paa udstykningen i Henhold til det nævnte Lovsted og paa Grund af de anførte Omstændigheder, underdanigst Frederik Pedersen Gjørild.

Conciperet af Stiftslandinspecteur Birk.

Nr. 746

I Henhold til Forordningen af 3 December 1819 § 13, tillader jeg mig herved allerærbødigst at tilstille Deres Høivelbaarenhed 5 Udstykningsberegninger med tilhørende befalede Bilage, nemlig for Matr. N^o 4 Frederik Pedersen Gjørild og Matr. N^o 5 Anders Jensen begge i Hellum By og Sogn, samt for Matr. N^o 50 Selveierhuusmand Søren Hansen af Ørsøe Fjording, Dronninglund Sogn, for Matr. N^o 5a Selveiergaardmand Thomas Christensen og for Matr. N^o 28a Selveiergaardmand Peder Christian Jørgensen, begge af Strandfjordingen; bedende Dem høigunstigst at ville anbefale disse Udstykninger, og indsende Documenterne til Indenrigsministeriets Approbation.
Vadumtorp den 30 Marts 1853, allerærbødigst P.L. Birk.

Høivelbaarne Hr. Amtmand Esbensen. Ridder af Dbg.

Nr. 747

Hjørring Amt, Dronninglund Herred, Dronninglund Sogn, Gjeraae Bye, den 29^{de} Marts 1853.

Jens Christian Jensen Selveier Gaardmand, ansøger underdanigst om Approbation paa sin Gaards udstykning.

Til Indenrigsministeriet

Fra min Gaard Matr. N^o 5a i Gjeraae Bye har jeg solgt et Stykke Hedejord som kjøberen har bebygget og opdyrket for mange Aar siden og som er beliggende i circa 3000 Alen fra Gaarden og som derfor ikke faldt beleilig til at dyrkes under denne. – Kjøberen Anders Rasmussen har modtaget det som raa Jord og opdyrket det uden Forbindelse med Gaarden, for hvilken det som bemærket ikke falder beleilig; Jeg haaber derfor i Henhold til Forordningen af 3^{die} December 1819 § 17 at naadigst tilladelse til at afhænde denne Parcel ikke vil vorde mig nægtet, og da Kjøberen nu i dette Haab har bekostet Parcellen beregnet i Hartkorn og Gammelskat og jeg herved underdanigst fremsender Hartkornsberegningen med tilhørende befalede Bilage saa ansøger jeg underdanigst om det høie Ministeriums naadigste Approbation paa Udstykningen i Henhold til det nævnte Lovsted og paa Grund af de anførte Omstændigheder. – Det bemærkes at Hovedparcellen vedbliver at være forenet med Matr. N^o 5b med særskilt Hartkorn 1 Fk. ½ (*alb*) og at Gaarden følgelig vedbliver at være over 1 Tønde Hartkorn omendskjønt Parcellen har som nu dyrket Jord modtaget meget mere Hartkorn end det som Matr. N^o 5a var over en Tønde, underdanigst Jens Christian Jensen.

Conciperet af Stiftslandinspecteur Birk.

Nr. 748

Velbaarne hr. Ingenieurcapitain Glahn.

Deres Velbaarenhed ombedes godhedsfuld at ville meddele mig Deres mening om til hvilken Tid De antages at der efter Rimelighed skal kunde tages fat paa Forretningen ved Landeveien, da jeg for mine andre Forretningers Skyld ønskede gjerne at vide det saalænge førend som mueligt. – Dersom Her. Capitainen har faaet Hartkorns Listen fra Amtstuen ønskede jeg ret gjerne at faae den om mueligt med Overbringeren heraf eller i alt Fald det første som det kan skee. (*Der er ikke skrevet mere og ingen underskrift*)

Nr. 749

Hjørring Amt, Hvetbo Herred, Jetzmark Sogn, Kaas Bye d. 9^{de} April 1853.

Selveierne Peder Madsen, Jens Jensen Christensen og Mikkel Christian Christensen Hou ansøger underdanigst om Approbation paa Udstykningen af deres fælleds Gaards Jorder Matr. N^o 11, 50 og 121a, i Henhold til Forordningen af 3^{die} December 1819 § 17 – eller i fornødent Fald, om dertil at forundes allernaadigst Bevilling til Gaardens Nedlæggelse.

Til Indenrigsministeriet

For næsten 30 Aar siden, nemlig ved Skjøde af 4^{de} December 1824 /:tinglæst 8^{de} September 1826 har min Svigerfader Christen Jensen Kjær af Paderup i Forening med Jens Jensen Gade af Sønder Saltum tilkjøbt sig den Eiendom i Kaas By Jetsmark Sogn, som min Svigerfader stedse siden den Tid selv have beboet og brugt indtil han ved Skjøde af 11^{te} Januar 1852 tinglæst 21^{de} samme maaned har overdraget den til mig; den anden Halvdel af Gaarden som Jens Jensen Gade købte i Forening med min Svigerfader har senere tilhørt Poul Pedersen og er nu solgt paa 2^{den} og 3^{die} Haand til Thyboe Jens Jensen Christensen og Mikkel Christian Christensen Hou – Da denne Eiendom sidst har været yderst besværlig at dyrke og drive som en Gaard fordi den har sine Jorder beliggende paa 12 Steder i en meget vidtløftig Afstand fra Gaarden saavel som fra hinanden indbyrdes saa er det alene af den Grund aldeles umueligt at dyrke Jorden saaledes at man kunde i noget klækkeligt Omfang føre sig de i den senere Tid gjorte Forbedringer i Landbruget til Nytte efter som Tiden og arbejdskraften spilder til Unytte ved et befare den lange Vei omkring imellem Lodderne; vi have derfor i Haab om at naadigst Tilladelse eller i fornødent fald allernaadigst Bevilling ikke vil vorde os nægtet ladet Jorden inddele i Parceller til at forenes med andre mere beleiligt beliggende Jorder, og derfor beregner i Hartkorn og Gammelskat; og idet jeg herved underdanigst fremsender Hartkornsberegningen med tilhørende Korter og øvrige befalede udstykningsdocumenter ansøger jeg underdanigst om det høie Ministeriums naadigste Approbation paa Delingen i Henhold til Forordningen af 3^{die} December 1819 § 17. Skulde naadigst approbation paa Delingen ikke kunde meddeles efter det nævnte Lovsted men allernaadigst Bevilling dertil være fornøden da ansøger jeg lige underdanigst om at det høie Ministerium naadigst vilde udvirke at saadan allernaadigst Bevilling maatte forundes os, enten gratis eller i det mindste for en nedsat Betaling som der har været bevilget i andre Egne for Eksempel paa Spøttrup Gods i Viborg Amt, underdanigst Paa Medinteressenternes og egne Vegne Peder Madsen.

Conciperet af Stiftslandinspecteur Birk.

Nr. 750

Det Exemplar af Industriforeningens Kvartalsberetning som Deres Velbhed. have modtaget til min Søn Landmaaler R. F. Birk beder jeg mig behageligen tilsendt; med det som De har modtaget til min yngre Søn Stud. polyt. Birk ønsker han ikke at modtage da han har meldt sig ud af Foreningen for over et halvt Aars siden. Naar der atter sendes mig nogen Deel af de Bøger som jeg har subscriberet paa da beder jeg ret meget om ikke at faae dem lagt sammen saaledes som den Sending jeg fik sidst, under 8^{de} d. M., da jeg langt hellere vil betale den Smule Papir extra som der kan behøves men til at indpakke dem usammenlagte end jeg vil have Læg paa dem som jeg vanskelig kan faae ud igjen.

Hav den Godhed at sende mig en ½ Riis af det bedste Patent conceptpapir.
Vadumtorp den 12^{te} April 1853, ærbødigst P.L. Birk.

S:T: Hr. Boghandler Arntzen.

(skrevet i margenen: ”Dette Brev er af en Feiltagelse indført i denne Bog”)

Nr. 751

Aalborg Amt, Kjær Herred, Hvorup Sogn og Bye den 25^{de} April 1853.

Arvefæsterne Niels Christensen Kudsk, Peder Christensen Kudsk og Niels Christensen Østergaard indberetter underdanigst om at der ved nogle af deres Gaards Jorders foretagne Magelæg, ved hvilken Leilighed Niels Chr. Kudsk og Peder Chr. Kudsk hver for sig har ladet afsætte Parceller paa hvis Afhændelse fra Gaarden ansøges om naadigst Approbation

Til Indenrigsministeriet

Undertegnede Arvefæster af Rødslette Gods, Niels Christensen Kudsk af Matr. N^o 3a & 32, Peder Christensen Kudsk af Matr. N^o 6a & 38 og Niels Christensen Østergaard af Matr. N^o 12a & 47, have foretaget Magelæg med en Deel af vore Gaarders Jorder saaledes, at Niels Christensen Kudsk afgiver til Peder Christensen Kudsk Parcellen N^o 2 af Matr. N^o 3a og Parcellen N^o 2 af Matr. N^o 32 og faar til vederlag derfor af Peder Christensen Kudsk Parcel N^o 2 af Matr. N^o 6a, og af Niels Christensen Østergaard til hvem han har afgivet Parcellen N^o 3 af Matr. N^o 3a faar han til Vederlag Parcellen N^o 2 af Matr. N^o 47. Ved dette Arrangement have vi faaet vores Jorder mere samlede, og for at kunne afbenytte dem saa beqvemt og hensigtsmæssig som mueligt have Niels Christensen Kudsk og Peder Christensen Kudsk udflyttet, eller agte at udflytte deres Gaard fra Byen hen paa de Jorder, som for Fremtiden kommer til at tilhøre hver Gaard for sig; Denne Udflytning har foranlediget at de gamle Gaardspladser med vedliggende Haver i Byen er bleven os ubetydeligt beliggende, og vi have derfor ladet samme beregne i Parceller saaledes: Niels Christensen Kudsk Gaardsplads og Haven i Byen eller Parcellen N^o 4 af Matr. N^o 3a tilligemed Parcellen N^o 3 af Matr. N^o 32 er solgt til Thomas Pottemager til Beboelse, og Peder Christensen Kudsk Gaardsplads og Have i Byen eller Parcellen N^o 3 af Matr. N^o 6a tillige med Parcellen N^o 2 af Matr. N^o 38 er solgt til Thomas Larsen, til at forenes med det ham tilhørende paa Parcellen beliggende jordløse Huus, og i det vi nu have ladet disse Parceller saavel som de magelagte Lodder hver for sig beregne i Hartkorn og Gammelskat, og vi herved underdanigst fremsender Magelægs og Udstyknings Beregningerne med tilhørende Korter og øvrige befalede Udstyknings Documenter, indberetter vi det skeete Magelæg ifølge Forordningen af 25^{de} Juni 1810 § 10, og vover underdanigst at ansøge om naadigst Approbation paa Afhændelsen af de foran benævnte Parceller, Underdanigst Niels Christensen Kudsk, Peder Christensen Kudsk, Niels Christensen Østergaard.

Conciperet af Stiftslandinspecteur Birk.

Nr. 752

Aalborg Amt, Kjær Herred, Hvorup Bye og Sogn den 25^{de} April 1853.

Arvefæster Peder Nielsen ansøger underdanigst om Approbation paa sin Gaards Udstykning, i Henhold til Forordningen af 3^{die} December 1819 § 17.

Til Indenrigsministeriet

Da min, under Rødslettes Gods henhørende Arvefæstegaard Matr. N^o 7a & 39 i Hvorup Bye, hører en Deel ubeleilig for Gaarden beliggende Lodder, som ikke med Fordeel kan dyrkes under samme, eftersom den nærmeste Agerlod er beliggende i over 1000 Alens afstand fra Gaarden. – For at afhjælpe disse Ubeqvemmeligheder har jeg bestemt mig til at udflytte Gaarden paa Agerloden nordøstlig for Byen, hvorved jeg ikke alene undgaar de Ubeleiligheder der er forbunden med at ligge indeklemmt i en Bye, fraskilt sin Jord, men tillige opnaar den Fordeel at min Kjærlod, som er fortrinlig skikket til Opdyrkning, og kuns beliggende omtrent i 400 Alens Afstand vestlig for Agerloden hvorpaa jeg opfører Bygningerne, nu skal komme under hensigtsmæssig cultur, samt at Engloden i Østerengene som jeg ligeledes forbeholder mig, ogsaa bliver mig mere beleilig

beliggende; men for at see mig istand til at udrede de med saadan Udflytning forbundne Bekostninger, og faae Evne til at opdyrke de raae Jorder, har jeg været nødsaget til at sælge Parcellen N^o 3 af Matr. 7a tilligemed Parcellen N^o 3 af Matr. N^o 39 til Jens Christensen som agter at bebygge samme, og ladet Gaardspladsen i Byen, samt Agerlodden i Nyemarken, som begge ved Udflytningen af Gaarden, kommer til at ligge ubeleiligt, beregne hver for sig i Parceller til at afhændes ved Auction og i det jeg nu har ladet disse Parceller beregne i Hartkorn og Gammelskat, og jeg herved underdanigst fremsender Hartkornsberegningen med tilhørende Korter og øvrige befalede Udstyknings Documenter, saa ansøger jeg underdanigst om naadigst Approbation paa Udstykningen i Henhold til Forordningen af 3^{die} December 1819 § 17, underdanigst Peder Nielsen.

Conciperet af Stiftslandinspecteur Birk.

Nr. 753

I henhold til Forordningen af 3^{die} December 1819 § 13 tillader jeg mig herved allerærbødigst at tilstille Deres Høivelbaarenhed 4 Udstykningsberegninger med tilhørende befalede Bilage, nemlig over Matr. N^o 3a & 32, Matr. N^o 6a & 38, Matr. N^o 7a & 39 og Matr. N^o 12 & 47 I Hvorup Bye og Sogn, bedende Dem høigunstigst at ville anbefale og indsende samme til Indenrigsministeriet. Vadumtorp den 26^{de} April 1853, Allerærbødigst P.L. Birk.

Høivelbaarne Her. Kammerherre Stiftamtmand v. Stemann, Commandeur af Dannebrog og Dannebrogsmænd.

Nr. 754

I Anledning af Deres Velbyrdigheds under 10^{de} d. Maaned mig meddelte Skrivelse fra Stiftamtet af 3^{die} d. M., erklæres herved at naar det ikke kan undgaaes da vil jeg i hvor Besværligt det end vil falde mig indløse Bevilling til min Gaards Udstykning end det befalede Gebyr 14 rbd. 48 sk. jeg tillader mig derhos at bemærke at det er af særdeles Vigtighed for mig at faae udstykningen approberet det allersnarest som det kan skee. Hvorup den 15^{de} Mai 1853, Ærbødigst Peder Nielsen.

S:T: Her. Herredsfoged Meinig.

Nr. 755

Ansøgning om Udstykningstilladelse for Ole Hansens Gaard i Jerslev er feilagtig bleven indført i Conceptbogen for Breve.

Nr. 756

Hjørring Amt, Østerhan Herred, Torslev Sogn og By den 23^{de} Mai 1853.

Anders Pedersen, Selveier Gaardmand ansøger underdanigst om approbation paa sin gaards udstykning og i fornødent Fald om dertil at erhverves allernaadigst Bevilling.

Til Indenrigsministeriet

Da Jorderne til min Gaard Matr. N^o 15 i Torslev er beliggende i 7 temmelig vidt fra hinanden adspredt liggende Lodder foruden Gaardens Andeel i Holmens Matr. N^o 62 i Liimfjorden der er skiel for det faste Land ved et Seildyb saa er det ikke mueligt at jeg kan efter min svage pecuniaire Kræfter dyrke det hele samlet saa godt som jeg ønskede; jeg har derfor for længere Tid siden solgt den fjerneste Deel af Hovedlodden til Jens Nielsen, som har bebygget og beboer den – af de øvrige fraliggende Lodder der bestaar af raa Jord tjenlig til Opdyrkning har jeg ladet den sydligste Kjærlod beregne i en Parcel til særskilt at bebygges og at afhændes ved Auction eftersom den ifølge sin Frastand 3400 Alen østlig fra Gaarden ikke kan dyrkes under denne med tilbørlig Fordeel; Englodden i Sødeengen, omtrent 3000 Alen nordøstlig fra Gaarden ønsker jeg ligeledes at maatte afhænde til at forenes med en beleiligere beliggende anden Eiendom ligesom ogsaa den min Gaard tilhørende Andeel i de fælleds Holme Matr. No 62 østlig for Byen i Liimfjorden; og da en stor Deel af de Jorder som agtes afhændet er raae Jord tjenlig til Opdyrkning, som formedelst den store Afstand dog ikke med tilbørlig Fordeel kan dyrkes under Gaarden, saa nærer jeg det Haab i Henhold til Fr. af 3^{die} Decbr. 1819 § 17, at naadigst Tilladelse til denne udstykning ikke vil vorde mig nægtet, og da jeg nu i dette Haab har ladet Parcellerne paa lovbefalet Maade beregne i Hartkorn og Gammelskat og jeg herved underdanigst fremsender Hartkornsberegningen med tilhørende befalede Bilage saa ansøger jeg underdanigst om det høie Ministeriums naadigste Approbation paa Udstykningen. Skulde imod Formodning naadigst Approbation paa udstykningen ikke kunde meddeles mig efter det nævnte Lovsted, men allernaadigst Bevilling dertil være nødvendig, da ansøger jeg lige underdanigst om at erhverves saadan allernaadigst Bevilling som jeg i hvor besværligt det end vil falde mig dog er villig til at indløse med det sædvanlige Gebyhr 14½ rbd. naar der ikke kan erhverves for bedre Kjøb, eftersom det er en Velfærds Sag for mig at faae udstykningen approberet – det er mig ikke bekjendt at Gaarden nogensinde tilforn har været udstykket, underdanigst Anders Pedersen.

Conciperet af Stiftslandinspecteur Birk.

Nr. 757

Hjørring Amt. Østerhan Herred, Torslev Sogn og By den 23^{de} Mai 1853.

Interessentskabseierne Christen Jensen og Peder Jensen ansøger underdanigst om at forundes naadigst approbation paa Delingen af deres fælleds Gaards Jorder uden Hovedparcel af befallet Størrelse og i fornødent Fald om dertil at erhverve allernaadigst Bevilling.

Til Indenrigsministeriet

Da vi i længere Td have eiet Gaarden Matr. N^o 16 i Torslev By paa fælleds Skjøde med lige stor Ret for os begge efter en deling paa langs som vi selv have foretaget men nu er bleven kjede af, fordi Bygningernes beliggenhed er dobbelt ubeiligt som Bolig til to Familier saaledes som hidtil, saa have vi nu bestemt os til at dele saaledes at Christen Jensen, som paa sin Halvdeel af Gaarden overtager sig Hovedparcellens Forpligtelser skal have de Gaarden nærmest beliggende Jorder nemlig Toftelodden den lille Græshave østen for Gaarden, Englodden i Sødeengen, den nærmeste kjærlod som mesten er opdyrket Gaardens Andeel i Torslev Holme og hvad han kan tilkomme mere til sin Halvdeel af Gaarden tillægges ham fra østre Ende af Udlodden. Peder Jensen skal til sin Halvdeel af Gaarden have den vestre Deel af udlodden Parcellerne N^o 3, 4 og 5 som er udlagte i selvstændige Parceller til Bebyggelse ligesom Parcellerne N^o 6 og 7 der bestaar af raa Jord fortrinlig skikket til Opdyrkning ogsaa er bestemt til at udgjøre selvstændige Huuslodder, samt Lodden i Flegum Hede, der er bestemt til at forenes med en beleiligt beliggende anden Eiendom; - Da de 6 Parceller som udgjør Peder Jensens Halvdeel af Gaarden have en saa ufordelagtig beliggenhed fra hinanden at det ikke kunde betale sig for ham at bebygge dem til at dyrke og drive dem samlet saa er de inddelt i veldannede Huuslodder til særskilt Bebyggelse og da den større Deel af dem,

Parcellerne N^o 6 og 7 hører Matr. N^o 22 i Flegum, bestaar af raa Jord fortrinlig skikket til Opdyrkning saa nærer vi det Haab i Henhold til Forordningen af 3^{die} December 1819 § 17 at naadigst Tilladelse til denne udstykning ikke vil vorde os nægtet og for det muelige Tilfælde at Parcellen N^o 2 ikke maa forblive ved Hovedparcellen fordi den ikke gjør noget veldannet Figur i Forening med denne da er den bestemt til enten at forenes med Parcellen N^o 3 eller med en af de andre umiddelbart tilgrændsende Eiendomme ligesom vi og haabe at det naadigst vil bifaldes at Gaardens Andel i Torslev Holme Matr. N^o 62 er bestemt til at forenes med beleiligt beliggende anden Eiendom, og da vi nu i det nævnte Haab har ladet Parcellerne paa lovbefalet Maade beregne i Hartkorn og Gammelskat, og vi herved underdanigst fremsender Hartkornsberegningen med tilhørende Korter og øvrige befalede udstykningsdocumenter saa ansøger vi underdanigst om det høie Ministeriums naadigst Approbation paa Udstykningen i Henhold til det nævnte Lovsted og paa Grund af de anførte Omstændigheder. – Skulde imod Formodning naadigst Approbation paa udstykningen ikke kunde meddeles os efter det nævnte Lovsted, men allernaadigst Bevilling dertil være nødvendig da ansøge vi lige underdanigst om at erhverves saadan allernaadigst Bevilling som vi da er villige til at indløse med det sædvanlige Gebyr 14½ rbd. rede Sølv om den ikke kan faaes for bedre Kjøb, og derefter at faae Udstykningen approberet. Det er os ikke bekjendt, at Gaarden nogensinde før har været udstykket, underdanigst Christen Jensen, Peder Jensen.

Conciperet af Stiftslandinspecteur Birk.

Nr. 758

Hjørring Amt, Østerhan Herred, Trantum Sogn, Bratbjerg Bye den 24^{de} Mai 1853.

Thøger Nielsen, Selveier ansøger underdanigst om Approbation paa sin Gaards udstykning og i fornødent Fald om dertil at erhverves allernaadigst Bevilling.

Til Indenrigsministeriet

Til min Gaard Matr. N^o 10 i Sønder Bratbjerg og Matr. N^o 82 i Nørre Bratbjerg der i alt har Hartkorn 1 Td. 2 ³/₄ alb. hører 7 noget vidt fra hinanden beliggende Lodder hvoraf ikkun omtrent 5½ Tønde Land er dyrket Jord. Resten omtrent 50 Tønder Land er derimod raae Jord for størstedelen tjenlig til Opdyrkning men saa vidt adspredt beliggende at det ikke er muelig at bringe det Hele under hensigtsmæssig Cultur naar det skal forblive under samlet Brug – Jeg har derfor solgt den fjerneste Lod af Matr. N^o 10 til Rasmus Pedersen til Bebyggelse, hvortil jeg i Henhold til Forordning af 3^{die} December 1819 § 17 Haaber at naadigst Tilladelse ikke vil vorde mig nægtet eftersom Lodden er beliggende i omtrent 5400 Alens Afstand østlig fra Gaarden og følgelig ikkun paa saadan Maade kan komme under en hensigtsmæssig Behandling. - Parcellen N^o 2 af matr. N^o 82 som er beliggende i omtrent 8000 Alens Afstand nordvestlig fra Stedet agter jeg at sælge ved Auction, enten til Bebyggelse eller til at forenes med anden mere beleilig beliggende Eiendom; Parcellen N^o 3 af Matr. N^o 82, som er beliggende i omtrent en Miils afstand østlig fra Stedet ønsker jeg ligeledes at afhænde ved auction til at forenes med en mere beleiligt beliggende anden Eiendom, og da jeg tillige eier Jorden Matr. N^o 8 med særskilt Hartkorn 3 Skp. 3 Fk. 1½ alb. som bliver forenet med Stedet, saa at Stedet alligevel vedbliver at være over 1 Tønde Hartkorn og da jeg nu i det nævnte Haab har ladet de anførte Parceller beregne i Hartkorn og Gammelskat paa lovbefalet Maade og jeg herved underdanigst fremsender Hartkornsberegningen med tilhørende befalede udstykningsdocumenter saa ansøger jeg underdanigst om det høie Ministeriums naadigste Approbation paa Udstykningen i Henhold til det nævnte Lovsted og paa Grund af de anførte Omstændigheder. Skulde imod Formodning naadigst Approbation paa udstykningen ikke kunde meddeles mig efter det nævnte Lovsted men allernaadigst Bevilling dertil skulde være nødvendig da ansøger jeg lige underdanigst om at erhverves denne mod halv Gebyr og dersom saadan Moderation endnu ikke kan forundes mig da er jeg villig til i hvor besværlig det end vil falde mig at

betale det sædvanlige Gebyr 14½ rbd. for at faae udstykningen approberet – Det er mig ikke bekjent at Stedet nogensinde før har været udstykket, underdanigst Thøger Nielsen

Conciperet af Stiftslandinspecteur Birk.

Nr. 759

Aalborg Amt, Kjær Herred, Aistrup Sogn, Tylstrup Bye, Kjærsgaard den 25^{de} Mai 1853.

Selveier Gaardmand Jens Christensen ansøger underdanigst om Approbation paa sin Gaards udstykning.

Til Indenrigsministeriet

Til min Gaard Matr. N^o 3a Kjærsgaard kaldet i Tylstrup By, Aistrup Sogn, hvilken Gaard er Hovedparcellen efter Udstykningsberegningen af 22^{de} Novbr. 1818, hører en fraliggende Hedelod, paa hvis østre Ende et jordløst Huus er beliggende, hvilket Huus eie og beboes af Jens Svend Marcussen, til hvem jeg har solgt den omkring Huset beliggende, østre Deel af Hedelodden, og da jeg nu har ladet denne Parcel, paa anordningsmæssig Maade beregne i Hartkorn og Gammelskat, og jeg herved underdanigst fremsender Hartkornsberegningen med tilhørende Korter og øvrige befalede Udstyknings Documenter, saa ansøger jeg underdanigst om at forundes naadigst Approbation paa Udstykningen, Underdanigst Jens Christensen.

Conciperet af Stiftslandinspecteur Birk.

Nr. 760

Aalborg Amt, Kjær Herred Sundbye Sogn, Woerberg Bye den 25^{de} Mai 1853.

Selveier Gaardmand Jens Christensen ansøger underdanigst om Approbation paa Udstykningen af sin Gaards Jorder, i Henhold til Forordningen af 3^{die} December 1819 § 17, eller i fornødent Fald, om dertil at forundes allernaadigst Bevilling.

Til Indenrigsministeriet

Til min Gaard Matr. N^o 4a i Voerberg Bye, Sundbye Sogn som jeg eier og beboer og som er Hovedparcellen af Knud Persens med approbation af 15^{de} Mai 1813 udstykkede Gaards Jorder i Voerberg, hører et Areal raae Jord af circa 35 Tønder Land fortrinlig skikket til dyrkning, hvormed jeg allerede har gjort Begyndelsen, ved at opdyrke den nærmeste særskilt beliggende Deel af Kjærlodden, og en Deel af den længst bortliggende; men da denne Opdyrkning har medtaget en stor Deel Bekostninger uden at jeg derfor har opnaaet den Fordeel slig Forbedring medfører, da Driftscapitalen ikke har været tilstrækkelig til udførelsen af det nødvendige Grøftarbeide paa en hensigtsmæssig og fordeelagtig Maade, solgt den længst fraliggende Deel af Kjærlodden, Parcellen N^o 2, til min Svoger Christen Johan Fogh, som er i færd med at bebygge samme, og i det jeg nu har ladet denne Parcel paa anordningsmæssig maade beregne i Hartkorn og Gammelskat, og jeg herved underdanigst fremsender Hartkornsberegningen med tilhørende Korter og øvrige befalede Udstykningsdocumenter, saa ansøger jeg underdanigst om naadigst Approbation paa Udstykningen i Henhold til Forordningen af 3^{die} December 1819 § 17 og paa Grund af de anførte Omstændigheder. Skulde imod Formodning naadigst Approbation paa udstykningen ikke kunde meddele mig efter det nævnte Lovsted men Bevilling dertil være fornøden da ansøger jeg lige underdanigst om at erhverves saadan allernaadigst Bevilling, enten gratis eller imod nedsat Gebyhr, og dersom saadan Moderation endnu ikke kan forundes mig, da er jeg villig til, i hvor besværligt det end vil falde mig

at betale det sædvanlige Gebyhr 14½ rbd. for at faa udstykningen approberet, underdanigst Jens Christensen.

Conciperet af Stiftslandinspecteur Birk.

Nr. 761

Aalborg Amt, Kjær Herred, Sundbye Sogn, Nørre Sundby By den 27^{de} Juni 1853.

Jens Jensen Digmand Eier af en Deel af Matr. N^o 16 i Nørre Sundby ansøger underdanigst om approbation paa afhændelsen af en Parcel som han har solgt til Bager M.C. Nielsen.

Til Indenrigsministeriet

Af Skifteretten i afdøde Ole Pedersens Stervbo i Nørre Sundby har jeg ved offentlig Auction den 21^{de} Mai 1841 tilkjøbt mig Stervbostedets Gaardsplads og Have eller Gaardsrum i Byen og en Kjærlod østen for Byen af Huuspladsen og Gaardsrummet i Byen har jeg solgt en Parcel til Bager M.C. Nielsen som beboer det paa Parcellen opførte Huus. Resten af Huusloden eller Gaardsrummet har jeg forenet med min umiddelbar tilgrændsende Sted som jeg selv beboer; Da det er (?) omtalt i Skjødet at Kjærlodden skulde staa for ½ album – nyt Hartkorn, men der ikke findes i noget Matriculsnummer nævnt i Skjødet eller nogen som helst ytring antydning som Hjemmel for den Mening at Hartkorn ½ album skulde være passende for Kjærlodden, saa har Justitsraad Stiftslandinspecteur Birk, i det jeg henvendte mig til ham om at faae den til Bager Nielsen solgte Parcel lovlig fraskilt, ved sin Søn Landmaaler R. F. Birk ladet foretage den fornødne undersøgelse derom ved Matriculscontoret og det er da bleven oplyst at den Eiendom som jeg har kjøbt ved offentlig Auction og hvoraf jeg har solgt en Deel til Bager M.C. Nielsen, er en Deel af de Jorder som i Matriculen er anført under Matr. N^o 16 og hvoraf den betydeligste Deel er solgt til Tømmermand Christen Egholm ved auctionsskjøde af 3^{die} August 1845 i hvilket Skjøde det vel er omtalt at Eiendommene er Parcellerne N^o 6 og 7 af forrige Niels Rasmussens øde Boels Jorder paa Nørre Sundbye Mark af Hartkorn efter den gamle Matricul 2 Skp. 3 Fk. 2 2/3 alb. og ny Matricul 2 Skp. 2 Fk. 2 alb., men omendskjønt Skjødet er udstædt af Skifteretten saa har det dog den væsentlige Mangel at Matriculs Nummeret ikke er nævnt i samme.. – Ved at søge Oplysning derom ved Matriculscontoret er det befundet at Gaardspladsen og Kjærlodden, som auctionsretten har tilskjødet mig under 27^{de} December 1845 er en Deel af Matr. N^o 16 hvoraf samme Ret ved Skjøde af 3^{die} August 1846 har overdraget den største Deel nemlig Agerloden til Tømmermand Christen Egholm, med det hele for Matr. N^o 16 beregnede Hartkorn 2 Skp. 2 Fk. 2 alb., men uden at nævne Matriculsnummeret og uden at omtale at der var mere Eiendom der hørte under samme Matriculsnummer. Da jeg nu har tilveiebragt et Kort over den hele Eiendom Matr. N^o 16 og en Beregning over Fordelingen af Hartkornet og Gammelskatten og jeg herved underdanigst fremsender Hartkornsberegningen med tilhørende Korter og øvrige befalede Udstykningsdocumenter saa ansøger jeg underdanigst om det høie Ministeriums naadigste Approbation paa Afhændelsen af den til Bager M.C. Nielsen solgte Parcel, underdanigst J.J. Digmand.

Nr. 762

Til Indenrigsministeriet

Efter Begjæring af Beboerne i True Bye Vebbestrup Sogn, Hindsted Herred, Aalborg Amt har jeg foretaget udskiftning af Byens fælleds Gadejord Matr. N^o 10 og fordeelt det for samme beregnede Hartkorn 3 Fkr. og idet jeg herved underdanigst fremsender Hartkornsberegningen med tilhørende Kort in Duplo og øvrige som for udstykningen befalede Documenter tillader jeg mig underdanigst

at bede om at faae Delingen indført i Matriculen og Amtstuen tillagt fornøden Ordre om Hartkornets Deling.
Vadumtorp den 14^{de} Juni 1853, underdanigst P.L. Birk.

Nr. 763

Hjørring Amt, Østerhan Herred, Broust Sogn og Bye den 4^{de} Juni 1853.

Lauritz Stidstrup Andersen Selveier Gaardmand ansøger underdanigst om at det høie Ministerium naadigst ville udvirke ham en allernaadigste Bevilling til sin Gaards Nedlæggelse paa Grund af, at Gaarden har et saa ubetydeligt Areal, adspredt beliggende i mange Lodder.

Til Indenrigsministeriet

Til min Gaard Matr. N^o 25 i Broust Bye, der for mange Aar siden har været forenet med Matr. N^o 26 i samme Bye, og med denne udgjort en samlet Gaard, for hvis adskillelse ingen Approbations Datum vides, hører et Areal af ikkun 23 Tønder Land geometrisk Maal beliggende paa 7 forskellige Steder, hvoraf kuns omtrent 6 Tønder Land paa 3 forskellige Steder er Agerjord, og Resten uopdyrket – Formedelst den adspredte Beliggenhed at et saa ubetydeligt Areal, har Gaardens dyrkning samlet, hidtil medført stort Tab, da det har været nødvendigt at holde en langt større Arbeidskraft en(*d*) egentlig gjordes nødig til Markens Drift, for at præstere de en Gaard paahvilende offentlige og communale Arbeider, og for at faae Eiendommen til at indbringe nogen Fordeel, og blive istand til deraf at kunne udrede de Kongelige Skatter og Kommune Afgifter, har jeg ladet Gaarden inddele i Parceller, hvoraf jeg har solgt den længst fraliggende Kjærlod, eller Parcellen N^o 5 til Jens Andersen, til bebyggelse; Parcellen N^o 2, har jeg bestemt til at afhændes ved Auction til at forenes med andre beqvem beliggende Eiendomme, og Parcellen N^o 1 agter jeg selv at beholde og bestandig at vedligeholde med Bygning og Beboere. I det jeg herved underdanigst fremsender Hartkornsberegningen med tilhørende Korter og øvrige befalede Udstyknings Documenter, vover jeg underdanigst at ansøge det høie Ministerium om at udvirkes en allernaadigst Bevilling til Gaardens Nedlæggelse, hvilken jeg er villig til at betale med det sædvanlige Gebyr 14 ½ Rbd. og derefter at forundes naadigst Approbation paa Udstykningen. – Skulle saadan allernaadigst Bevilling imod Formodning vorde mig nægtet, uagtet Gaarden, i sin nærværende Tilstand med saa lidet et Areal, beliggende paa flere forskellige Steder efter min Mening lidet egner sig til at betragtes som selvstændig Eiendom, da eier jeg et tæt ved mit Sted beliggende Huus Matr. N^o 34a, hvortil jeg, i dette Tilfælde, agter at henlægge Parcellerne N^o 1, 3, 4 og 6 – hvilke tilsammen for 1 Td. 3 Fdk. 1 alb. Hartkorn, og haaber jeg saa, at naadigst Approbation paa udstykningen forundes mig, uden at løse allernaadigst Bevilling til Gaardens udstykning uden Hovedparcel af befalet Størrelse, Underdanigst Lauritz Stidstrup Andersen.

Conciperet af Stiftslandinspecteur Birk.

Nr. 764

Hjørring Amt, Østerhan Herred, Broust Sogn og Bye den 4^{de} Januar 1853.

Anders Christian Olesen, Selveier Gaardmand, ansøger underdanigst, om at det høie Ministeriums naadigst ville udvirke ham sin allernaadigste Bevilling til sin Gaards Nedlæggelse, paa Grund af, at Gaarden har et saa ubetydeligt Areal adspredt beliggende, i mange Lodder.

Til Indenrigsministeriet

Til min Gaard Matr. N^o 26 i Broust Bye, der for mange Aar siden har været forenet med Matr. N^o 25 i samme By, og med denne udgjort en samlet Gaard, for hvis Adskillelse ingen Approbations Datum vides, hører et Areal af omtrent 24 Tønder Land geometrisk Maal beliggende paa 8 forskellige Steder. – Denne ubetydelige Størrelse saavelsom den adspredte beliggenhed af Gaardens tilliggende der gjør denne saae uskikket til at bestaae som selvstændig Gaard, har hidtil forarsaget store Ulemper, og ikke indbringt nogen sønderlig Fordeel, saaledes at det har været mig vanskeligt at udrede de Kongelige Skatter og Kommune Afgifter. For at faae Eiendommen istand til, med Sikkerhed at kunne bære de der paa hvilende Afgifter, som hidtil har været vanskeligt, ved den forøgede Arbeidskraft, der har været nødvendigt at holde, for at præstere Offentlig og Kommune Arbeider, har jeg ladet Gaarden inddele i Parceller hvoraf jeg har solgt den længst fraliggende Kjærlod, eller Parcellen N^o 6, til Christen Hyldgaard til Bebyggelse; Parcellerne N^o 2, 3, 4 og 5 agter jeg at afhænde ved Auction. Parcellen N^o 2 til Bebyggelse, og de øvrige til forening med anden beqvem beliggende Eiendom; Parcellen N^o 1 agter jeg selv at beholde, og bestandig at vedligeholde med Bygning og Beboere – I det jeg herved underdanigst fremsender Hartkornsberegningen med tilhørende Korter og øvrige befalede Udstyknings Documenter, vover jeg underdanigst at ansøge det høie Ministerium om naadigst at ville udvirke mig en allernaadigst Bevilling til Gaardens Nedlæggelse, hvilken jeg er villig til at indløse med det sædvanlige Gebyhr 14 ½ Rd., og derefter at forundes naadigst Approbation paa Udstykningen. – Skulle saadan allernaadigst Bevilling vorde mig nægtet agter jeg at sammenlægge Parcellerne N^o 1, 2, 3 og 4, der tilsammen har Hartkorn 1 Td. 1 Fk. 2 ¼ alb. og haaber da, at maatte forundes naadigst Approbation paa Udstykningen uden at løse allernaadigst Bevilling til Gaardens Udstykning, uden Hovedparcel af befalet Størrelse, Underdanigst Anders Christian Olesen.

Conciperet af Stiftslandinspecteur Birk.

Nr. 765

Hjørring Amt, Hvetboe Herred, Saltum Sogn, Faarup By den 29^{de} Juni 1853.

Frederik Larsen Selveier Gaardmand ansøger underdanigst om at det høie Ministerium naadigst ville udvirke ham en allernaadigst Bevilling til sin Gaards Nedlæggelse, hvilken Gaard han har tilkjøbt sig for at sammenlægge endeel af dens Jorder, til sin Gaard Matr. N^o 13 som han eier og beboer.

Til Indenrigsministeriet

Da min Gaard, Matr. N^o 14 i Faarup By og Matr. N^o 107 i Sønder Saltum By, Saltum Sogn som jeg har tilkjøbt mig af Lars Sørensen Møller, efter Skjøde af 25^{de} Juni 1852, har sine Jorder beliggende adspredt paa 10 forskellige Steder, i en temmelig stor Afstand fra hinanden, saa har jeg i Haab om at forundes allernaadigst Bevilling til Gaardens Nedlæggelse, ladet disse Jorder inddele i Parceller, af hvilke jeg selv agter at beholde Parcellen N^o 1 af Mat. N^o 14, til at sammenlægges med min Gaards Jorder Matr. N^o 13 som jeg beboer, som er Parcellen umiddelbar tilgrændsende; Parcellen N^o 2 af Matr. N^o 14 hvorpaa Gaardens Bygninger er beliggende, har jeg solgt til Niels Jensen til beboelse; parcellen N^o 3 af Matr. N^o 14 og Parcellen N^o 1 af Matr. N^o 107 har jeg solgt til Jacob Pedersen til bebyggelse, med Forpligtelse til bestandig at vedligeholde Parcellen med Bygning og Beboere; Parcellen N^o 4 af Matr. N^o 14 agtes afhændet ved Auction til at forenes med en anden Eiendom og Parcellen N^o 2 af Matr. N^o 107, har jeg solgt til Niels Christian Hansen, til at forenes med en ham tilhørende Parcel af Tvilstedgaard i Jetzmark Sogn, som kun er beliggende i nogle faae hundrede Alens Afstand vesten for Parcellen. Da den østre Deel af Englodden ved Ryeaae Matr. N^o 107, ofte er udsat for Overstrømmelse, og det i den Grad at Vandet efter borttagen al det afslaaede Græs, saa har de Vedkommende Kjøbere ikke kunne være tjent med anden Delingsmaade en(d) paa langs, for derved at faae Leilighed til, i paakommende Tilfælde, at føre Afgrøden saa langt op paa

Lodden at den kan være i Sikkerhed; hvad derimod angaar Delingen paa langs af Hedelodden og den nordre Klitlod, da er denne skeet saaledes, for at enhver især kunne faae den fornødne Tørveskjæring, af hvilket der er stor Mangel til Gaarden, skulle imidlertid Delingen paa langs, af de 2^{de} sidste anførte Lodder, ikke kunne bevilges, da seer jeg mig nødsaget til, uagtet de store Vanskeligheder det vil møde fra Kjøberens Side, at lade disse Lodder dele paa tvers. – I det jeg nu har ladet disse Parceller paa anordningsmæssig Maade beregne i Hartkorn og Gammelskat, og jeg herved underdanigst fremsender Hartkornsberegningen med tilhørende Korter og øvrige befalede Udstyknings Documenter ansøger jeg underdanigst det høie Ministerium om naadigst at ville udvirke mig en allernaadigst Bevilling til Gaardens Udstykning, som jeg er villig til at indløse med det sædvanlige Gebyr 14½ Rdl., samt om at forundes naadigst Approbation paa Udstykningen, Underdanigst Frederik Larsen.

Conciperet af Stiftslandinspecteur Birk.

Nr. 766

I Henhold til Forordningen af 3^{die} December 1819 § 13, tillader jeg mig herved allerærbødigst at tilstille Deres Høivelbaarenhed en Ansøgning fra Forpagter Jørgen Nielsen paa Neesgaard med 2^{de} udstykningsforretninger og nogle derunder indbefattede Magelæg, over hans Jordeiendomme Matr. N^o 1a Nørreøxe Søe, og Matr, No 35 af Bratskov Hovedgaards Jorder i Broust Sogn, Østerhan Herred, bedende dem høigunstigst at ville anbefale Udskiftningerne, og indsende samme til Indenrigsministeriet.

Vadumtorp den 1st Juli 1853, Allerærbødigst P.L. Birk.

Høivelbaarne Her. Amtmand Esbensen, Ridder af Dannebrog.
(Afsendt d. 2. Juli 1853)

Nr. 767

I Henhold til Forordningen af 3^{die} December 1819 § 13 tillader jeg mig herved underdanigst at tilstille Deres Høivelbaarenhed 2^{de} Udstykningsforretninger med tilhørende Bilage nemlig for Agent Nyholm til Oxholm over Tørvelodden Matr. N^o 40 af Bratskov Hovedgaards Jorder i Broust Sogn og over Frederik Larsens Gaards Jorder Matr. N^o 14 i Faarup og Matr. N^o 107 i Sønder Saltum Bye, Saltum Sogn bedede Dem Høigunstigst at ville anbefale disse udstykninger og indsende Documenterne til Indenrigsministeriet.

Vadumtorp den 1st Juli 1853, Allerærbødigst P.L. Birk.

Høivelbaarne Her. Amtmand Esbensen, Ridder af Dannebrog.

Nr. 768

Aalborg Amt, Hindsted Herred, Astrup Sogn, Astrup By den 9 Juli 1853.

Jens Christensen, hidtilværende Fæster af Matr. No 4 i Axelterp under Villestrup Gods, ansøger underdanigst om Approbation paa udstykning sin Gaard i Henhold til Forordningen af 3^{die} Dcbr. 1819 § 17 eller i fornødent Fald dertil at erhverves allernaadigst Bevilling.

Til Indenrigsministeriet

Til min hidtilværende Fæstegaard af Villestrup Gods Matr. N^o 4 i Axelterp By Astrup Sogn som jeg nu har tilkjøbt mig, hører tillige Jorderne Matr. N^o 20 i Lille Arden Bye, som har fælleds Gammelskat med Matr. N^o 4 og da jeg solgte bemeldte Jorder Matr. N^o 20, til Niels Rasmussen i Asp i Thorup Sogn, til bebyggelse, dels for at blive istand til at betale Kjøbesummen af min Gaard, og dels fordi Jorderne er saa langt fraliggende min Gaard /:over $\frac{3}{4}$ Miil:/ at de ikke med tilbørlig Fordeel kan afbenyttes til samme, da de ere særdeles fortrinlig skikkede til Dyrkning, men formedelst den store Afstand ikke dertil kan benyttes under Gaarden, saa har jeg ladet bemeldte Matr. N^o 20 i Lille Arden Bye som har særskilt nyt Hartkorn 2 sk. 1 Fdk. $\frac{1}{4}$ alb., beregne i Gammelskat for sig selv, og i det jeg herved underdanigst fremsender Gammelskatsberegningen med tilhørende Korter og øvrige befalede Udstykningsdocumenter, ansøger jeg underdanigst om at forundes naadigst Approbation paa Udstykningen, i Henhold til Forordningen af 3^{die} December 1819 § 17. Skulde imod Formodning naadigst Approbation ikke kunne meddeles mig efter det nævnte Lovsted, men allernaadigst Bevilling dertil være nødvendig, da er jeg i hvor svært det end vil falde mig villig til at indløse den med det sædvanlig Gebyhr, naar dette ikke kan undgaaes for at faae udstykningen approberet, Underdanigst Jens Christensen.

Conciperet af Stiftslandinspecteur Birk.

Nr. 769

Hjørring Amt, Hvetboe Herred, Jetzmark Sogn, Kongsbak den 9^{de} Juli 1853.

Peder Christian Pedersen, Selveier Gaardmand ansøger underdanigst om at forundes naadigst Approbation paa Afhændelse af 2^{de} for hans Gaard ubeleiligt beliggende Lodder.

Til Indenrigsministeriet

Til min Gaard Matr. N^o 16 i Jetsmark Sogns nordlige Deel Kongsbak kaldet, som jeg eier og beboer, hører tillige Jorderne Matr. N^o 76 i Jetsmark Sogn mellemste Deel samt Jorderne Matr. N^o 101 i samme Sogns sydlige Deel, og da disse Jorder ligger saavidt adspredte i mange Lodder, at de ikke med Fordeel kan dyrkes og drives samlede til Gaarden, saa har jeg solgt den langt fraliggende Kjærlod Parcellen N^o 2 af Matr. N^o 16, samt Tørvelodden Parcellen N^o 2 af Matr. 101, til Poul Jørgensen som har bebygget og beboer Kjærlodden hvoraf en del er opdyrket, og Resten fortrinlig skikket til Dyrkning; den fraliggende Udlod, Parcellen N^o 2 af Matr. N^o 76, som i længere Tid har været i særskilt Brug, har jeg bestemt til at afhænde ved Auction til at henlægge til det paa Parcellen beliggende jordløse Huus, der fortiden beboes af Leiefolk. – I det jeg nu har ladet disse Parceller paa anordningsmæssig maade beregne i Hartkorn og Gammelskat, og jeg herved underdanigst fremsender Hartkornsberegningen med tilhørende Korter og øvrige befalede Udstyknings Documenter ansøger jeg underdanigst om at maatte forundes naadigst Approbation paa udstykningen i Henhold til Forordningen af 3^{die} Decbr. 1819 § 17, uden at løse allernaadigst Bevilling paa Grund af at der endnu til Gaarden forbliver et Areal af cirka 40 Tønder Land geometrisk Maal med Hartkorn 1 Td. 4 sk. 1 Fk. $1\frac{1}{4}$ alb. og Gammelskat 20 rbd. 13 sk. – Skulde imod Formodning naadigst approbation paa Udstykningen ikke kunne meddeles mig efter det nævnte Lovsted, men allernaadigst Bevilling dertil være fornøden, da ansøger jeg lige underdanigst om at erhverves en saadan, og derefter at faae Udstykningen approberet, Underdanigst Peder Christian Pedersen.

Conciperet af Stiftslandinspecteur Birk.

Nr. 770

Aalborg Amt, Kjær Herred, Sundbye Sogn, Lindholm By den 6^{te} Juli 1853.

Rasmus Christian Larsen, Selveier Huusmand ansøger underdanigst om at forundes naadigst Approbation paa at afhænde en ham ubeleiligt beliggende Hedelod.

Til Indenrigsministeriet

Til mit Huus Matr. N^o 7b i Lindholm Bye, Sundby Sogn, som jeg eier og beboer, hører en langt fraliggende Hedelod, som er fortrinlig skikket til Opdyrkning, men da den ligger i omtrent 4000 Alens Afstand fra min Bopæl, saa er det mig ikke mueligt at faae Lodden bragt under Kultur, saaledes at den kan indbringe nogen Fordeel, da jeg ingen Arbeidskraft har selv, men maa leie til at faae det nødvendige Markarbeide udført ved Huset, ligesom det er mig paatvungen at hegne med min Naboe, som gjør Tabet for mig endnu større eftersom dette vil foraarsage store Bekostninger uden at have en tilsvarende Nytte af Eiendommen. – Paa Grund af disse Omstændigheder har jeg derfor solgt bemeldte Hedelod, Parcellen N^o 2, til Proprietair Lund paa Voerberggaard der agter at forene samme med sin norden for paa langs umiddelbart tilgrændsende Eiendom, og i det jeg nu har ladet denne Parcel paa anordningsmæssig Maade beregne i Hartkorn og Gammelskat, og jeg herved underdanigst fremsender Hartkornsberegningen med tilhørende Korter og øvrige befalede Udstyknings Documenter, ansøger jeg underdanigst om at forundes naadigst Approbation paa Udstykningen i Henhold til Forordningen af 3^{die} Decbr. 1819 § 17, Underdanigst Rasmus Christian Larsen.

Conciperet af Stiftslandinspecteur Birk.

I Henhold til Forordningen af 3^{die} December 1819 § 13 tillader jeg mig herved allerærbødigst at tilstille Deres Høivelbaarenhed en Udstyknings Beregning med tilhørende Bilage over Selveierhuusmand Rasmus Christian Larsens Huus's Jorder Matr. N^o 76 i Lindholm Bye, Sundbye Sogn, udbedende Deres Høivelbaarenhed høigunstigst at ville anbefale og indsende den til Indenrigsministeriets Approbation.

Vadumtorp den 8^{de} Juli 1853, Allerærbødigst (*ingen underskrift*)

Høivelbaarne Her. Kammerherre Stiftamtmand v. Stemann, Commandeur af Dannebrog og Dannebrogsmænd.

Nr. 771

I Henhold til Forordningen af 3^{die} December 1819 § 13 tillader jeg mig herved allerærbødigst at tilstille Deres Høivelbaarenhed en Udstykningsberegning med tilhørende Bilage over forhenværende Fæster ved Villestrup Gods, nu Selveier Jens Christensens Gaards Jorder Matr. N^o 4 i Axelterp By, Astrup Sogn, udbedende Deres Høivelbaarenhed høigunstigst at ville anbefale og indsende den til Indenrigsministeriets Approbation.

Vadumtorp den 31^{de} Juli 1853, Allerærbødigst P.L. Birk.

Høivelbaarne Her. Kammerherre Stiftamtmand v. Stemann, Commandeur af Dannebrog og Dannebrogsmænd.

(*Skrevet i margenen: "Afsendt den 3^{die} August 1853"*)

Nr. 772

Aalborg Amt, Kjær Herred, Biersted Sogn og bye den 3^{die} August 1853.

Andreas Hansen Lund, Gaardeier ansøger underdanigst om naadigst Approbation paa Udstykningen af sin Gaards Jorder, i Henhold til Forordningen af 3^{die} December 1819 § 17.

Til Indenrigsministeriet

Til min Gaard Matr. N^o 14a og 15a, som jeg eier og beboer i Biersted Bye og Sogn, Kjær Herred, Aalborg Amt - hvilken Gaard er sammenlagt af 2^{de} Gaarde, ifølge Kongelig allernaadigst Bevilling af 9^{de} Decbr. 1843, naadigst Approbation af 23^{de} samme Maaned, - hører en betydelig Deel raae Jord, beliggende paa flere forskjellige Steder, hvilke Jorder jeg ikke seer mig istand til at faae under hensigtsmæssig Kultur, dels fordi disse Jorder ligger i en stor Afstand fra Gaarden, og Dyrkningen af samme derfor falder meget besværlig, og dels fordi, da der hviler en stor Prioritets Gjeld paa Gaarden, jeg stedse har faaet ringe Evne til at udføre nogen Forbedring ved Gaarden, og derfor kuns opdyrket de Jorder, som ligge nærmest, og som bedst kunne betale sig - For nu at see mig istand til at komme ud af den Øieblikkelig Penge Forlegenhed som jeg er kommen i, ved det at benævnte Prioritets Gjeld er opsagt til Udbetaling i Dcmb. Termin førstkommende, har jeg solgt den østre Englod eller Parcellen N^o 2 af Matr. N^o 14a og Parcellen N^o 2 af Matr. N^o 15a til August Peter Hald, der trænger meget til Eng, da hans Eiendomsjord Matr N^o 21e, hvortil Engen agtes henlagt, bestaar ene af raae Hedejord, som nu er under Opdyrkning - De øvrige Gaarden fraliggende Parceller, nemlig N^o 3 og 4 af Matr. N^o 14a og 15a agter jeg at afhænde til beleilig beliggende Eiendom; Ligesom jeg ogsaa agter at afhænde en fraliggende græsningslod der hører til Matr. N^o 45b som er en Parcel af en udstykket Gaard, ifølge Approbation af 25^{de} Juni 1847, eller Parcellen N^o 2 af Matr. N^o 45b, som er beliggende i omtrent 7000 Alens Afstand fra Gaarden. - I det jeg nu har ladet disse Parceller paa anordningsmæssig Maade beregne i Hartkorn og Gammelskat, og jeg herved underdanigst fremsender Hartkornsberegningen, med tilhørende Korter og øvrige befalede Udstykningsdocumenter, saa ansøger jeg underdanigst det høie Ministerium og i Betragtning af at der som foran bemærket har været løst Allernaadigst Bevilling til Gaardens sammenlæggelse og fraskilt en Parcel af over 1 Td. Hartkorn, paa Grund af de anførte Omstændigheder maatte forundes naadigst Approbation paa Udstykningen i Henhold til Forordningen af 3^{die} December 1819 § 17 - Skulle imod Formodning naadigst Approbation paa Udstykningen ikke kunde meddeles mig, efter det nævnte Lovsted, men allernaadigst Bevilling dertil være fornøden, da ansøger jeg lige underdanigst om at det høie Ministerium naadigt vilde udvirke mig saadan allernaadigst Bevilling, og derefter approbere Udstykningen, Underdanigst Andreas Hansen Lund.

Conciperet af Stiftslandinspecteur Birk.

I henhold til Forordningen af 3^{die} Dcmbr. 1819 § 13, tillader jeg mig herved allerærbødigst at tilstille Deres Høivelbaarenhed en Udstyknings Forretning over Gaarden og Landmaalerassistent A. H. Lunds Gaards Jorder Matr. N^o 14a, 15a og 45b i Biersted Bye og Sogn, udbedende Deres Høivelbaarenhed høigunstigst at ville anbefale og indsende den til Indenrigsministeriets Approbation .

Vadumtorp den 3^{die} August 1853, Allerærbødigst (*ingen underskrift*)

Høivelbaarne Her. Kammerherre Stiftamtmand v. Stemann, Commandeur af Dannebrog og Dannebrogsmænd.

Nr. 773

Hjørring Amt, Børglum Herred, Tolstrup Sogn, Østerhjermitslev By den 8^{de} August 1853.

Jacob Clausen som har tilkøbt sig sin hidtil værende Fæstegaard Matr. N^o 7, ansøger underdanigst om Approbation paa dennes udstykning i Henhold til Forordningen af 3^{die} Dcmbr. 1819 § 17.

Til Indenrigsministeriet

For nogle faa Maaneder siden har jeg tilkjøbt mig min hidtilværende Fæstegaard af Hjerimitslevgaards Gods, Matr. N^o 7 i Østerhjerimitslev By hvorved jeg har paadraget mig Forpligtelser som jeg ikke seer mig istand til at opfylde der som jeg skulde beholde den hele Eiendom samlet, hvortil den er saa meget mindre vel skikket som Lodderne have en saa vidt fra hinanden adspredt Beliggenhed at de ikke er vel egnede til at drives under een samlet Brug; hvorimod de længst fraliggende dele af Eiendommen som for det meste bestaar af raa Jorder fortrinlig til Opdyrkning er særdeles vel skikket til at bebygges særskilt til beboelse; jeg har derfor, i Haab om at et saadant Arrangement i Henhold til Forordningen af 3^{die} December 1819 § 17 naadigst maatte være mig tilladt, bestemt til Hovedparcel de 5 nærmeste omkring Gaarden beliggende Lodder der tilsammenlagte har et Areal af 41 Tønder Land geometrisk Maal boniteret til 24 = 11½ Tønde Land med Hartkorn 2 Td. 2 Fk. ¼ alb. og af de fjerneste Lodder har jeg solgt Parcellen N^o 2 til Christen Pedersen til Bebyggelse og den søndre englod som alt er raa Jord der langt bedre er skikket til Opdyrkning end til Høeavl har jeg solgt til Jens Toftegaard Pedersen i to Parceller til Bebyggelse, hvoraf han agter at overdrage den ene til en Broder som er Haandværksmand, og da jeg nu har ladet Parcellen paa lovbefalet Maade beregne i Hartkorn og Gammelskat og jeg herved underdanigst fremsender Hartkornsberegningen med tilhørende befalede Bilage saa ansøger jeg underdanigst om naadigst Approbation paa Udstykningen i Henhold til det nævnte Lovsted og paa Grund af de anførte Omstændigheder. – Skulde imod Formodning naadigst approbation paa udstykningen ikke kunde meddeles mig efter det nævnte Lovsted men allernaadigst Bevilling dertil være fornøden da ansøger jeg lige underdanigst om at erhverves saadan allernaadigst Bevilling som jeg er villig til at betale om den ikke kan faaes gratis og at Udstykningen derefter naadigst maatte vorde approberet, underdanigst Jacob Clausen.

Conciperet af Stiftslandinspecteur Birk.

Nr. 774

Hjørring Amt, Børglum Herred, Tolstrup Sogn, Østerhjerimitslev By den 8^{de} August 1853.

Christen Jensen Vibe som har tilkjøbt sig sin hidtilværende Fæstegaard ansøger underdanigst om Approbation paa dennes udstykningen i Henhold til Forordning af 3^{die} Decmbr. 1819 § 17.

Til Indenrigsministeriet

For nogen Maaneder siden har jeg tilkjøbt mig min hidtilværende Fæstegaard af Hjerimitslevgaards Gods Matr. N^o 8 i Østerhjerimitslev By hvorved jeg har paadraget mig Forpligtelser som jeg ikke seer mig istand til at opfylde dersom jeg skulle beholde den hele Eiendom samlet, hvortil den er saameget mindre vel skikket som Lodderne have en saa vidt fra hinanden adspredt Beliggenhed at de ikke er velegnede til at drives under en samlet Brug eftersom der spildes alt for megen Tid og Arbeidskraft ved at passere Veiene mellem de fra hinanden fjernede Lodder foruden de andre Ulemper der stille sig i Veien for at indføre et forbedret Agerbrug paa en Eiendom der bestaar af saa adspredt beliggende mindre veldannede Lodder, hvorimod de længst fraliggende Dele af Eiendommen som for det meste bestaar af raa Jorder fortrinlige til Opdyrkning, er særdeles vel skikket til at bebygges særskilt til Beboelse. Jeg har derfor i Haab om at et saadant Arrangement i Henhold til Forordningen af 3^{die} December 1819 § 17 naadigst maatte være mig tilladt, inddelt Gaardens Jorder saaledes at jeg har bestemt de 2 nærmeste Agerlodder samt Græshaven og den nærmeste Englod til at være Hovedparcel, tilsammen af virkelig Størrelse 23 ¼ Tdl. boniteret Størrelse næsten 9 Tdl., med Hartkorn 1-5-1- ¼ ; dog dersom det ikke kan tillades, at disse 4 Lodder alene maa udgjøre Hovedparcellen da skal Kjærlodden, Parcel N^o 3, som endnu ikke er solgt følge med til Hovedparcellen, som da vilde blive af virkelig Størrelse 36 Tdl., boniteret Størrelse 11 Tønder Land med Hartkorn 2 Td. 1 Skp. 1 Fk. ¼ alb.; Parcellen N^o 2 har jeg solgt til Christen

Sørensen til Bebyggelse – vel har den ikke fuldt 1½ Tønde Land boniteret Jord, men da den har et Areal af 7 Tønder Land geometrisk Maal hvoraf en Deel er Hedejord tjenlig til Opdyrkning, som naar den bliver opdyrket let vil komme til at overstige 1½ Tdl. boniteret Jord, saa haaber jeg i Henhold til det nævnte Lovsted og den allerhøieste Bestemmelse af 21^{de} April 1847 om dette Lovsteds anvendelse, at der formeentlig ikke kan være noget til Hinder for at denne Parcel er bestemt til Bebyggelse; Parcellen N^o 4 har jeg solgt til Niels Christensen Winther der agter at forene den med den paa østre Side umiddelbart tilgrændsende Parcel N^o 3 af Matr. N^o 9 som han ligeledes har tilkjøbt sig og agter under Eet at bebygge begge Parceller; og da jeg nu har ladet disse Parceller paa lovbefalet Maade beregne i Hartkorn og Gammelskat og jeg herved underdanigst fremsender Hartkorns Beregningen med tilhørende befalede Bilage saa ansøger jeg underdanigst om det høie Ministeriums naadigste Approbation paa udstykningen i Henhold til det nævnte Lovsted og paa Grund af de anførte Omstændigheder. Skulle imod Formodning naadigst Approbation paa Udstykningen ikke kunde meddeles mig efter det nævnte Lovsted men allernaadigst Bevilling dertil være fornøden da ansøger jeg lige underdanigst om at det høie Ministerium naadigst vilde udvirke at saadan allernaadigst Bevilling maatte forundes mig som jeg er villig til at betale om den ikke kan faaes gratis og at udstykningen derefter naadigst maatte vorde approberet, underdanigst Christen Jensen Vibe.

Conciperet af Stiftslandinspecteur Birk.

Nr. 775

Hjørring Amt, Børglum Herred, Tolstrup Sogn, Østerhjerimitslev By den 9^{de} August 1853.

Mads Pedersen, som har tilkjøbt sig sin hidtilværende Fæstegaard Matr. N^o 9 i Østerhjerimitslev ansøger underdanigst om Approbation paa dens udstykning i Henhold til Forordningen af 3^{die} December 1819 § 17.

Til Indenrigsministeriet

For nogle Maaneder siden har jeg tilkjøbt mig min hidtilværende Fæstegaard af Hjerimitslevgaards Gods Matr. N^o 9 i Østerhjerimitslev By, hvorved jeg har paadrage mig Forpligtelser som jeg ikke seer mig istand til at opfylde dersom jeg skulde beholde den hele Eiendom samlet hvortil den er saa meget mindre vel skikket som Lodderne have en saa vidt fra hinanden adspredt Beliggenhed at de ikke ere velegnede til at drives under en samlet Brug eftersom der spildes alt for megen Tid og Arbeidskraft ved at passere Veiene imellem de fra hinanden fjernede Lodder foruden de flere andre Ulemper der stille sig i Veien for at indføre et forbedret Agerbrug paa en Eiendom der bestaar af saa adspredt beliggende mindre veldannede Lodder; hvorimod de længst fraliggende Dele af Eiendommen som for det meste bestaar af raa Jorder fortrinlige til Opdyrkning, er særdeles vel skikkede til at bebygges særskilt til Beboelse. Jeg har derfor i haab om at et saadant Arrangement i Henhold til Forordningen af 3^{die} December 1819 § 17 naadigst maatte være mig tilladt indeelt Gaardens Jorder saaledes at jeg har bestemt de nærmeste 5 Lodder til at udgjøre Hovedparcellen med et Areal i virkelig Størrelse 32 ½ Tønde Land, boniteret Størrelse 10 ¾ Tdl. med Hartkorn 1 Td. 7 Skp. 3 Fr. 1½ alb; Parcellen N^o 2, Gaardens Udland som er beliggende i 3400 Alens Afstand fra Gaarden betydelig op ad Bakke, har jeg solgt til Fæste Huusmand Jørgen Mortensen som agter at forene den med sin i ikkun omtrent 200 Alens afstand nordlig fra Parcellen beliggende Selveierlod; Parcellen N^o 3 gaardens søndre Englod som er beliggende i 4000 Alens Afstand sydlig fra Gaarden, fortrinlig til Opdyrkning men ikkun maadelig til Høeavl, har jeg solgt til Niels Christensen Winther som agter at forene den med sin umiddelbart tilgrændsende Parcel N^o 4 af Gaarden Matr. N^o 8 for at bebygge begge Parceller under Eet; og da jeg nu har ladet disse Parceller paa lovbefalet Maade beregne i Hartkorn og gammelskat og jeg herved underdanigst fremsender Hartkornsberegningen med tilhørende Korter og øvrige befalede Bilage saa ansøger jeg

underdanigst om det høie Ministeriums naadigste Approbation paa Udstykningen i Henhold til det nævnte Lovsted og paa Grund af de anførte Omstændigheder. – Skulde imod Formodning naadigst Approbation paa udstykningen ikke kunde meddeles mig efter det nævnt Lovsted men allernaadigst Bevilling dertil være fornøden da ansøger jeg lige underdanigst om at erhverves saadan allernaadigst Bevilling som jeg er villig til at betale om den ikke paa Grund af Omstændighederne kan faaes gratis og at udstykningen derefter naadigst maatte vorde approberet, Underdanigst Mads Pedersen.

Conciperet af Stiftslandinspecteur Birk.

Nr. 776

Aalborg Amt, Kjær Herred, Hvorup Sogn og By den 17^{de} August 1853.

Peder Christensen Skov Arvefæster, ansøger underdanigst om at faae et ved hans Gaards Jorder foretaget Magelæg approberet. NB: det bemærkes at Matr. N^o 15a er Hovedparcellen af Gaarden Matr. N^o 15 efter Indenrigsministeriets Skrivelse til Amtet af 15^{de} December 1849

Til Indenrigsministeriet

Til min Arvefæstegaard af Rødslette Gods Matr. N^o 15a i Hvorup By hører en Kjærlod som er fortrinlig skikket til Opdyrkning, men da denne Lod nu ved Gaardens Udflytning fra Byen ud til søndre Side af Hovedloden er bleven ubeleilig beliggende til at opdyrke under Gaarden, som er beliggende circa 2000 Alens Afstand sydlig fra Lodden, saa har jeg overdraget denne Lod, eller Parcellen N^o 2 af Matr. N^o 52, til Niels Sørensen Soldat som agter at bebygge samme, og til Vederlag derfor faaet 2^{de} ham tilhørende Lodder i Nymarken Matr. N^o 3c og 56, som ligger paa en mellemliggende smal Lod nær, grændser sammen med Gaardens Nyemarkslod – I det Haab at det høie Ministerium naadigst vil bifalde dette Arrangement har jeg ladet denne Parcel paa anordningsmæssig Maade beregne i Hartkorn og Gammelskat, og i det jeg herved underdanigst fremsender Hartkornsberegningen med tilhørende Korter og øvrige befalede Udstyknings Documenter, saa ansøger jeg underdanigst om naadigst Approbation paa udstykningen, Underdanigst Peder Christensen Skov.

Conciperet af Landmaalerassistent Lund

Nr. 777

Aalborg Amt, Kjær Herred, Sundbye Sogn, Lindholm Bye den 17^{de} August 1853.

Bertel Nielsen Selveier Huusmand ansøger underdanigst om Approbation paa udstykningen af en ham tilhørende ubeboet Jordlod Matr. N^o 4b.

NB Det har ikke været mueligt at faae oplyst under hvilken Datum udstykning af Gaarden Matr. No 4 i Lindholm er bleven approberet.

Til Indenrigsministeriet

Til min ubeboede Jordlod Matr. N^o 4b i Lindholm med Hartkorn 2 Sk. 1 Fk. ¼ alb. gamlsk. 2 rbd. 54 sk., hører en Agerlod med Kjærlod og en Hedelod, hvilke Lodder jeg hidtil har brugt til et mig tilhørende jordløst Huus, som har været beliggende paa en anden Mands Grund. For desto lettere at kunne dyrke og drive mine Jorder, agter jeg nu at henflytte dette mig tilhørende Huus, paa en Lod som jeg eier, og som er beliggende i 4 á 500 Alens Afstand sydlig for Agerloden Matr. N^o 4b, der i Forbindelse med Kjærloden udgjør Parcel N^o 1. – Hedeloden Parcel N^o 2 derimod, som er saa

langt fraliggende, nemlig circa 5000 Alen vestlig for Agerlodden, og derfor ikke med nogen Fordel kan bruges under Huset, har jeg solgt til Niels Helskov til at forenes med det ham tilhørende paa Parcellen beliggende jordløse Huus; - og i det jeg nu har ladet denne Parcel paa anordningsmæssig Maade beregne i Hartkorn og Gammelskat, og jeg herved underdanigst fremsender Hartkornsberegningen med tilhørende Korter og øvrige befalede Udstyknings Documenter, saa ansøger jeg underdanigst om det høie Ministeriums naadigste Approbation paa Udstykningen, Underdanigst Bertel Nielsen.

Conciperet af Landmaalerassistent Lund

Nr. 778

Aalborg Amt, Kjær Herred, Aistrup Sogn, Ultved Bye den 17^{de} August 1853.

Hans Hansen, Selveier Gaardmand, ansøger underdanigst om Approbation paa Delingen af sin Gaards Jorder, Matr. N^o 12, imellem sine Børn i Henhold til Forordningen af 13^{de} Mai 1769 § 6 – samt indberetter Delingen af Fælledsparcel Matr. N^o 55.

Til Indenrigsministeriet

Da jeg formedelst Alderdom og Svagelighed, ikke seer mig istand til selv at dyrke og drive min Gaards Jorder Matr. N^o 12 i Ultved By Aistrup Sogn, saa har jeg bestemt mig til, i Henhold til Forordningen af 13^{de} Mai 1769 § 6, at dele min vidtudstrakte Eiendom imellem mine Børn, saaledes at Hovedparcellen N^o 1 med virkelig Størrelse 125 $\frac{3}{4}$ Tdl. og boniteret Størrelse 22 $\frac{3}{4}$ Tdl. samt Parcellen N^o 2 med virkelig Størrelse 143 Tdl. og boniteret Størrelse 22 $\frac{1}{2}$ Tdl., hver for sig efter min nærmere Disposition skal tilhøre min Søn Bertel Hansen og min Datter Maren Hansdatter. Parcellen N^o 3 eller den fraliggende Have, som ligger indesluttet i Christen Hansens Jorder Matr. N^o 13b, har jeg solgt til sidstnævnte, og Parcellen N^o 4 eller den østre Englod agter jeg at afhænde ved Auction til at forenes med en anden Eiendom. – I det Haab at det høie Ministerium naadigst vil bifalde dette Arrangement, har jeg ladet disse Parceller paa anordningsmæssig Maade beregne i Hartkorn og Gammelskat, og i det jeg herved underdanigst fremsender Hartkornsberegningen med tilhørende Korter og øvrige befalede udstyknings Documenter, ansøger jeg underdanigst om det høie Ministeriums naadigste Approbation paa Udstykningen i Henhold til et nævnte Lovsted ligesom jeg herved underdanigst indberetter Delingen af Fælledsskabets Matr. N^o 55, hvilken Deling jeg lige underdanigst beder det høie Ministerium om at faae indført i Matriculen og Amtstuen tillagt fornøden Ordre om Hartkorns Deling, Underdanigst Hans Hansen.

Conciperet af Landmaalerassistent Lund

Nr. 779

Hjørring Amt, Dronninglund Herred, Albek Sogn, Lyngsaae By den 15^{de} November 1852.

Christen Christensen Napstjert, Selveiergaardmand, ansøger underdanigst om naadigst Approbation paa sin Gaards udstykning og i fornødent Fald om dertil at erhverves allernaadigst Bevilling.

Til Indenrigsministeriet

Til min Gaard Matr. N^o 25a, som er Hovedparcellen af min Gaard med Approbation af 17^{de} Januar dette Aar udstykkede Jorder hører endnu et meget betydeligt Areal ad raa Jord tjenlig til Opdyrkning, nemlig omtrent 59 Tønder Land; men da dette Areal ligger alt for langt fra Gaarden til at kunne opdyrkes under denne, saa har jeg bestemt mig til at flytte Gaarden hen paa Hedelodden og

at beholde Englodden, der ligeledes er tjenlig til Opdyrkning, men da jeg mangler den fornødne Pengekraft til at sætte Arrangement istand saa har jeg solgt Toftelodden og Hovedlodden hver for sig, den første til Snedker Jacob Peter Møller til Bebyggelse og den sidstnævnte til Selveier Povel Svendsen til at forenes med hans Gaards umiddelbart tilgrændsende Jorder men da Gaarden ved dette Arrangement nok bliver nedlagt haaber jeg at det maatte komme i naadigst Betragtning at der ved Gaardens første Udstykning som blev approberet den 22^{de} Mai 1847, blev under Parcel N^o 3 udlagt en Parcel paa over 1 Td. Hartkorn som blev forsynet med fornøden Bygning og siden er vedligeholdt med Beboere, saa at der dog alligevel forbliver det samme Antal Gaarde over en Tønde Hartkorn, som der oprindelig har været. – Denne Omstændighed i Forening med den Omstændighed at det som ovenfor bemærket er for at blive istand til at kunne bringe de raae Jorder under en hensigtsmæssig Opdyrkning, giver mig Haab om at naadigst Approbation eller Bevilling til denne Deling ikke vil blive mig nægtet, og da jeg nu i dette Haab har ladet Parcellerne paa lovbealet Maade beregne i Hartkorn og Gammelskat og jeg herved underdanigst fremsender Hartkornsberegningen med tilhørende Korter og øvrige befalede Udstykningsdocumenter ansøger jeg underdanigst om naadigst Approbation paa Udstykningen og i fornødent Fald om dertil at erhverves allernaadigst Bevilling, underdanigst Christen Christensen Napstjert.

Nr. 780

Hjørring Amt, Hvetboe Herred, Jetzmark Sogn, Sønderbye den 19^{de} August 1853.

Anders Larsen, Selveier Huusmand, ansøger underdanigst om naadigst Approbation paa Afhændelsen af en langt fraliggende Udlod.

Til Indenrigsministeriet

Til mit Huus Matr. No 30 i Sønderbye, som jeg eier og beboer, og som har Hartkorn 2 Skp. 2 Fk. 1½ alb. og Gammelskat 4 rbd. 57 sk., hører 7 meget langt fra hinanden beliggende Lodder, foruden Andeel i nogle Fælleddskaber – denne ufordelagtige Beliggenhed af Husets Jorder gjør det aldeles umueligt, med den Arbeidskraft der er istand til at kunne holdes paa saadan en lille Eiendom, at dyrke og drive den med tilbørlig Fordeel ligesom det næppe er mueligt at indføre noget forbedret Agerbrug ved Jorderne naar disse Parceller der samlede ved Huset opdyrkes ved fremmed Arbeidskraft. For at raade Bod paa disse Ulemper, og for at blive istand til med Kraft at kunne forbedre mit Agerbrug, saavel ved den mig tilhørende Jordlod Matr. No 13c med Htk. 3 Skp ½ alb. og Glsk. 3 rbd. 18 sk., som ved de af Husets Jorder som jeg agter at beholde, har jeg solgt Udlodden, hvis nærmeste Ende er beliggende i omtrent 2000 Alens Afstand vestlig for Huset, til Selveier Gaardmand Niels Søren Jensen, til at forenes med hans umiddelbart tilgrændsende Jorder Matr. N^o 17b og 19, og i Haab om at saadant naadigst maatte være mig Tilladt har jeg nu ladet denne Parcel paa anordningsmæssig Maade beregne i Hartkorn og Gammelskat, og i det jeg herved underdanigst fremsender Hartkornsberegningen med tilhørende Korter og øvrige befalede Udstyknings Documenter, ansøger jeg underdanigst om det høie Ministeriums naadigste Approbation paa Udstykningen i Henhold til Forordng. af 3^{die} Dec. 1819 § 17, Underdanigst Anders Larsen.

Conciperet af Landmaalerassistent Lund

Nr. 781

Hjørring Amt, Hvetboe Herred, Jetzmark Sogn, Sønderbye den 18^{de} August 1853.

Niels Knudsen Sørensen, Selveier Gaardmand, ansøger underdanigst om at maatte forundes naadigst Approbation paa udstykningen af sin Gaards Jorder Matr. N^o 9 i Henhold til Forordningen af 3^{die} Dcbr. 1819 § 17.

Til Indenrigsministeriet

Til min Gaard Matr. N^o 2 i Sønderbye som jeg eier og beboer, hører 12 Lodder foruden Andeel i nogle Fælleddskaber i en meget adspredt Beliggenhed, og som det er meget besværlig med Fordel at dyrke og drive samlede. For at faae denne væsentlige Mangel ved Eiendommens Beliggenhed fra hinanden afhjulpen, har jeg bestemt mig til at udflytte min Gaard paa Hovedlodden som skal udgjøre Hovedparcellen tilligemed Kjærlodden (Parcel N^o 1 af Matr. N^o 85) der har et Areal af 26½ Tdl. geometrisk Maal, fortrinlig skikket til Opdyrkning, og som jeg venter, ved det paatænkte Arrangement af min Gaards Jorder, at kunne faa Evne til at opdyrke og som tilsammen faar Htk. 1 Td. 5 s. 2 f. 2 ¾ al. Glskt. 17 rbd. 37 sk. Parcellen N^o 2 eller den gamle Gaardsplads med en af de paastaaende Bygninger og vedliggende Toftelod, Græshaven østen for, og Englodden i Voldkjer agter jeg at sælge ved Auction til Beboelse; Parcellen N^o 3 af Matr. 9, Udlodden og Parcellen N^o 2 af Matr. N^o 85 Hedelodden og begge Tranekjer Enger agter jeg at sælge hver for sig ved Auction til Bebyggelse, og Parcellen N^o 3 og 4 af Matr. N^o 85, Tørvelodden som er beliggende i 7 á 9000 Alens Afstand fra Gaarden agtes afhændet ved Auction til at forenes med anden Eiendom, og da jeg nu har ladet disse Parceller paa anordningsmæssig maade beregne i Hartkorn og Gammelskat, og jeg herved underdanigst fremsender Hartkorns Beregningen med tilhørende Korter og øvrige befalede Udstyknings Documenter, saa ansøger jeg underdanigst om det høie Ministeriums naadigst Approbation paa Udstykningen i Henhold til Forordningen af 3^{die} December 1819 § 17 – Skulle imod Formodning naadigst Approbation paa Udstykningen ikke kunde meddeles mig, efter det nævnte Lovsted, men allernaadigst Bevilling dertil være fornøden, da ansøger jeg lige underdanigst om at erhverves saadan allernaadigst Bevilling, som jeg er villig til at betale om der ikke kan faaes gratis, og at Udstykningen derefter naadigst maatte vorde approberet, Underdanigst Niels Knudsen Sørensen.

Conciperet af Landmaalerassistent Lund

Nr. 782

Hjørring Amt, Hvetboe Herred, Jetzmark Sogn, Sønderby den 18^{de} April 1853.

Mads Larsen Vedsted, Selveier Gaardmand, ansøger underdanigst om at maatte forundes naadigst Approbation paa Udstykningen af sin Gaards Jorder Matr. No 18 i henhold til Forordningen af 3^{die} Dcbr. 1819 § 17.

Til Indenrigsministeriet

Da min Gaard Matr. N^o 18 i Sønderbye, ligesom de fleste andre Gaarde i Jetzmark Sogn, har sine Jorder vidt adspredte og i ubeqvem Beliggenhed fra hinanden, nemlig i 12 Lodder, foruden Andeel i nogle Fælleddskaber, og derfor er meget besværlige at dyrke og drive saaledes at de kan afgive nogen rimelig Fordeel, har jeg udflyttet Gaarden paa Hovedlodden der tilligemed Digetørvelodden og Englodden i Voldkjer af Matr. N^o 18, samt Parcel N^o 1 af Matr. N^o 87 der har et Areal af 32½ Tdl. hvoraf den største Deel raae Jord fortrinlig skikket til Opdyrkning, hvilken Opdyrkning jeg haaber, ved det paatænkte Arrangement af min Eiendom, at skulle faae Evne til at iværksætte – skal udgjøre Hovedparcellen med samlet Hartkorn 1 Td. 5 skp. 1½ alb. og Glskat. 17 rbd. 10 sk. – Parcellen N^o 2 af Matr. N^o 18, samt Parcellen N^o 3 af Matr. N^o 87 agter jeg samlet at afhænde ved Auction til beboelse, Parcellen N^o 3 af Matr. N^o 18 Udlodden og Parcellen N^o 2 af Matr. N^o 87 agter jeg ligeledes at sælge hver for sig ved Auction til Bebyggelse. – og da jeg nu har ladet disse Parceller paa anordningsmæssig Maade beregne i Hartkorn og Gammelskat og jeg herved

underdanigst fremsender Hartkornsberegningen med tilhørende Korter og øvrige befalede Udstyknings Documenter, saa ansøger jeg underdanigst om det høie Ministeriums naadigste Approbation paa Udstykningen i Henhold til Forordningen af 3^{die} Decb. 1819 § 17. – Skulle imod Formodning naadigst Approbation paa Udstykningen ikke kunde meddeles mig efter det nævnte Lovsted, men allernaadigst Bevilling dertil være fornøden, da ansøger jeg lige underdanigst om at erhverves saadan allernaadigst Bevilling, som jeg er villig til at betale om den ikke kan faaes gratis, og at Udstykningen derefter naadigst maatte vorde approberet, Underdanigst Mads Larsen Vedsted

Conciperet af Landmaalerassistent Lund

Nr. 783

Hjørring Amt, Hvetboe Herred, Saltum Sogn, Vestrupgaard den 18^{de} August 1853.

Hans Hasselbalk Gaardeier, ansøger underdanigst om Approbation paa Udstykningen af Jorderne til et ham tilhørende Huus Matr. N^o 17 i Faarup bye i henhold til Forordningen af 3^{die} Dc. 1819 § 17.

Til Indenrigsministeriet

Til det mig tilhørende Huus Matr. N^o 17 i Faarup By, hvilket Huus senest har været brugt af Christen Clemensen, hører en Kjærlod som er fortrinlig skikket til Opdyrkning, men da denne Lod ligger i omtrent 4000 Alens Afstand sydvestlig for Huset, kan den ikke lade sig opdyrke derunder med nogen rimelig Fordeel; For nu at blive istand til at foretage denne Forbedring paa Kjærlodden, agter jeg at henlægge den til mine Jorder Matr. N^o 1a Vestrupgaard hvortil Parcellen er umiddelbar grændsende, og som jeg haaber naadigst ville tillades eftersom Jorderne Matr. N^o 1a er upriviligeret; Husets øvrige Jorder med derpaa staaende Bygning har jeg solgt til Niels Peder Pedersen til Beboelse, og i det jeg nu har ladet Parcellen paa anordningsmæssig Maade beregne i Hartkorn og Gammelskat, og jeg herved underdanigst fremsender Hartkornsberegningen med tilhørende Korter og øvrige befalede Udstyknings Documenter, ansøger jeg underdanigst om det høie Ministeriums naadigste Approbation paa Udstykningen i Henhold til Forordningen af 3^{die} Decb. 1819 § 17, Underdanigst Hans Hasselbalk.

Conciperet af Landmaalerassistent Lund

Nr. 784

Hjørring Amt, Hvetboe Herred, Saltum Sogn, Østrup Bye d. 18^{de} August 1853.

Jens Nielsen Skomager Selveier huusmand ansøger underdanigst om Approbation paa Udstykning af sit Huus's Jorder Matr. N^o 24 i Østrup og Matr N^o 38 i Sønder Saltum, i Henhold til Forordningen af 3^{die} Dcbr. 1819 § 17.

Til Indenrigsministeriet

Fra mit Huus's Jorder Matr. N^o 24 i Østrup Bye med Hk. 5 sk. 1 Fk. 1 $\frac{3}{4}$ alb. gls. 3 rbd. 74 sk. og Matr. N^o 38 i Sønder Saltum By med Htk. 2 Skp. $\frac{3}{4}$ alb. og Gammelskat under Matr. N^o 24 i alt 7 Skp. 1 Fdk. 2 $\frac{1}{2}$ alb., har jeg, for at blive istand til at drive min Markjord med Kraft og at fortsætte Opdyrkning af Husets Kjærlodder, været nødsaget til at afhænde 2^{de} mig tilhørende i circa 3000 Alens Afstand fra Huset, beliggende Tørvelodder, af hvilke Lodder jeg har solgt den sydlige, Lodden N^o 2 af Matr. N^o 38, til Mølleieier Hoff til at henlægges til hans paaboende Parcel af Vestrupgaard Matr. N^o 16, hvortil ingen Tørvelod er, og hvis Jorder er upriviligerede; Parcellerne N^o 3 og 4 eller den nordre Tørvelod har jeg solgt til Peder Christensen Dreier, som agter at afhænde

dem hver for sig, til andre Eiendomme der trænger til Tørveskjær, Husets øvrige Jorder, matr. N^o 24 med Htk. 5 s. 1 Fr. $\frac{3}{4}$ alb. og Parcellen N^o 1 af Matr. N^o 38 med Htk. 1 Sk. 1 $\frac{3}{4}$ alb. i alt 6 sk. 2 Fr. $\frac{1}{2}$ alb., haaber jeg at kunne, ved Salget af disse fraliggende Tørvelodder, faa bragt i saadan Kultur tilstand, at de rigtig kan erstatte tabet af bemeldte Lodder; - og i det jeg nu har ladet disse Parceller paa anordningsmæssig Maade beregne i Hartkorn og Gammelskat, og jeg herved underdanigst fremsender Hartkornsberegningen med tilhørende Korter og øvrige befalede Udstyknings Documenter ansøger jeg underdanigst det høie Ministerium, paa Grund af Omstændighederne og i Henhold til Forordningen af 3^{die} Decb. 1819 § 17, om at maatte forundes naadigst Approbation paa Udstykningen, Underdanigst Jens Nielsen Skomager.

Conciperet af Landmaalerassistent Lund

Nr. 785

I henhold til Forordningen af 3^{die} December 1819 § 13 tillader jeg mig herved allerærbødigst at tilstille Deres Høivelbaarenhed en udstykningsberegning med tilhørende Bilage over Niels Pedersen Piilens Arvefæstegaards Jorder Matr N^o 14a og 51a i Hvorup By og Sogn, Kjær Herred til udbedende høigunstigst anbefaling og Indsendelse til Indenrigsministeriet.
Vadumtorp den 13^{de} Januar 1853, allerærbødigst P.L. Birk.

Høivelbaarne Her. Kammerherre Stiftamtmand v. Stemann., Commandeur af Dannebrog og Dannebrogsmænd.

Nr. 786

I henhold til Forordningen af 3^{die} December 1819 § 13 tillader jeg mig herved allerærbødigst at tilstille Deres Høivelbaarenhed 6 udstykningsforretninger med tilhørende befalede Bilage for a) Selveier Ole Hansens Gaard Matr. N^o 14a i Jerslev By og Sogn, b) Anders Pedersens Gaard Matr. N^o 15 i Torslev By og Sogn Østerhan Herred c) for Interessentskabseierne Christen Jensens og Peder Jensens Gaards Jorder Matr N^o 16 i samme By, d) for Interessentskabseierne Mikkel Thomsens og Jens Christian Thomsens Gaards Jorder Matr. N^o 2 og 19e i Tranum By og Sogn og 46 i Nørre Bratbjerg m.m. e) for Selveier Thøger Nielsen Matr. N^o 10 i Søndre Bratbjerg og N^o 82 i Nørre Bratbjerg i Tranum Sogn, samt f) for Anders Sørensens Gaards Jorder Matr. N^o 8a i Svenstrup Bye og Sogn, alle til udbedende høigunstigst anbefaling og Indsendelse til Indenrigsministeriet.
Vadumtorp den 26 Mai 1853, allerærbødigst P.L. Birk.

Høivelbaarne Her. Amtmand Esbensen, Ridder af Dannebrog.

Nr. 787

I Henhold til Forordningen af 3^{die} December 1819 § 13, tillader jeg mig herved allerærbødigst at tilstille Deres Høivelbaarenhed 2 Udstykningsforretninger med tilhørende befalede Bilage for Selveier Jens Christensens Gaard Matr. N^o 3a Kjærsgaard i Aistrup Sogn, og Jens Christensens Gaard Matr. N^o 4a I Voerberg Bye Sundbye Sogn til udbedende høigunstigst Anbefaling og Indsendelse til Indenrigsministeriet.
Vadumtorp den 27^{de} Mai 1853, Allerærbødigst (*ingen underskrift*)

Nr. 788

Hjørring Amt, Østerhan Herred, Tranum Sogn og By den 25^{de} Mai 1853.

Brødrene Mikkel Thomsen og Jens Chr. Thomsen der i Interessentskab om deres Faders Gaard Matr. N^o 2 i Tranum ansøger underdanigst om Approbation paa dens udstykning i Henhold til Fr. 3^{die} December 1819 § 17.

Til Indenrigsministeriet

Da vi undertegnede Eiere af vores Forældres Gaard Matr. N^o 2 i Tranum og 46 i Sognets Klitter Nørre Bratbjerg m.m. er bleven enige om at ophæve det Interessentskab der hidtil har bestaaet imellem os paa den Maade at Jens Chr. Thomsen skal have Hovedparcellen og at Mikkel Thomsen beholdt den nordre Halvdeel af den lange Englod, Parcel N^o 2 af Matr. N^o 10, til Bebyggelse; da han imidlertid har tilkjøbt sig en anden Eiendom ønsker han at afhænde denne Parcel ved Auction enten til Bebyggelse eller til at forenes med en beleilig beliggende anden Eiendom. Parcellen N^o 2 af Matr. N^o 46 er solgt til Knud Jensen til Bebyggelse, den bestaar af ene raa Jord særdeles vel skikket til Opdyrkning. Parcellen N^o 3 bestaar af ene raa Jord hvoraf en stor Deel er særdeles vel skikket til Opdyrkning; men den store Afstand 11000 Alen fra Gaarden gjør det umueligt med Fordeel at dyrke den under Gaarden, den ønskes derfor afhændet ved Auction, det samme er Tilfældet med Parcellen N^o 4 og 5 som er beliggende i over en Miils Afstand fra Gaarden, og da vi i Henhold til Forordningen af 3^{die} December 1819 § 17 nærer det Haab at naadigst Approbation paa saadan udstykning ikke vil blive os nægtet saa haver vi i dette Haab ladet Parcellerne paa lovbefalet Maade beregne i Hartkorn og Gammelskat og i det vi herved underdanigst fremsender Hartkornsberegningen med tilhørende Korter og øvrige befalede udstykningsdocumenter ansøger vi underdanigst om det høie Ministeriums naadigste Approbation paa udstykningen i Henhold til det nævnte Lovsted og paa Grund af de anførte Omstændigheder. Skulde imod Formodning naadigst Approbation paa Udstykningen ikke kunde meddeles os efter det nævnte Lovsted men allernaadigst Bevilling være nødvendig fordi Hovedparcellen ikke har 20 Tdl. boniteret Jord, ville vi hvor besværlig det end ville falde os indløse den for at faae udstykningen approberet, underdanigst Mikkel Thomsen, Jens Christian Thomsen.

Conciperet af Stiftslandinspecteur Birk

Nr. 789

Hjørring Amt, Østerhan Herred, Svenstrup Sogn og By den 25^{de} Mai 1853.

Anders Sørensen, Selveier Gaardmand, ansøger underdanigst om Approbation paa Delingen af sin tilkjøbte ubeboede Jordlod Matr. N^o 8a.

Til Indenrigsministeriet

Fra min tilkjøbte ubeboede Jordlod Matr. No 8a, som er Parcellen af Jørgen Nielsens udstykkede Gaards Jorder og som ifølge Indenrigsministeriets Skrivelse af 6^{te} December 1851 er forenet med Matr. N^o 9f og samlet solgt til mig til at forenes med min umiddelbart tilgrænsende Eiendom Matr. N^o 7a med Hartkorn 7 Skp. 3 Fk. 2 alb. og Gammelskat 14 rbd. 26 sk. efter Approbation af 3^{die} Januar 1852, har jeg nu solgt den vestre Deel efter den over Lodden værende Vei, til Christen Pedersen til at forenes med hans langs med nordre Side umiddelbart tilgrænsende Eiendom der

ikkun er adskilt fra Parcellen ved den mellemliggende Drift; Den fraliggende Hedelod agter jeg at afhænde enten til Bebyggelse eller til at forene med anden Eiendom, og da jeg nærer det Haab at i Henhold til Forordningen af 3^{die} December 1819 § 17 at naadigst Tilladelse til saadan Deling ikke vil vorde mig nægtet saa har jeg i dette Haab ladet Parcellerne paa lovbealet Maade beregne i Hartkorn og Gammelskat og i det jeg herved underdanigst fremsender Hartkornsberegningen med tilhørende Korter og øvrige befalede udstykningsdocumenter ansøger jeg underdanigst om det høie Ministeriums naadigste approbation paa Delingen i Henhold til det nævnte Lovsted og paa Grund af de anførte Omstændigheder. Det bemærkes at Hovedparcellen Matr. N^o 8a, som forhen ikkun var 1 Td. 2 Fk. ½ alb. vil ved at miste Parcellerne N^o 2 og 3 der tilsammen have Hartkorn 3 Skp. 1 Fk. 1 alb., som Parcellen N^o 1 ikkun beholder 5 Skp. 2½ alb. Hartkorn, men da denne Parcel forenes med min anden Parcel Matr. N^o 7a, som jeg tillige Eier og som har Hartkorn 7 Skp. 3 Fk. 2 alb. med Gammelskat 14 rbd. 26 sk. saa bliver Gaardens fremtidige Hartkorn 1 Td. 5 Skp. 1½ alb. og altsaa betydelig større end den egentlige Hovedparcel Matr. N^o 8a; der kun over 1 Td. 2 Fk. ½ alb. saa at der formentlig ikke kan være Tale om at løse Bevilling til at saadant Arrangement, underdanigst Anders Sørensen.

Conciperet af Stiftslandinspecteur Birk.

Nr. 790

Hjørring Amt, Børglum Herred, Tolstrup Sogn, Østerhjermitslev By den 10^{de} August 1853.

Erik Pedersen, som har tilkjøbt sig sin hidtilværende Fæstegaard Matr. N^o 10 i Østerhjermitslev ansøger underdanigst om Approbation paa dens udstykning i Henhold til Forordningen af 3^{die} December 1819 § 17.

Til Indenrigsministeriet

For nogle Maaneder siden har jeg tilkjøbt mig min hidtilværende Fæstegaard af Hjermitlevgaards Gods Matr. N^o 10 i Østerhjermitslev By, hvorved jeg har paadraget mig Forpligtelser som jeg ikke seer mig istand til at opfylde dersom jeg skulde beholde den hele Eiendom hvortil den er saa meget mindre vel skikket som Lodderne have en for hinanden saa vidt adspredt Beliggenhed at de ikke er vel egnede til at drive under en samlet Brug, eftersom der spildes alt for megen Tid og Arbeidskraft ved at passere Veien imellem de fra hinanden fjernede Lodder foruden de flere andre Delinger der stille sig i veien for at indføre et forbedret Agerbrug paa en Eiendom der bestaar af saa adspredt beliggende mindre vel dannede Lodder; hvorimod de længst fraliggende Dele af Eiendommen som for det meste bestaar af raa Jorder fortrinlige til Opdyrkning, er særdeles vel skikkede til at bebygge til særskilt Beboelse. Jeg har derfor i Haab om at saadant Arrangement i Henhold til Forordningen af 3^{die} December 1819 § 17 naadigst maatte være mig tilladt indeelt Gaardens Jorder saaledes at jeg har bestemt at nærmeste 5 Lodder til at udgjøre Hovedparcellen med at Areal af 31 ½ Tønde Land geometrisk Maal, boniteret Størrelse 10 Tønder Land med Hartkorn 1 Tønde 7 Skp. 2 Fk. 1½ alb.; Parcellen N^o 2, Gaardens udlod, som er beliggende i omtrent 3400 Alens Afstand nordlig fra Gaarden betydelig op ad Bakke har jeg solgt til Lars Pedersen til Bebyggelse; Parcellen N^o 3 Gaardens søndre Englod som er beliggende i en Afstand af omtrent 4000 Alen i modsat Retning fra Gaarden og som er fortrinlig til Opdyrkning men ikkun simpel til Høeavl, har jeg solgt til Ole Andersen til Bebyggelse; og da jeg nu har ladet disse Parceller paa lovbealet Maade beregne i Hartkorn og Gammelskat og jeg herved underdanigst fremsender Hartkornsberegningen med tilhørende befalede Bilage saa ansøger jeg underdanigst om det høie Ministeriums naadigste Approbation paa udstykningen i Henhold til det nævnte Lovsted og paa Grund af de anførte Omstændigheder. Skulde imod Formodning naadigst Approbation paa Udstykningen ikke kunde meddeles mig efter det nævnte Lovsted men allernaadigst Bevilling dertil være fornøden da ansøger jeg lige underdanigst om at erhverves saadan allernaadigst Bevilling som jeg er villig til at betale

om den ikke paa Grund af Omstændighederne kan faaes gratis og at udstykningen derefter naadigst maatte vorde approberet, underdanigst Erik Pedersen.

Conciperet af Stiftslandinspecteur Birk.

Nr. 791

Hjørring Amt, Børglum Herred, Tolstrup Sogn, Østerhjermitslev By den 12^{te} August 1853.

Knud Pedersen, som har tilkjøbt sig sine Forældres hidtilværende Fæstegaard som hans Moder Christen Jensens Enke har afstaaet til ham, ansøger underdanigst om Approbation paa dens udstykning og i Fornødent Fald om dertil at erhverves allernaadigst Bevilling.

Til Indenrigsministeriet

For nogle Maaneder siden har jeg tilkjøbt mig mine Forældres hidtilværende Fæstegaard Matr. No 14 af Hjermitslevgaards Gods i Østerhjermitslev By som min Moder Christen Jensens Enke til den Ende har frasagt sig sin Fæsteret til, men hvorved jeg har paadraget mig Forpligtelser som jeg ikke seer mig istand til at opfylde dersom jeg skulde beholde den hele Eiendom samlet hvortil den er saameget mindre vel skikket som Lodderne have en fra hinanden temmelig vidt adspredt beliggenhed og de fjerneste Agerjorder have en for Gaarden temmelig ugunstig Beliggenhed da Veien til den falder meget besværlig over betydelige Bakker – og da der desuden udfordres en større Driftscapital end jeg kan tilveiebringe for at faae alle de raae Jorder bragt under hensigtsmæssig opdyrket saa har jeg i Haab om at saadant i Henhold til Forordningen af 3^{die} December 1819 § 17 naadigst maatte være mig tilladt solgt den søndre Englod Parcellen N^o 5 til Skolelærer Mikkelsen i Emb til Bebyggelse, hvortil den er langt bedre egnet end til Høeavl. Kjærlodden hvoraf den nærmeste Deel er særdeles vel skikket til Eng, har jeg bestemt til i Forening med de tvende omkring Gaarden beliggende Lodder at udgjøre Hovedparcellen med et Areal af 21 Tønder Land geometrisk Maal med Hartkorn 1 Tønde ½ alb. og Parcellen N^o 2, 3 og 4 ønsker jeg at maatte afhænde ved Auction enten til bebyggelse eller til at forenes med anden beleilig beliggende Eiendom og da jeg nu i det nævnte Haab har ladet Parcellerne paa lovbealet Maade beregne i Hartkorn og Gammelskat og jeg herved underdanigst fremsender Hartkornsberegningen med tilhørende befalede Bilage saa ansøger jeg underdanigst om det høie Ministeriums naadigste Approbation paa Delingen i Henhold til det nævnte Lovsted og paa Grund af de anførte Omstændigheder. Skulde imod Formodning naadigst Approbation paa Udstykningen ikke kunde meddeles mig efter det nævnte Lovsted men allernaadigst Bevilling dertil være fornøden da ansøger jeg lige underdanigst om at et høie Ministerium naadigst vilde udvirke mig saadan allernaadigst Bevilling som jeg er villig til at betale dersom den ikke kan faae gratis og at udstykningen derefter naadigst maatte vorde approberet, underdanigst Knud Pedersen.

Conciperet af Stiftslandinspecteur Birk.

Nr. 792

Hjørring Amt, Børglum Herred, Tolstrup Sogn, Østerhjermitslev By den 15^{de} August 1853.

Peder Sørensen, som har tilkjøbt sig sin hidtilværende Fæstegaard Matr. N^o 15 i Østerhjermitslev ansøger underdanigst om approbation paa dens udstykning i Henhold til Forordningen af 3^{die} December 1819 § 17 og i fornødent Fald om dertil at erhverves allernaadigst Bevilling.

Til Indenrigsministeriet

For nogle Maaneder siden har jeg tilkjøbt mig min hidtilværende Fæstegaard Matr. No 15 af Hjerimitslevgaards Gods i Østerhjerimitslev hvorved jeg har paadraget mig Forpligtelser som jeg ikke seer mig istand til at opfylde dersom jeg skulde beholde den hele Eiendom samlet som hidtil, hvortil den er saameget mindre vel skikket som Loddernes adspredte Beliggenhed og mindre heldige Figurer gjør det umueligt paa en hensigtsmæssig Maade at bringe det hele samlet under hensigtsmæssig Cultur som eet Jordbrug da dette vilde gaae alt for megen Tid og Arbeidskraft tabt med at passere Veien frem og tilbage mellem de fra hinanden betydeligt fjernede Lodder hvorimod de fjerneste Lodder egner sig bedst til at behandles for sig selv. Da Gaarden ikkun har lidt Jord i sin umiddelbare Nærhed har jeg fundet det at være hensigtsmæssigst at flytte Gaarden ud paa den søndre Englod som er fortrinlig godt skikket til Opdyrkning og da at bestemme denne til i Forening med Lodden i Brokjæringen til at udgjøre Hovedparcellen med et Areal af 26 ½ Tønde Land geometrisk Maal som fortiden ikkun har en boniteret Størrelse af 6 ¾ Tønde Land med Hartkorn 1 Td. 1 Skp. 2 Fk. men som ved god Cultur kan bringes til en langt større Værdi i Boniteret Jord. Parcellerne N^o 3 og 4, Mellemlodden og Udlodden, har jeg solgt til Anders Persen som agter at forene dem førstnævnte Parcel med sin Gaards umiddelbart tilgrænsende Jorder som han ligeledes har tilkjøbt sig og den sidstnævnte eller Parcellen N^o 4 agter han at bebygge; Parcellen N^o 2 som bestaar af Toftelodden og Græshaven agter jeg at afhænde ved Auction til beboelse hvortil jeg agter at lade en Deel af de gamle Bygninger blive staaende; Kjærlodden hvoraf den nordre Deel, Parcellen N^o 5, er fortrinlig skikket til Opdyrkning agter jeg at afhænde ved Auction til Bebyggelse eller til at forenes med en anden beleilig beliggende Eiendom; Parcellen N^o 6 som er bedst skikket til Høeavl agter jeg ligeledes at afhænde ved Auction for at forene dem med en anden beleilig beliggende Eiendom; og da jeg nu i det nævnte Haab har ladet Parcellerne paa lovbefalet Maade beregne i Hartkorn og Gammelskat og jeg herved underdanigst fremsender Hartkornsberegningen med tilhørende Korter og øvrige befalede Bilage, saa ansøger jeg herved underdanigst om det høie Ministeriums naadigst approbation paa udstykningen i Henhold til det nævnte Lovsted og paa Grund af de anførte Omstændigheder. Skulde imod Formodning naadigst Approbation paa Udstykningen ikke kunde meddeles mig efter det nævnte Lovsted men allernaadigst Bevilling dertil være nødvendig da ansøger jeg lige underdanigst om at erhverves saadan naadigst Bevilling som jeg er villig til at betale dersom de ikke kan faas gratis og at Udstykningen derefter naadigst maatte vorde approberet, underdanigst Peder Sørensen.

Conciperet af Stiftslandinspecteur Birk.

Nr. 793

Hjørring Amt, Børglum Herred, Tolstrup Sogn, Østerhjerimitslev By den 16^{de} August 1853.

Lars Jørgen Olesen som har tilkjøbt sig sin hidtilværende Fæstegaard af Hjerimitslevgaards Gods Matr. N^o 22 i Østerhjerimitslev, ansøger underdanigst om approbation paa den udstykning i Henhold til Forordningen af 3^{die} December 1819 § 17.

Til Indenrigsministeriet

For nogle Maaneder siden har jeg tilkjøbt mig min hidtilværende Fæstegaard af Hjerimitslevgaard Gods Matr. N^o 22 i Østerhjerimitslev Bye hvorved jeg har paadraget mig Forpligtelser som jeg ikke seer mig istand til at opfylde dersom jeg skulde beholde den hele Eiendom samlet hvortil den er saameget mindre vel skikket som Lodderne have en saavidt fra hinanden adspredt Beliggenhed at de ikke er vel egnede til at drives under een samlet Brug, eftersom der spildes alt for megen Tid og Arbeidskraft ved at passere Veien imellem de fra hinanden temmelig vidt fjernede Lodder foruden de flere andre Ulemper der stille sig i veien for at indføre et forbedret Agerbrug paa en Eiendom der bestaar af saa adspredt beliggende mindre veddannede Lodder; hvorimod de længst fraliggende Dele af Eiendommen som for det meste bestaar af raa Jorder fortrinlige til Opdyrkning ere særdeles

vel skikkede til at bebygges særskilt til Beboelse. Jeg har derfor i Haab om at et saadant Arrangement i Henhold til Forordning af 3^{die} December 1819 § 17 naadigst maatte være mig tilladt indeelt Gaardens Jorder saaledes at jeg har bestemt de 5 nærmeste Gaarden beliggende Lodder til at udgjøre Hovedparcellen med et Areal i virkelig Størrelse 38 Tønder Land geometrisk Maal, boniteret Størrelse 9 $\frac{3}{4}$ Tdl. med Hartkorn 1 Td. 7 Skp. 3 Fk. 2 alb. Udlodden, Parcellen N^o 2, der er beliggende i 3200 indtil 4300 Alens Afstand nordlig fra Gaarden over Bakker og Dale, har jeg solgt til Peder Pedersen til Bebyggelse, ligesom jeg ogsaa til samme Peder Pedersen har solgt Parcellen N^o 3, den nordre Deel af den søndre Englod, men denne Parcel har Peder Pedersen begjært beregnet i en Parcel for sig selv som han ønskede at maatte forene med Parcellen N^o 4 af Matr. N^o 23 som han ligeledes har tilkjøbt sig for at kunne afhænde den samlet ved Auction for at forene dem med en anden beleilig beliggende Eiendom, den søndre Deel af den søndre Englod Parcellen No 4 som er beliggende i en Afstand fra Gaarden af 4300 indtil 5600 Alen og som er langt fortrinligere til Opdyrkning end til Høeavl men alt for langt fraliggende til at bruges under Gaarden, har jeg solgt til Ole Andersen til Bebyggelse i Forening med den umiddelbart tilgrændsende Parcel N^o 5 af Matr. N^o 23 som han ligeledes har tilkjøbt sig, og agter at bebygge begge Parceller under Eet; og da jeg nu i det nævnte Haab har ladet Parcellerne paa lovbealet Maade beregne i Hartkorn og Gammelskat og jeg herved underdanigst fremsender Hartkornsberegningen med tilhørende Korter og øvrige befalede Udstyknings Documenter saa ansøger jeg underdanigst om det høie Ministeriums naadigste Approbation paa udstykningen i Henhold til det nævnte Lovsted og paa Grund af de anførte Omstændigheder. Skulde imod Formodning naadigst Approbation paa Udstykningen ikke kunde meddeles mig efter det nævnte Lovsted men allernaadigst Bevilling dertil være nødvendig, da ansøger jeg lige underdanigst om at erhverves saadan allernaadigst Bevilling som jeg er villig til at betale om den ikke paa Grund af Omstændighederne kan faaes gratis og at Udstykningen derefter naadigst maatte vorde approberet, underdanigst Lars Jørgen Olesen.

Conciperet af Stiftslandinspecteur Birk.

Nr. 794

Hjørring Amt, Børglum Herred, Tolstrup Sogn, Østerhjerimitslev By den 16^{de} August 1853.

Christen Hansen Christensen som har tilkjøbt sig sin hidtilværende Fæstegaard ansøger underdanigst om Approbation paa dens Udstykning i Henhold til Forordningen af 3^{die} December 1819 § 17.

Til Indenrigsministeriet

For nogle Maaneder siden har jeg tilkjøbt mig min hidtilværende Fæstegaard af Hjerimitslevgaards Gods Matr. N^o 23 i Østerhjerimitslev by hvorved jeg har paadraget mig Forpligtelser som jeg ikke seer mig istand til at opfylde dersom jeg skulde beholde den hele Eiendom samlet hvortil den er saa meget mindre vel skikket som Lodderne have en fra hinanden saa vidt adspredt Beliggenhed at de ikke er vel egnede til at drives under en samlet Brug eftersom der spildes alt for megen Tid og Arbeidskraft ved at passere Veien frem og tilbage mellem de fra hinanden temmelig vidt fjernede Lodder foruden de flere andre Ulemper der stille sig i Veien for at indføre et forbedret Agerbrug paa en Eiendom der bestaar af saa adspredte beliggende tildels mindre veldannede Lodder, hvorimod de længst fraliggende Dele af Eiendommen som for det meste bestaar af raa Jorder fortrinlig til Opdyrkning er saaledes vel skikkede til at bebygges særskilt til Beboelse. Jeg har derfor i Haab om at et saadant Arrangement i Henhold til Forordning af 3^{die} December 1819 § 17 naadigst maatte være mig tilladt indeelt Gaardens Jorder saaledes at jeg har bestemt de nærmeste 5 Lodder til at udgjøre Hovedparcellen med et Areal i virkelig Størrelse 39 $\frac{1}{2}$ Tønde Land geometrisk Maal, boniteret Størrelse 10 $\frac{1}{4}$ tønne Land, med Hartkorn 1 Td. 7 Skp. 2 Fk. 1 alb.; udlodden Parcellerne N^o 2 og 3 der er beliggende i en afstand fra Gaarden af 3200 indtil 4300 Alen over Bakker og Dale

har jeg solgt til Skolelærer Mikkelsen til Bebyggelse, men da han ikke ønskede Lodder til Bebyggelse større end de befalede 1½ Tønde Land boniteret Jord saa er Overskuddet efter hans Forlangende beregnet i en særskilt Parcel, N^o 3, for at han kunde afhænde den ved Auction til at forenes med en anden Eiendom; Parcellen N^o 4 har jeg solgt til Peder Pedersen som tillige har tilkøbt sig Parcellen N^o 3 af Matr. N^o 22, som er umiddelbart tilgrændsende og hvormed han agter at forene den for at afhænde begge Parceller samlet ved Auction til at forenes med en anden Eiendom; Parcellen N^o 5 som er fortrinlig til Opdyrkning men for langt fraliggende til at bruges under Gaarden har jeg solgt til Ole Andersen som agter at forene den med den umiddelbart tilgrændsende Parcel N^o 4 af Matr. N^o 22 som han ligeledes har tilkjøbt sig og agter at bebygge Parcellen under Eet; og da jeg nu i det nævnte Haab har ladet Parcellerne paa lovbefalet Maade beregne i Hartkorn og Gammelskat og jeg herved underdanigst fremsender Hartkornsberegningen med tilhørende Korter og øvrige befalede udstyknings Documenter saa ansøger jeg underdanigst om det høie Ministeriums naadigste Approbation paa udstykningen i Henhold til det nævnte Lovsted og paa Grund af de anførte Omstændigheder. – Skulde imod Formodning naadigst Approbation paa Delingen ikke kunde meddeles mig efter det nævnte Lovsted men allernaadigst Bevilling dertil være nødvendig da ansøger jeg lige underdanigst om at erhverves saadan allernaadigst Bevilling, som jeg er villig til at betale dersom den ikke paa Grund af Omstændighederne kan faaes gratis og at udstykningen derefter naadigst maatte vorde approberet, underdanigst Christen Hansen Christensen.

Conciperet af Stiftslandinspecteur Birk.

Nr. 795

Hjørring Amt, Børglum Herred, Tolstrup Sogn, Østerhjermitslev By den 15^{de} August 1853.

Christen Pedersen, som har tilkjøbt sig sin hidtilværende Fæstegaard af Hjermitlevgaards Gods i Østerhjermitslev Matr. N^o 13, ansøger underdanigst om Approbation paa dennes udstykning i Henhold til Forordningen af 3^{die} December 1819 § 17.

Til Indenrigsministeriet

For nogle Maaneder siden har jeg tilkjøbt mig min hidtilværende Fæstegaard af Hjermitlevgaards Gods Matr. N^o 13 i Østerhjermitslev By hvorved jeg har paadraget mig Forpligtelser som jeg ikke seer mig istand til at opfylde dersom jeg skulde beholde den hele Eiendom samlet hvortil den er saa meget mindre vel skikket som Lodderne have en temmelig vidt fra hinanden adspredt Beliggenhed som gjør den mindre vel skikket til at drives under een samlet Brug med en saadan Energi at det kunde svare Regning og yde Dyrkeren tilstrækkeligt Overskud eftersom dertil vilde udfordres en større Pengekraft end jeg er istand til at præstere og der desuden vilde gaae for megen Tid og Arbeidskraft tabt ved at passere den længere Vei frem og tilbage mellem de fra hinanden fjernede og ikke just veldannede Lodder, jeg har derfor i haab om at det i Henhold til Forordningen af 3^{die} December 1819 § 17 naadigst maatte være mig tilladt solgt de fjerneste Dele af Eiendommen Parcellerne N^o 2 og 4, Udlodden og den søndre Englod, til respective Christen Sørensen og Christen Olesen til bebyggelse hvilke Lodder indeholder en stor Deel raae Jord fortrinlig til Opdyrkning, men ikke beleilig for Gaarden, den første er især besværlig formedelst sin høje beliggenhed, og til at udgjøre Hovedparcellen har jeg bestemt de tvende Lodder ved Gaarden samt Mellemlodden og Kjærlodden hvilken sidst nævnt er fortrinlig til Høeavl i den søndre Ende og for øvrigt saaledes fortrinlig til Opdyrkning – Hovedparcellen har et Areal af 30 Tønder Land geometrisk Maal boniteret 9 11/14 Tdl. med Hartkorn 1 Td. 5 Skp. 3 Fk. 2½ alb. – Englodden i Brokjæringen, Parcel N^o 3, ønsker jeg at maatte afhænde til at forenes med en anden beleilig beliggende anden Eiendom, og da jeg nu i det nævnte Haab har ladet Parcellerne paa lovbefalet Maade beregne i Hartkorn og Gammelskat og jeg herved underdanigst fremsender Hartkornsberegningen med tilhørende befalede

Bilage saa ansøger jeg herved underdanigst om det høie Ministeriums naadigste Approbation paa Delingen i Henhold til det nævnte Lovsted og paa Grund af de anførte Omstændigheder. – Skulde imod Formodning naadigst Approbation paa Delingen ikke kunne meddeles efter de nævnte Lovsted men allernaadigst Bevilling dertil være fornøden da ansøger jeg lige underdanigst om at erhverves saadan Bevilling, som jeg er villig til at betale om den ikke kan faae gratis og at Udstykningen derefter naadigst maatte vorde approberet, underdanigst Christen Pedersen.

Conciperet af Stiftslandinspecteur Birk.

Nr. 796

Aalborg Amt, Kjær Herred, Hvorup Sogn, Uttrup By den 17^{de} August 1853.

Peder Jensens Enke Inger Pedersdatter ansøger underdanigst om Approbation paa sin Gaards udstykning i Henhold til Forordningen af 13^{de} Mai 1769 § 6 og 3^{die} December 1819 § 17.

Til Indenrigsministeriet

Da jeg har tvende Sønner som jeg ønsker at gjøre lige vel imod og jeg foruden min Gaard hvis Jorder ligger adspredt paa 8 forskjellige Steder tillige Eier Lodden Matr. N^o 31 i Uttrup By som jeg har overdraget til min Søn Jens Pedersen i Forening med en mig tilhørende Eng i Hammer Sogn; Agerlodden Matr. N^o 31 som han er i Færd med at bebygge har Hartkorn 1 Skp. 2 Fk. 2½ Alb. og da den grænser umiddelbart sammen med Gaardens Udlod, og denne ligger mindre beleiligt for Gaarden, der iøvrigt som anført har sin Jord beliggende paa 7 forskjellige Steder foruden Udlodden og der iblandt disse findes en Deel raa Jord som formedelst den adspredte Beliggenhed ikke endnu er bleven opdyrket men som desto lettere vil blive det naar Arbeidskraften mere kan concentreres og Hovedparcellen dog vil have tilstrækkelig Størrelse til at ernære en Gaardmands Familie saa finder jeg det hensigtsmæssigst at udlodden overdrages til min Søn Jens Pedersen til at forenes med hans umiddelbart tilgrændsende Lod Matr. N^o 31 og da jeg i Henhold til Forordningen af 13^{de} Mai 1769 § 6 og 3^{die} December 1819 § 17 haaber at naadigst Tilladelse til saadan Deling ikke vil vorde mig nægtet saa har jeg i dette Haab ladet Parcellerne paa lovbefalet Maade beregne i Hartkorn og med tilhørende Korter og øvrige befalede udstykningsdocumenter ansøger jeg underdanigst om det høie Ministeriums naadigste approbation paa udstykningen. Skulde imod Formodning naadigst approbation paa Delingen ikke kunde forundes mig efter det nævnte Lovsted men allernaadigst Bevilling dertil være fornøden da ansøger jeg lige underdanigst om at erhverves saadan allernaadigst Bevilling, som jeg er villig til at betale dersom den ikke efter Omstændighederne kan faaes gratis og at Udstykningen derefter naadigst maatte vorde approberet, underdanigst Inger Pedersdatter.

Conciperet af Stiftslandinspecteur Birk.

Nr. 797

Hjørring Amt, Hvetbo Herred, Jetsmark Sogn, Sønderby den 18^{de} August 1853.

Niels Søren Jensen som har tilkjøbt sig Christen Jørgensens og Medinteressenters Gaard Matr. N^o 15 m.m. ansøger underdanigst om Approbation paa denne sin Gaards udstykning i Henhold til Forordningen af 3^{die} December 1819 § 17. Endvidere eier Niels Søren Jensen Gaarden Matr. N^o 19 og 116L som han har udflyttet og i den anledning gjort Magelæg med og søger derfor underdanigst om Approbation paa den derved foranledigede udstykning.

Til Indenrigsministeriet

Til forhenværende Christen Jørgensens og Peder Jensens Gaard Matr. No 15 og 69 i Sønderbye m.m. som jeg har tilkjøbt mig, hører 12 meget vidt fra hinanden fjernede Lodder foruden Andeel i forskellige Fælleds Gaardstykker Iblant de 12 som udgjør Mtr. N^o 15 i Sognets Mellemste Deel og Matr. N^o 69 i Sognets sydlige Deel hører en meget betydelig Deel af raa Jord som er fortrinlig skikket til Opdyrkning; men formedelst den alt for vidtløftige adspredte Beliggenhed er det slet ikke mueligt at faae disse bragt under en nogenlunde hensigtsmæssig Cultur saalænge de forbliver under en samlet Brug, jeg har derfor i Haab om at det i Henhold til Forordningen af 3^{die} December 1819 § 17 naadigst maatte være mig tilladt at treffe et saadant Arrangement inddeelt disse Eiendomme saaledes at de raa Jorder kunde komme under en hensigtsmæssigere Behandling end det er mueligt saalænge som de forbliver samlede, jeg har nemlig bestemt, Parcellen N^o 1 af Matr. N^o 15, Hovedlodden og et Stykke af Udlodden til i Forening med Parcellen N^o 2 af Matr. N^o 69 at udgjøre Hovedparcellen som jeg har solgt til Søren Jeppesen til Bebyggelse og til bestandig at vedligeholdes med Bygning og Beboere som Hovedparcel; Parcellen N^o 2 af Matr. N^o 15, Toftelodden hvorfra Gaarden udflyttes paa Hovedlodden har jeg solgt til Niels Madsen med en af de gamle Bygninger til beboelse og til ham har jeg nu tillige solgt Parcellen N^o 3 af Matr. N^o 15 som er N^o 2 umiddelbart tilgrændsende dernæst østen for; Parcellen N^o 4 dernæst østen for har jeg solgt eller skjænket til Gaardens forrige Eier Christen Jørgensen til derpaa at opføre et Aftægtshuus, men den er af ham overdraget til hans Pleiesøn Niels Christian Thorsen til at forenes med den ham tilhørende paa nordre Side umiddelbart tilgrændsende Huuslod som han beboer; Parcellen N^o 5 som grændser umiddelbart sammen med Hovedparcellen af min Gaards Jorder Matr N^o 19 som jeg tillige eier og beboer agter jeg at beholde til at forenes med denne min Gaards øvrige Jorder; Parcellen N^o 6, Englodden i Voldkjær, som for en Deel er opdyrket har jeg bestemt til min Datter Nielsine Kirstine Nielsdatter til bebyggelse; vel er den en lille Brøk mindre end 1½ Tønde Land boniteret Jord men da Agerlandet er nylig opdyrket og stunder til hastig at blive bedre saa haaber jeg at dette ubetydelige Defect i den boniterede Størrelse af ikkun 670 □ Alen ikke vil komme i Betragtning saasom det meget snart vil indvindes ved Culturen; Parcellen N^o 3 af Matr. N^o 69 som bestaar af en Deel af Kjærlodden samt tvende Tørvelodder tilsammen lidt over 5 Tønder Land geometrisk Maal til Middeltaxt lidt over 1½ agter jeg at sælge ved Auction til bebyggelse. Parcellen N^o 4 af Matr. N^o 69 har jeg solgt til Niels Jensen Kløv til at forenes med hans paa østre Side umiddelbart tilgrændsende Lod Matr. N^o 84a, Parcellen N^o 5 af Matr. N^o 69 har jeg solgt til Jens Andersen Sønderbye til bebyggelse; og da jeg nu i det nævnte Haab har ladet disse Parceller paa lovbefalet Maade beregne i Hartkorn og Gammelskat, og jeg herved underdanigst fremsender Hartkornsberegningen med tilhørende Korter og øvrige befalede Bilage saa ansøger jeg underdanigst om det høie Ministeriums naadigste Approbation paa Delingen i Henhold til det nævnte Lovsted og paa Grund af de anførte Omstændigheder. – Foruden Gaarden Matr. N^o 15 og 69 eier jeg tillige Gaarden Matr. N^o 19 og 116b i Jetsmark Sogns mellemste og sydlige deel m.m. som jeg beboer, og da denne Gaard ligeledes har sine Jorder saa vidt adspredt beliggende at det ikke er mueligt at bringe den under hensigtsmæssig Behandling som en samlet Eiendom saa har jeg deels ved udstykning og deels ved Magelæg bestræbt mig for at faae mine Jorder mere samlede omkring Gaarden; jeg har til den Ende udflyttet Gaarden paa den vestre Agerlod og bestemt mig til at afhænde den fraflyttede Toftelod ved Auction til bebyggelse og i stedet for denne Lod har jeg tillagt Gaarden et Par andre Lodder som grændse umiddelbart sammen med Parcel N^o 1 af Matr. N^o 19, de Jorder hvorpaa jeg har henflyttet Gaarden, nemlig Parcellen N^o 2 af Matr. N^o 30, og Parcellen Matr. N^o 17b med særskilt Hartkorn 3 Fk. ¼ alb. glskat. 1 rbd. 4 sk., tilsammen med Hartkorn 1 Td, 1 ¾ alb. og glskat. 11 rbd. 29 sk.; Parcellen N^o 2 af matr. N^o 116b har jeg solgt til Garver Anders Sørensen for at henlægges til det paa Parcellen beliggende jordløse Huus som er bortfæstet paa Livstid til Dorthea Riislin., og da jeg nu har ladet disse Parceller paa lovbefalet Maade beregne i Hartkorn og Gammelskat og jeg herved underdanigst fremsender Hartkornsberegningen med tilhørende Korter og øvrige befalede udstykningsdocumenter saa ansøger jeg underdanigst om det høie Ministeriums naadigste Approbation paa Delingen og Magelæggene i Henhold til Forordningen af 3^{die} Decmb. 1819 § 17. Skulde imod Formodning naadigst approbation paa disse

Delinger ikke kunde meddeles mig efter det nævnte Lovsted men allernaadigst Bevilling dertil være nødvendig, da ansøger jeg lige underdanigst om at det høie Ministerium naadigst vilde udvirke mig en saadan allernaadigst Bevilling som jeg er villig til at betale om den ikke kan faaes gratis og at udstykningerne derefter naadigst maatte vorde approberede, Underdanigst Niels Søren Jensen

Conciperet af Stiftslandinspecteur Birk.

Nr. 798

I henhold til Forordningen af 3^{die} Decbr. 1819 § 13 tillader jeg mig herved allerærbødigst at tilstille Deres Høivelbaarenhed efternævnte 4 Udstykningsberegninger med tilhørende befalede Bilage, nemlig: over a) Selveier Hans Hansens Gaards Jorder Matr. N^o 12 i Ultved By Aistrup Sogn. b) Selveier Peder Jensens Enkes Gaards Jorder Matr. N^o 24 i Uttrup By, Hvorup Sogn. c) Arvefæster Peder Christensen Skovs Gaards Jorder Matr. N^o 15a og 52 af Rødslette Gods i Hvorup By og Sogn. d) Selveier Bertel Nielsens ubeboede Jorder Matr. N^o 4b i Lindholm By, Sundby Sogn, til udbedende højgunstigst anbefaling og Indsendelse til Indenrigsministeriets Approbation. Vadumtorp den 20^{de} August 1853, Allerærbødigst P.L. Birk.

Høivelbaarne Her. Kammerherre Stiftamtmand v. Stemann, Commandeur af Dannebrog og Dannebrogsmænd.

Nr. 799

I henhold til Forordningen af 3^{die} December 1819 § 13 tillader jeg mig herved allerærbødigst at tilstille Deres Høivelbaarenhed efternævnte 17 Udstykningsberegninger med tilhørende befalede Bilage, nemlig:

Børglum Herred, Tolstrup Sogn, Øster Hjermitslev Bye, over

a) Jacob Clausens Gaards Jorder, Matr. N^o 7

b) Christen Jensen Vibes do. Matr. N^o 8

c) Mads Pedersens do. Matr. N^o 9

d) Erik Pedersens do. Matr. N^o 10

e) Christen Pedersens do. Matr. N^o 13

f) Christen Jensens Enkes do. Matr. N^o 14

g) Peder Sørensens do. Matr. N^o 15

h) Lars Jørgen Olesens do. Matr. N^o 22

i) Christen Hansen Christensens do. Matr. N^o 23

Hvetboe Herred

Jetsmark Sogn

k) Niels Søren Jensens Gaards Jorder Matr. N^o 15 og 69

l) Do. do. do. Matr. N^o 19 og 116b

m) Niels Knudsen Sørensens do. Matr. N^o 9 og 85

n) Mads Larsen Vedsteds do. Matr. N^o 18 og 87

o) Peder Christian Pedersens Gaards Jorder Matr. N^o 16, 76 og 101

p) Anders Larsens Huus's Jorder Matr. N^o 30, 77b og 82

Saltum Sogn

q) Proprietair Hasselbalks Huus' Jorder Matr. N^o 17 i Faarup Bye

r) Jens Nielsen Skomagere do. Matr. N^o 24 i Østrup Bye

Alle til udbedende højgunstigst Anbefaling og Indsendelse til Indenrigsministeriets Approbation.

Vadumtorp den 20^{de} August 1853, Allerærbødigst P.L. Birk.

Nr. 800

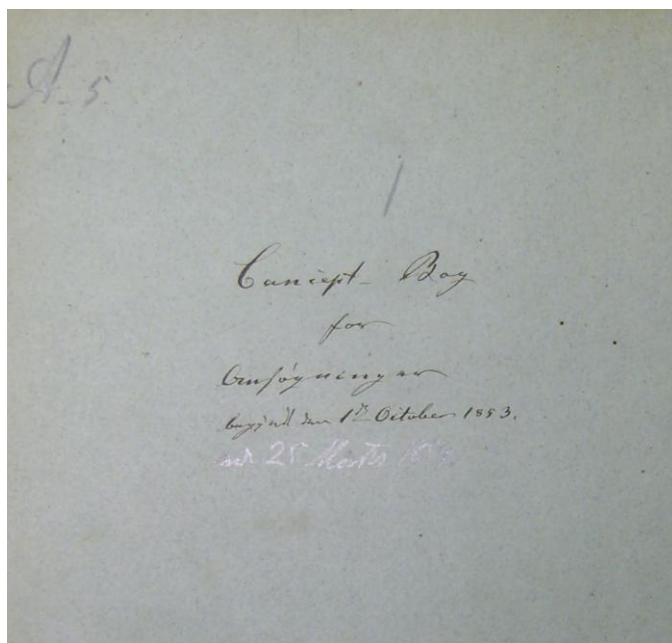
Aalborg Amt, Kjær Herred, Biersted Sogn, Nørhalne By den 21^{de} October 1853.

Christen Andersen Aaen, som har tilkjøbt sig sin hidtilværende Fæstegaard Matr. N^o 15 og 16 ansøger underdanigst om Approbation paa disse Gaardes Udstykning.

Til Indenrigsministeriet

For kort Tid siden har jeg tilkjøbt mig mine hidtilværende Fæstegaarde af Vang Gods Matr. N^o 15 og 16 i Nørhalne By, hvilke Gaardes Jorder ere umiddelbart sammen grændsende. Da jeg nu ønsker at overdrage den ene af disse Gaarde, Matr. N^o 16, til en af mine Sønner, saa har jeg først ved Magelæg og Udstykning søgt at regulere Grændserne imellem dem; saaledes har jeg nemlig, i Haab om at det høie Ministeriums naadigst vil bifalde at saadant Arrangement, bestemt at forene Parcellen N^o 2 af Matr. N^o 15 med Hovedparcellen N^o 1 af Matr. N^o 16. Til Vederlagt for denne Parcel som saaledes afgaaer fra Matr. N^o 15 agter jeg at forene Parcellen N^o 2 af Matr. N^o 16 med Hovedparcellen N^o 1 af Matr. N^o 15, som jeg fremdeles beholder. - Parcellen N^o 3 af Matr. N^o 16 er solgt til Niels Nielsen Søndergaard, som agter at bebygge den. - Parcellen N^o 4 har jeg henlagt til det paa Parcellen beliggende jordløse Huus, som for tiden haves i Leie af Christen Nielsen, og agtes afhændet ved Auction. - Parcellen N^o 5 har jeg overdraget til min Søn Jeppe Christensen, til at forenes med hans Gaards Jorder Matr. N^o 50 i Østerhalne By, Vadum Sogn, som ikke er 3000 Alen fjernt fra Parcellen skulde dette imidlertid ikke kunne tillades agter han at bebygge Parcellen. - Da jeg nu i det nævnte Haab har ladet Parcellerne paa lovbefalet Maade beregne i Hartkorn og Gammelskat, og jeg herved underdanigst fremsender Hartkornsberegningen med tilhørende Korter og øvrige befalede Udstyknings Documenter, saa ansøger jeg underdanigst om det høie Ministeriums naadigste Approbation paa Udstykningen, Underdanigst Christen Andersen

Conciperet af Stiftslandinspecteur Birk.



Nr. 801

Underdanigst Indstilling

Efter Begjæring af Simon Jensen, Lars Svendsen og Anders Larsen alle Gaardeiere af Røgelhede By i Hellevad Sogn, Dronninglund Herred, Hjørring Amt, og paa disses Vegne tillader jeg mig herved i Henhold til den allerhøieste Bemyndigelse som under 21^{de} April 1848 er bleven tillagt det Kongelige Rentekammer, underdanigst at bede om at nogle smaa Magelæg som findes bemærkede paa det hermed følgende udstykningskort over Gaarden Matr, N^o 5 i Røgelhede By naadigst maatte vorde sanctionerede som rette gjeldende Skjel for Fremtiden uden Forandring i Hartkornet eller Gammelskatten; og dersom det Høie Ministerium imod Formodning maatte antage Forskjellen at være for betydelig paa disse Stykker boniterede Størrelse saa at det maatte ansees fornødent at forandre Hartkornet og Gammelskatten da ønsker og beder de underdanigst om at saadanne Forandringer maatte udføres efter Matriculstaxterne og at dette maatte udføres ved Ministeriet uden Bekostning for dem. - Hermed en Erklæring for Vedkommende med de ønsker de her omhandlede Magelæg sanctionerede.

Vadumtorp ved Aalborg den 8^{de} October 1853, underdanigst P.L. Birk Stiftslandinspecteur.

Til Indenrigsministeriet.

Nr. 802

Gaardmand Andersen Pedersen i Hvorup, anmoder herved om at ville sammenkalde samtlige Gaardmænd i Hvorup By for at meddele mig en Erklæring i Anledning af Udskiftningen af Hvorup Byes fælleds Græsningsjorder, som jeg i sin Tid har udført og som nu er bleven mig affordret – Mødet bestemmes hos Gaardmand Andersen Pedersen paa Løverdags Formiddag Kl. 10 til hvilken Tid jeg agter at være der og jeg vil medbringe Kortet over Byens Jorder for at kunne meddele da Oplysning efter samme som der mueligen matte attraaes.

Vadumtorp den 13^{de} October 1853, Forb. P.L. Birk.

(*Skrevet i margenen: ”urigtig indført i denne Bog”*)

Nr. 803

For omtrent 5 Uger siden var Deres Velædelhed hos mig og forlangte at det Huus som staar paa min Eiendom maatte i Tilfælde at der skulde komme reisende Cholera Patienter som ikke kunde faaes i Huus andensteds da dertil benyttes, jeg svarede da at for et saadant Tilfælde vilde jeg ikke nægte Brugen af Huset men at Sogneforstanderskabet da maatte selv lade det gjøre istand, da der endnu ikke efter saa lang Tids forløb er gjort noget Skridt i den Retning, og det heller ikke synes som Trangen til at saadant Huus nu kan være saa stor, saa tillader jeg mig herved at tilkjendegive det ærede Sogneforstanderskab at jeg ikke længere vil lade Huset henstaa paa den Maade da jeg har trængende Brug for de Materialer hvoraf Huset bestaar, hvilket jeg tillader mig herved at tilkjendegive for det ærede Sogneforstanderskab kan see sig om anden Leilighed i den Retning om det finder saadant fornødent.

Vadumtorp den 16^{de} October 1853, ærbødigst P.L. Birk.

Til Sogneforstanderskabet for Vadum Sogn.

(*Skrevet i margenen: ”urigtig indført i denne Bog”*)

Nr. 804

Hjørring Amt, Dronninglund Herred, Hellevad sogn, Allerup By den 8^{de} December 1853.

Christian Mikkelsen og Christen Mikkelsen som for nogen Tid siden har tilkøbt sig deres Faders Mikkil Christian Abrahamsens Fæstegaard af Dybvad Gods, ansøger underdanigst om approbation paa udstykning af bemeldte Gaards Jorder.

Til Indenrigsministeriet

Da vor Fader Mikkil Christian Abrahamsen, til Fordeel for os, har frasagt sig sit Fæste paa sin hidtil havde Gaard af Dybvad Gods, Matr. N^o 4, med dertil hørende nu udskiftede Jorder af Matr. N^o 50, 51 og 52, samt Andel i Fælledsjorderne Matr. N^o 48 og 49 i Allerup Bye, og han tillige til Vederlag for vor Arvelod, har været os behjælpelig med at tilkøbe os bemeldte Gaard med tilliggende; saa har vi ladet Samme dele imellem os, for at blive sat istand til at betale de ved denne Handel forbundne betydelige Omkostninger have vi solgt Lodden N^o 9 af Matr. N^o 52 til Peder Christensen Rimmen, til at forenes med hans umiddelbar tilgrændsende Eiendom Matr. N^o 14 ligesom vi agter at sælge endel andre fraliggende Lodder, dels til Bebyggelse og dels til Forening med andre Eiendomme – og da vi nu har ladet disse Parceller paa anordningsmæssig Maade beregne i Hartkorn og Gammelskat, og vi herved underdanigst fremsender Hartkornsberegningen med tilhørende Korter og øvrige befalede Udstyknings Documenter, saa ansøge vi underdanigst det høie Ministerium om at maatte forundes naadigst Approbation paa Udstykningen i Henhold til Forordningen af 3^{die} December 1819 § 17, eftersom der til hver af de Dele af Eiendommen som vi beholder forbliver over 1 Tønde Hartkorn – Skulde imod Formodning naadigst Approbation paa Udstykningen ikke kunne meddeles efter det nævnte Lovsted eller efter Forordningen af 13^{de} Mai 1769 § 6 saa ansøger vi lige underdanigst om at erhverves den i saa Fald fornødne allernaadigste Bevilling enten gratis eller imod halv Betaling, eller i fald dette end ikke kan tillades da imod sædvanlig Betaling 14½ rbd. som vi hvor svært det ville falde os ere villige til at betale for, og derefter at faae Udstykningen approberet, Underdanigst Christian Mikkelsen og Christen Mikkelsen.

Conciperet af Landmaalerassistent Lund

Nr. 805

Hjørring Amt, Dronninglund Herred, Hellevad Sogn, Allerup Bye den 8^{de} December 1853.

Hans Christian Andersen og Christian Andersen, som for nogen Tid siden have tilkøbt sig deres Forældres Anders Hansens Fæstegaard af Dybvad Gods, ansøger underdanigst om Approbation paa Udstykning af bemeldte Gaards Jorder.

Til Indenrigsministeriet

Da vor Fader Anders Hansen, til Fordeel for os, har frasagt sig sit Fæste paa sin hidtil havde Gaard af Dybvad Gods Matr. N^o 5 med dertil hørende nu udskiftede Jorder af Matr. N^o 50, 51 og 52, samt Andeel i Fælledsjorderne Matr. N^o 48 og 49 i Allerup Bye, og han tillige, til Vederlag for vor Arvelod, har været os behjælpelig med at tilkøbe os bemeldte Gaard med Tilliggende, saa have vi ladet Samme dele imellem os saaledes, at jeg Hans Christian Andersen, som har tilkøbt mig min hidtil i Fæste havende Gaard Matr. N^o 6, har overdraget min Deel til min Broder Christian Andersen, og jeg Christian Andersen derimod har beholdt min Deel som er Hovedparcellen. – For at blive sat istand til at betale de ved denne Handel forbundne betydelige Omkostninger, have vi desuden af nogle fraliggende Lodder ladet afsætte en Deel Parceller til bebyggelse, som vi agter at afhænde ved Auction, og da vi nu paa anordningsmæssig Maade have ladet disse Parceller, samt vores beholdte Dele af Eiendommen, hver for sig beregne i Hartkorn og Gammelskat, og vi herved

underdanigst fremsender Hartkornsberegningen med tilhørende Korter og øvrige befalede Udstyknings Documenter, saa ansøge vi underdanigst det høie Ministerium, om at maatte forundes naadigst Approbation paa Udstykningen i Henhold til Forordningen af 3^{die} December 1819 § 17, eftersom der til hver af de dele af Eiendommen som jeg Christian Andersen og min Broder Christian Andersen beholder, forbliver over 1 Td. Hartkorn. – Skulde imod Formodning naadigst Approbation paa Udstykningen ikke kunne meddeles efter det nævnte Lovsted eller efter Forordningen af 13^{de} Mai 1769 § 6, saa ansøger vi lige underdanigst om at erhverves den i saa Fald fornødne allernaadigste Bevilling, enten gratis eller imod halv Betaling, eller i fald dette end ikke kan tillades da imod sædvanlig Gebyr 14½ rbd., som vi, i hvor svært det ville falde os, ere villige til at betale for derefter at faae Udstykningen approberet, Underdanigst Hans Christian Andersen, Christian Andersen.

Conciperet af Landmaalerassistent Lund

Nr. 806

Hjørring Amt, Dronninglund Herred, Hellevad Sogn, Allerup By den 8^{de} December 1853.

Hans Christian Andersen, som har tilkjøbt sig sin hidtil ifæstehavende Gaard af Dybvad Gods, ansøger underdanigst om Approbation paa Udstykning af bemeldte Gaards Jorder.

Til Indenrigsministeriet

For nogen Tid siden har jeg tilkjøbt mig min hidtil værende Fæste Gaard af Dybvad Gods Matr. N^o 6, med dertil hørende nu udskiftede Jorder af Matr. N^o 50, 51 og 52, samt Andeel i Fælledsjorderne Matr. N^o 48 og 49 i Allerup Bye, men da Gaardens Jorder er beliggende vidt adspredt fra hinanden i 14 Lodder, og de derfor ikke med Fordeel kan drives samlede, samt at jeg meget vanskelig seer mig istand til at udrede de ved Kjøbet af Gaarden forbundne betydelige Omkostninger, saa har jeg ladet en Deel af de langt fraliggende Lodder beregne i Parceller, deels til Bebyggelse og Deels til Forening med anden Eiendom, saaledes at foruden Hovedparcellen af omtrent 52 ½ Tdl. med Hartkorn 1 Td. 7 Skp. 3 Fk. og Gammelskat 20 rbd. 47 sk., samt nogle magelagte Lodder, som jeg selv beholder, har jeg solgt Parcellen N^o 2 af Matr. N^o 6 til Peder Christensen, som ligeledes har tilkjøbt sig sin Fæstegaard Matr. N^o 10 af Dybvad Gods, Parcellen N^o 3 af Matr. N^o 6, har jeg solgt til Søren Larsen som senere har overdraget den til sin Søn Jens Christian Sørensen der er i færd med at bebygge den, Parcellen N^o 4 af Lodden N^o 3 af Matr. N^o 50, har jeg solgt til Peder Christian Christensen Allerup der ogsaa har tilkjøbt sig sine Forældres Fæstegaard Matr. N^o 3 af Dybvad Gods, Lodden i Remkjeret har jeg magelagt til Christen Villadsen, som ligeledes har tilkjøbt sig sin Fæstegaard Matr. N^o 2 af Dybvad Gods, for hvilken Lod jeg til Vederlag har faaet hans ved Udskiftningen udlagte Lod i Torsmosekjer, og for de Lodder som jeg har magelagt til Peder Christensen Matr. N^o 10, nemlig Holeengen og af Parcellen N^o 2 Vandbrøndloden, har jeg faaet til Vederlag hans Lod i Torsmosekjer og Lodden i Lundnes Hede; - da jeg nu har ladet disse Parceller paa anordningsmæssig Maade beregne i Hartkorn og Gammelskat, og jeg herved underdanigst fremsender Hartkornsberegningen med tilhørende Korter og øvrige befalede Udstyknings Documenter saa ansøger jeg underdanigst det høie Ministerium, om at maatte forundes naadigst Approbation paa Udstykningen i Henhold til Forordningen af 3^{die} Decmb. 1819 § 17. – Skulde imod Formodning naadigst Approbation paa Udstykningen ikke kunde meddeles efter det nævnte Lovsted, saa ansøger jeg lige underdanigst om at erhverves den i saa Fald fornødne allernaadigste Bevilling, enten gratis eller imod halv Betaling, eller ifald dette end ikke kan tillades, da imod sædvanlig Betaling 14½ rbd. som jeg, i hvor svært det ville falde mig, er villig til at betale for derefter at faa Udstykningen approberet, Underdanigst Hans Christian Andersen.

Conciperet af Landmaalerassistent Lund

Hjørring Amt, Dronninglund Herred, Hellevad Sogn, Allerup Bye den 8^{de} Decmb. 1853.

Morten Christensen som for nogen Tid siden har tilkjøbt sig sin Faders Christen Mortensens Fæstegaard af Dybvad Gods, ansøger underdanigst om Approbation paa Udstykning af denne Gaards Jorder.

Til Indenrigsministeriet

For nogen Tid siden har jeg tilkjøbt mig Gaarden Matr. N^o 7 af Dybvad Gods med dertil hørende nu udskiftede Jorder af Matr. N^o 50, 51 og 52, samt Andeel i Fælledsjorderne Matr. N^o 48 og 49 i Allerup Bye, hvilken Gaard min Fader hidtil har havt i Fæste, og nu agter at afstaa til Fordel for mig; men da den aftægt som han skal have, saavel som de meget betydelige Omkostninger der er forbunden med kjøbet af Gaarden modtager flere Penge end jeg seer mig istand til at udrede, saa har jeg, for at opfylde de Fordringer der paahviler mig, ladet en Del Parceller af de fraliggende Jorder beregne i Hartkorn, nemlig foruden Hovedparcellen som jeg selv beholder, og som bestaar af Hovedlodden med tilgrændsende Lod af Matr. N^o 50, de 3 Lodder i Himmerig Enge, Lodden i Torsmosekjer af Matr. N^o 50 og Lodden i Remkjeret af Matr. N^o 52, tilsammen 52½ Tdl. med Hartkorn 2 Td. 1 Skp. 2 ¼ alb. og Gammelskat 21 rbd. 40 sk., solgt Lodden i Nyeenge Parcellen N^o 2 af Lodden N^o 7 af Matr. N^o 51 til Peder Christensen Remmen til at forenes med hans umiddelbar tilgrændsende Jorder Matr. N^o 14, og de øvrige Parceller agter jeg at afhænde ved Auction til bebyggelse, dels særskilt og dels i Forening med andre Parceller; - og da jeg nu har ladet disse Parceller paa anordningsmæssig Maade beregne i Hartkorn og Gammelskat, og jeg herved underdanigst fremsender Hartkorns Beregningen med tilhørende Korter og øvrige befalede Udstyknings Documenter, saa ansøger jeg underdanigst det høie Ministerium om at maatte forundes naadigst Approbation paa Udstykningen i Henhold til Forordningen af 3^{die} December 1819 § 17 – Skulde imod Formodning naadigst Approbation paa Udstykningen ikke kunde meddeles efter det nævnte Lovsted, saa ansøger jeg lige underdanigst om at erhverves den i saa Fald fornødne allernaadigste Bevilling, enten gratis eller imod halv betaling, eller ifald dette end ikke kan tillades da imod sædvanlig Betaling 14½ Rdl., som jeg, i hvor svært det vil falde mig, er villig til at betale, for derefter at faae Udstykningen approberet, Underdanigst Morten Christensen.

Conciperet af Landmaalerassistent Lund

Hjørring Amt, Dronninglund Herred, Hellevad Sogn, Allerup Bye den 8^{de} December 1853.

Lars Christian Andersen som har tilkjøbt sig sin hidtil ifæstehavende Gaard af Dybvad Gods ansøger underdanigst om Approbation paa Udstykningen af bemeldte Gaards Jorder.

Til Indenrigsministeriet

For nogen Tid siden har jeg tilkjøbt mig min hidtilværende Fæste Gaard af Dybvad Gods Matr. N^o 8, med dertil hørende nu udskiftede Jorder af Matr. N^o 50, 51 og 52, samt Andel i Fælledsjorderne Matr. N^o 48 og 49 i Allerup Bye, og da jeg ved denne Handel hat sat mig i saa store Bekostninger, at jeg ikke seer mig istand til at opfylde de ved Kjøbet indgaaede Forpligtelser, saa har jeg ladet Gaardens Jorder inddele i Parceller saaledes: at til Hovedparcellen som jeg selv beholder, forbliver den største Deel af Hovedlodden, de 3 Lodder i Himmerig Enge, Lodderne i Torsmosekier og Lundens Hede af Matr. N^o 50, samt Lodder i Nyeenge af Matr. N^o 51, hvilke tilsammen udgjør 39

¼ Tdl. med Hartkorn 1 Td. 7 Skp. 1 Fk. 2 alb. og Gammelskat 20 rd. 42 sk., og af de øvrige Parceller der bestaaer af fraliggende Lodder, har jeg solgt Parcellen N^o 4 Poltlodden til Lars Jensen til at forenes med en ham tilkjøbt umiddelbart tilgrændsende Parcel N^o 5 af Gaarden Matr. No 9 hvorpaa han boer; og resten agter jeg at afhænde ved Auction deels til bebyggelse, deels til at forenes med anden Eiendom, og i det jeg nu har ladet disse Parceller paa anordningsmæssig maade beregne i Hartkorn og Gammelskat og jeg herved underdanigst fremsender Hartkornsberegningen med tilhørende Korter og øvrige befalede Udstyknings Documenter, saa ansøger jeg underdanigst det høie Ministerium, om at maatte forundes naadigst Approbation paa Udstykningen i Henhold til Forordningen af 3^{die} December 1819 § 17. – Skulde imod Formodning naadigst Approbation paa Udstykningen ikke kunde meddeles efter det nævnte Lovsted, saa ansøger jeg lige underdanigst om at erhverves den i saa Fald fornødne allernaadigste Bevilling, enten gratis eller imod halv Betaling, eller ifald dette end ikke kan tillades da imod sædvanlig Betaling 14½ rd., som jeg i hvor svært det vil falde mig, er villig til at betale, for derefter at faae Udstykningen approberet, Underdanigst Lars Christian Andersen.

Conciperet af Landmaalerassistent Lund

Nr. 809

Hjørring Amt, Dronninglund Herred, Hellevad Sogn, Allerup Bye den 8^{de} December 1853.

Jens Andersen Hjortdahl og Anders Olesen Tolstrup som i Interessentskab have tilkjøbt sig Svend Jensens Enkes Fæstegaard af Dybvad Gods, ansøge underdanigst om Approbation paa Udstykning af bemeldte Gaards Jorder.

Til Indenrigsministeriet

For nogen Tid siden tilkjøbte vi os i Interessentskab, forhenværende Svend Jensens Enkes Fæstegaard af Dybvad Gods, Matr. N^o 9, med dertil hørende nu udskiftede Jorder af Matr. N^o 50, 51 og 52, samt Andel i Fælledsjorderne Matr. N^o 48 og 49 i Allerup By, men da vi derved har indgaaet Forpligtelser som vi vanskelig seer os istand til at opfylde paa anden Maade end ved at skaffe os nogle øieblikkelige Indtægter af Gaarden saa have vi ladet en Deel af dens fraliggende Lodder beregne i Parceller til Salg saaledes: at der til Hovedparcellen som vi selv beholder, forbliver den største Deel af Hovedlodden, de 3 Lodder i Himmerig Enge, Lodden i Torsmosekjer af Matr. N^o 50 og Lodden Remkjeret af Matr. N^o 52, med at Areal af 33 ¼ Tdl. med Hartkorn 1 Td. 6 skp. 3 Fr. ¾ alb. Gammelskat 18 rd. 18 sk., foruden Andelen i Tørvelodden Matr. N^o 49 og en forholdsmæssig Deel af Gaardens Andeel i Fælledsjorderne Matr. N^o 48, hvilke Fælledsjorder nu ere requirerede udskiftede; - Parcellerne N^o 2 og 3 som ved den indgrøftede Vei er fraskilte den øvrige Deel af Hovedparcellen, agtes hver for sig afhændet ved Auction til bebyggelse, rigtig nok mangler der ubetydeligt i, at hver af Parcellerne har 1½ Tdl. boniteret Jord, men da de hver for sig have over 6 Tønde Land geometrisk Maal, og der bliver tillagt dem ved Udskiftningen en forholdsmæssig Deel af Matr. N^o 48, saa formenes det, at Parcellerne deels derved og deels ved en bedre Drift af Jorderne meget snart kan naae den befalede Størrelse. – Parcellen N^o 4 er solgt til Lars Jensen til at henlægges til det ham tilhørende paa Parcellen beliggende jordløse Huus som han beoer; - Parcellen N^o 5 som ligeledes var solgt til Lars Jensen har denne atter solgt til Jens Nielsen Garver Matr. N^o 15, til at forenes med hans umiddelbar tilgrændsende Eiendom. De øvrige Parceller agtes afhændet ved Auction deels til bebyggelse og deels til Forening med andre Eiendomme, og da vi nu have ladet disse Parceller paa anordningsmæssig Maade beregne i Hartkorn og Gammelskat, og nu herved underdanigst fremsender Hartkornsberegningen med tilhørende Korter og øvrige befalede Udstyknings Documenter, saa ansøge vi underdanigst det høie Ministerium om at maatte forundes naadigst Approbation paa Udstykningen i Henhold til Forordningen af 3^{die} Decb. 1819 § 17 – Skulde imod Formodning naadigst Approbation paa Udstykningen ikke kunne meddeles os efter det

nævnte Lovsted, saa ansøge vi lige underdanigst om at erhverves den i saa Fald fornødne allernaadigste Bevilling, enten imod moderat Betaling, eller, i fald dette ikke kan tillades, da imod sædvanlig Gebyhr 14½ rd., som vi i hvor besværligt det ville falde os, er villige til at betale, for derefter at faae Udstykningen approberet, Underdanigst Jens Andersen Hjortdahl, Anders Olesen Tolstrup.

Conciperet af Landmaalerassistent Lund

Nr. 810

Hjørring Amt, Dronninglund Herred, Hellevad Sogn, Allerup Bye den 8^{de} Decmb. 1853.

Jens Jensen Laigaard som har tilkjøbt sig sin hidtil værende Fæste Gaard af Dybvad Gods, ansøger underdanigst om allernaadigst Bevilling til denne Gaards Nedlæggelse og Udstykning af dens Jorder.

Til Indenrigsministeriet

Da jeg for nogen Tid siden har tilkjøbt mig min hidtil værende Fæste Gaard af Dybvad Gods Matr. N^o 16, med dertil hørende nu udskiftede Jorder af Matr. N^o 50, samt Andeel i Fælledsjorderne Matr. N^o 53 og 54, som nu er under Udskiftning og i Fælledsjorderne Matr. N^o 48 og 49 i Allerup Bye, og jeg ved denne Handel har indgaaet Forpligtelser som jeg ikke seer mig istand til at opfylde, saavel som at der til Gaarden er en betydelig deel raae Jord fortrinlig skikket til Dyrkning, og hvilket kan opnaaes naar en Deel af Eiendommen kommer under særskilt brug, saa har jeg ladet Eiendommen inddele i Parceller saaledes: at der til Parcellen N^o 1 som jeg selv beholder, forbliver den største Deel af Hovedlodden, den nærmeste Englod, samt Lodder i Torsmosekjær af Matr. N^o 50, med at Areal af 49½ Tdl. med Hartkorn 6 skp. 2 Fr. 2 ¾ alb. og Gammelskat 8 rd. 7 sk. Parcellerne N^o 2 og 3 agtes hver for sig afhændet ved Auction til Bebyggelse. Parcellen N^o 4 tilligemed Gaardens Andeel i Matr. N^o 53 har jeg solgt til Anders Jensen til at forenes med hans umiddelbar tilgrændsende Eiendom, og Parcellen N^o 5 den fjerneste Englod som er omtrent 1 Miil fra Gaarden, og som i mange Aar har været brugt under Anders Jensens Fæstehuus af Dybvad Gods Matr. N^o 31 er nu solgt til Fæsteren til at forenes med hans Fæstehuus hvis dette kan kjøbes, eller i modsat Fald atter at afhændes til Forening med en anden Eiendom. – Den Forpligtelse som paahviler en af Parcellerne af en nedlagt Gaard, bestandig at vedligeholdes med Bygning og Beboere, er jeg villig til at paatage mig, enten paa Parcellen N^o 1 eller Parcellen N^o 2 – og da jeg nu har ladet disse Parceller paa anordningsmæssig maade beregne i Hartkorn og Gammelskat og jeg herved underdanigst fremsender Hartkornsberegningen med tilhørende Korter og øvrige befalede Udstyknings Documenter, saa ansøger jeg underdanigst det høie Ministerium om at maatte forundes allernaadigst Bevilling til Gaardens Nedlæggelse, imod at betale Gebyret 14½ rd. om det ikke kan tillades mig at faae Betalingen nedsat til det Halve – og derefter at faae Udstykningen Approberet, Underdanigst Jens Jensen Laigaard

Conciperet af Landmaalerassistent Lund

Nr. 811

Hjørring Amt, Dronninglund Herred, Hellevad Sogn, Røgelhede den 8^{de} Decmb. 1853.

Mads Christian Thomsen Selveier Gaardmand ansøger underdanigst om Approbation paa Udstykningen af sin Gaards Jorder Matr. N^o 4 i Henhold til Forordningen af 3^{die} Decb. 1819 § 17.

Til Indenrigsministeriet

Til min Gaard Matr. N^o 4 som jeg eier og beboer i Røgelhede Bye og saavidt vides ikke førhen har været udstykket, hører en betydelig Deel raa Jord fortrinlig skikket til Opdyrkning, og da jeg ikke har Evne til selv at præstere de store Bekostninger der er forbundne med en hensigtsmæssig cultur af raae Jorder, saa har jeg, ved at udflytte Gaarden længere Syd paa Hovedlodden som tilligemed Englodden og Lodden Matr. N^o 13 udgjør Hovedparcellen med et Areal af 79 Tdl. med Hartkorn 2 Td. 3 skp. 2 Fr. 1½ alb. og Gammelskat 15 rd. 68 sk., ladet den gamle Gaardsplads med en Bygning og omliggende Jord, Parcel N^o 2, afsætte, og solgt til Nicolai Knudsen til Beboelse; Parcellen N^o 3 har jeg solgt til Smeden Peder Jacobsen som eier og beboer et paa Parcellen beliggende jordløst Huus, Parcellen N^o 4 agtes henlagt til det paa Parcellen beliggende jordløse Huus, som tilligemed Parcellen haves i Leie paa 50 Aar af Jens Christensen og som agtes afhændet enten til Leieren, eller ved Auction til en anden; Parcellen N^o 5 som ved den indgrøftede Vei er fraskilt Hovedlodden, har jeg ved Magelæg overdraget til Sognefoged og Dannebrogsmænd Anders Larsen og til vederlag derfor har jeg faaet hans Andeel i Fælledslodden Matr. N^o 13, og da jeg nu har ladet disse Parceller paa anordningsmæssig Maade beregne i Hartkorn og gammelskat og jeg herved underdanigst fremsender Hartkornsberegningen med tilhørende Korter og øvrige befalede Udstyknings Documenter, saa ansøger jeg underdanigst det høie Ministerium om at maatte forundes naadigst Approbation paa Udstykningen, i Henhold til Forordningen af 3^{die} Decbr. 1819 § 17. Skulle imod Formodning naadigst Approbation paa Udstykningen ikke kunne meddeles efter det nævnte Lovsted, saa ansøger jeg lige underdanigst om at erhverves den i saa Fald fornødne allernaadigste Bevilling enten gratis eller imod halv Betaling, eller i Fald dette end ikke kan (*bevilges*) da imod sædvanlig gebyr 14½ rd., som jeg i hvor svært det vil falde mig, er villig til at betale, for derefter at faae Udstykningen approberet, Underdanigst Mads Christian Thomsen.

Conciperet af Landmaalerassistent Lund

Nr. 812

Hjørring Amt, Dronninglund Herred, Hellevad Sogn, Røgelhede den 8^{de} Decbr. 1853.

Anders Larsen, Selveier Gaardmand, samt Sognefoged og Dannebrogsmænd, ansøger underdanigst om Approbation paa Udstykning af sin Gaards Jorder Matr. N^o 3.

Til Indenrigsministeriet

Da jeg formedelst Alderdom og de mig som Sognefoged paahvilende Forpligtelser ikke seer mig istand til selv at drive min Gaard Matr. N^o 3 i Røgelhede, saa har jeg ladet Gaardens Jorder dele imellem mine Børn, og har ved samme leilighed, for at dække en Deel af de dermed forbundne Bekostninger ladet afsætte nogle af Gaardens længst fraliggende Jorder i Parceller saaledes: at Hovedparcellen, der bestaar af den største Deel af den fraliggende Agerlod, Englodden og Tørvelodden samt Parcellen N^o 5 af Matr. N^o 4 som er magelagt med Mads Christian Thomsen imod Vederlag i min gaards Andeel af Matr. N^o 13, hvilket tilsammen udgjør et Areal af 118 ¼ tdl. med Hartkorn 3 Td. 4 skp. 2 Fr. 1½ alb. og Gammelskat 25 rd. 91 sk. bebygges og overdrages til en af mine Sønner, og Parcellen N^o 2 den sandede Lod med paastaaende Bygninger, af Areal 79 Tdl. med Hartkorn 1 Td. 2 skp. 3 Fr. 2 alb. og Gammelskat 9 rd. 56 sk. overdrages til en anden Søn, alt efter nærmere Disposition. – Parcellen N^o 3 er solgt til Peder Larsen til at forenes med det ham tilhørende paa Parcellen beliggende jordløse Huus, som han beboer. Parcellen N^o 4, agtes, i Forening med det paa Parcellen beliggende jordløse Huus afhændet ved Auction. – Parcellen N^o 5 agtes afhændet ved Auction til Bebyggelse, og Parcellen N^o 6 som bestaar af 2^{de} smaa Strimler Hedejord, der er fraskilt den fraliggende Agerlod ved den indgrøftede Vei, agtes om muelig solgt til Mads Christian Thomsen Matr. N^o 4 til at forenes med hans umiddelbart tilgrændsende Eiendom, og da jeg nu har ladet disse Parceller paa anordningsmæssig Maade beregne i Hartkorn og

Gammelskat, og jeg herved underdanigst fremsender Hartkornsberegningen med tilhørende Korter og øvrige befalede Udstyknings Documenter, saa ansøger jeg underdanigst om naadigst Approbation paa Udstykningen i Henhold til Forordningen af 13^{de} Mai 1769 § 6. - Det bemærkes: at fra min Gaard er, ifølge approbation af 8^{de} Mai 1852, fraskilt Parcellen Matr. N^o 8, med særskilt nyt Hartkorn 1 Skp. 2 Fr. $\frac{3}{4}$ alb. og gammelskat 1 rd. 35 sk., Underdanigst Anders Larsen.

Conciperet af Landmaalerassistent Lund

Nr. 813

Hjørring Amt, Østerhan Herred, Svenstrup Sogn, Neesgaard den 8^{de} Decmb. 1853.

Jørgen Nielsen, Forpagter af Neesgaard, ansøger underdanigst om Approbation paa udstykningen af en ham som Eier tilhørende Tørveparcel af Bratskov Hovedgaards Jorder i Broust Sogn Matr. No 36 ar(?)

Til Indenrigsministeriet

Da Trangen til Tørveskjær er meget stor for Beboerne her i Egnen, saa har jeg ladet den mig tilhørende, ifølge Approbation af 28^{de} Mai dette Aar udskiftede Tørveparcel Matr. N^o 36 ar(?) af Bratskov Hovedgaards Jorder i Broust Sogn, inddele i 8 Parceller, som jeg agter at afhænde ved Auction til at forene med andre Eiendomme, og i det Haab at det høie Ministerium, paa Grund af de tilstædeværende Omstændigheder vil bifalde denne Deling, har jeg ladet disse Parceller paa anordningsmæssig Maade beregne i Hartkorn og Gammelskat, og i det jeg herved underdanigst fremsender Hartkornsberegningen med tilhørende Korter og øvrige befalede Udstyknings documenter, ansøger jeg underdanigst om naadigst Approbation paa Udstykningen i Henhold til Forordningen af 3^{die} Decmb. 1819 § 17, Underdanigst Jørgen Nielsen.

Conciperet af Landmaalerassistent Lund.

Nr. 814

(Det følgende dokument er overstreget i konseptbogen, men da jeg ikke kender årsagen dertil, så har jeg valgt at gengive det her)

Hjørring Amt, Dronninglund Herred, Hellevad Sogn, Trøderup Bye den 8^{de} Decmb. 1853.

Peder Larsen, Selveier Gaardmand, ansøger underdanigst om Approbation paa Afhændelsen af en Parcel som han ved Magelæg har overdraget til Morten Pedersen Matr. No 5a.

Til Indenrigsministeriet

Fra de til min Gaard Matr. 3a i Trøderup Bye som er udstykket ifølge Approbation af 25^{de} September 1852, henhørende Englodder Matr. N^o 12d, har jeg ved Magelæg overdraget til Morten Pedersen Matr. N^o 5a, Parcellen N^o 2 med Hartkorn $2\frac{3}{4}$ alb. og Gammelskat 25 sk. til at forenes med hans umiddelbar tilgrændsende Englod Matr. N^o 12g, og til Vederlag erholdt en Morten Pedersen tilhørende Englod Matr. N^o 48 med særskilt nyt Hartkorn 1 sk. 2 alb. og Gammelskat 60 sk. i Ørum Sogn som jeg agter at forene med den mig tilhørende, umiddelbar tilgrændsende Englod Matr. No 48b, for samlet at bruges under Hovedparcellen; og da jeg nu har ladet denne Parcel paa anfordringsmæssig Maade beregne i Hartkorn og Gammelskat og jeg herved underdanigst fremsender Hartkornsberegningen med tilhørende Korter og øvrige befalede Udstyknings Documenter, saa ansøger jeg underdanigst om Approbation paa Udstykningen eller Magelægget i

Henhold til Forordningen af 3^{die} Decmb. 1819 § 17. Da min Gaards Jorder ved dette Magelæg bliver forøgede, haaber jeg ikke at allernaadigst Bevilling skulle behøves, imidlertid ansøger jeg lige underdanigst dersom det høie Ministerium finder det nødvendig, om at maatte erhverves allernaadigst Bevilling som jeg lige underdanigst udbeder mig meddelt gratis, og hvis dette ikke kan tillades saa er jeg villig til, i hvor besværlig det end er for mig, at betale det sædvanlige Gebyhr 14½ rd. for derefter at faae Arrangementet approberet, Underdanigst Peder Larsen.

Conciperet af Landmaalerassistent Lund

Nr. 815

Hjørring Amt, Børglum Herred, Jerslev Sogn, Øster Mellerup den 8^{de} Decmb. 1853.

Lars Pedersen, Selveier Gaardmand, ansøger underdanigst om Approbation paa udstykningen af sin Gaards Jorder i Henhold til Forordningen af 13^{de} Mai 1769 § 6 og 3^{die} Decemb. 1819 § 17.

Til Indenrigsministeriet

Da jeg har overdraget til min Søn Peder Larsen en Deel af min Gaards Jorder Matr. N^o 3a i Øster Mellerup, hvilken Gaard formenes at have været udstykket, men hvorom ingen Approbations Datum vides, har jeg ladet den længst fraliggende Deel af Agermarken afsætte til ham i en Parcel N^o 2, hvilken Parcel han har bebygget og beboer. Den i omtrent 2000 Alens Afstand fra Gaarden beliggende Hedelod Matr. N^o 55, har jeg bestemt den østre Deel Parcelen N^o 1 til i Forening med det paa Parcelen beliggende jordløse Huus, at afhændes ved Auction og den østre Deel Parcelen N^o 2, ligeledes til at afhændes ved Auction enten til Bebyggelse om dette kan tillades da den har en Størrelse af 8 ¼ Tønde Land, eller imodsat Fald til at forenes med en anden Eiendom. – Til Hovedparcellen som jeg selv beholder forbliver ligeledes ved Gaarden den østre Deel af Hovedlodden, samt en Englod som grændser samme med den vestre Deel af Hovedlodden, tilsammen med et Areal af 25 ¼ Tdl. og Hartkorn 1 Td. 4 skp. 2 Fr. 2½ alb. Gammelskat 10 rd. 26 sk. foruden Gaardens Andeel i den fælleds Gadejord Matr. N^o 7; - og da jeg nu har ladet disse Parceller paa anordningsmæssig maade beregne i Hartkorn og Gammelskat, og jeg herved underdanigst fremsender Hartkornsberegningen med tilhørende Korter og øvrige befalede Udstykningsdocumenter saa ansøger jeg underdanigst det høie Ministerium at matte forundes naadigst Approbation paa Udstykningen i Henhold til Forordningen af 13^{de} Mai 1769 § 6 og 3^{die} Decmb. 1819 § 17. Skulde imod Formodning naadigst Approbation paa Udstykningen ikke kunne meddeles mig efter de nævnte Lovsteder, saa ansøger jeg lige underdanigst om at erhverves den i saa Fald fornødne allernaadigst Bevilling enten gratis eller imod halv Betaling, eller i Fald dette end ikke kan opnaas da imod sædvanlig Betaling 14½ rd. som jeg i hvor svært det vil falde mig, er villig til at betale, for derefter at faae Udstykningen approberet, underdanigst Lars Pedersen.

Conciperet af Landmaalerassistent Lund

Nr. 816

Hjørring Amt, Hvetboe Herred, Ingstrup Sogn og Bye den 8^{de} Decb. 1853.

Kiersten Christensdatter Enke efter Selveier Lars Christensen, ansøger underdanigst om Approbation paa Delingen af sin Gaards Jorder, imellem sine Børn, i Henhold til Forordningen af 13^{de} Mai 1769 § 6 og 3^{die} Decmb. 1819 § 17.

Til Indenrigsministeriet

Da jeg som Eier af Gaarden Matr. N^o 15 i Ingstrup Bye, som ikke vides forhen at have været udstykke, formedelst Alderdom ikke seer mig istand til selv at bestyre min Gaards Drift, har jeg delt dens Jorder imellem mine Børn saaledes at Hovedparcellen som forbliver ved Gaarden, beholder den nordre Deel af Hovedlodden, Kjærlodden og nordre Deel af Tørvelodden tilsammen af Areal 36 $\frac{1}{44}$ Tdl. med Hartkorn 3 Td. 4 sk. 3 Fr. 2 $\frac{1}{4}$ alb. og Gammelskat 30 rd. 10 sk, Parcellen N^o 2 bestaar af den søndre Deel af Hovedlodden, den søndre Englod, søndre Deel af Tørvelodden samt Tørvelodden Matr. N^o 32n tilsammen af Areal 57 Tdl. med Hartkorn 3 Td. 1 Fr. 2 $\frac{3}{4}$ alb. og Gammelskat 25 rd. 31 sk., hvilke Parceller efter Lodtrækning skal tildeles mine 2^{de} Sønner Christen Larsen og Jesper Larsen; Parcellen N^o 3 agtes afhændet ved Auction til Bebyggelse og Parcellen No 4 som kuns har omtrent $\frac{3}{4}$ Tdl. boniteret Jord, agtes ligeledes afhændet ved Auction enten til bebyggelse hvis dette kan tillades, eller til at forenes med en anden Eiendom; og da jeg nu har ladet disse Parceller paa anordningsmæssig Maade beregne i Hartkorn og Gammelskat, og jeg herved underdanigst fremsender Hartkornsberegningen med tilhørende Korter og øvrige befalede Udstyknings Documenter, saa ansøger jeg underdanigst det høie Ministerium om at maatte forundes naadigst Approbation paa Udstykningen i Henhold til Forordningen af 23^{de} Mai 1769 § 6 og 3^{die} Decbr. 1819 § 17. – Skulle imod Formodning naadigst Approbation paa Udstykningen ikke kunne meddeles efter de nævnte Lovsteder, saa ansøger jeg lige underdanigst om at maatte erhverves den i saa Fald fornødne allernaadigste Bevilling enten gratis eller imod halv Betaling, og i Fald dette end ikke kan tillades, da imod sædvanlig Betaling 14 $\frac{1}{2}$ rd. som jeg i hvor besværligt det er for mig, dog er villig til at betale for derefter at faae Udstykningen approberet, Underdanigst Kiersten Christensdatter.

Conciperet af Landmaalerassistent Lund

Nr. 817

Underdanigst Indstilling

Ved udførelsen af nogle Udstykningsforretninger i Allerup By, Hellevad Sogn, Dronninglund Herred, Hjørring Amt har jeg opdaget den urigtighed i Matriculen for Matr. N^o 4 og 5, at for det førstnævnte var en Lod, kaldet Mikkels Hul, aldeles udeladt og fandtes indbefattet i de Jorder som vare anførte at tilhøre Matr. N^o 1 og 10 og for det sidstnævnte er en Lod beliggende sydvestlig ved de smaa Englodder der kaldes Himmerig indbefatte under Jorderne Matr. N^o 5, skjønt den rettelig tilhører Gaarden Matr. N^o 10 – Den førstnævnte Lod som kaldes Mikkels Hul er virkelig som den hermed følgende Erklæring udviser, en Deel af de Jorder der rettelig henhører under det gamle Hartkorn for Gaarden Matr. N^o 4, derfor har jeg ved Udstykningen taget den med i Gammelskatsfordelingen, hvorimod jeg ikke har kunnet paaligne den Hartkorn da den bør have dette fra Matr. N^o 1 og 10, som jeg ikke har under udstykning og følgelig ikke kan beregne det eftersom jeg ikke har nogen Taxation over disse min Forretning uvedkommende Eiendomme, og saadant efter Sagens Natur jo ogsaa rettest bør skee i Matriculscoutoret og efter Matriculstaxterne. Hvad derimod angaar Lodden Matr. N^o 5 vesten eller sydvestlig ved de smalle Englodder som kaldes ”Himmerig” da er denne i Henseende til Hartkornet beregnet som en Parcel af Gaarden Matr. N^o 5, men ved Gammelskatsfordelingen er den forbigaaet, eftersom det er bleven oplyst at den i den Henseende rettelig hører under Gaarden Matr. N^o 10, og følgelig maa henhøre under denne Gaards Gammelskat. Efter et mig meddelt Afrids af Matriculskortet har jeg forfattet et hermed følgende Kort paa hvilket jeg har anlagt den hævede Lod som kaldes Mikkels Hul, efter nøiagtig udmaaling paa Marken, og udmærket Grændsen omkring den med grøn Skygge hvorimod de Skjel som fandtes paa Matriculskortet er udmærket med sort Skygge. Det vil saaledes af Kortet sees at en Deel af den savnede Lod Mikkels Hus kaldet gaer et Stykke ind i Skolens Lod Matr. N^o 1, og at den nordvestlige Grændse for denne Lod imod Matr. N^o 2 og 10 staaer anderledes paa Marken end paa Matriculskortet, nemlig saaledes som jeg har udmærket den med grøn Skygge; men om dette hidrører fra en urigtighed i Matriculsofmaalingen kan jeg ikke sige med Bestemthed; thi de

Vedkommende ville ikke indrømme eller erkjende at der er foregaaet nogen Forandring. Lodden Matr. No 5 vesten for de smalle Englodder som kaldes Himmerig er som allerede bemeldt i Matriculen urigtig bleven anført som tilhørende Matr. N^o 5 da den dog oprindeligt hører under det gamle Hartkorn eller nu Gammelskatten for Matr. N^o 10; hvilket den hermed følgende Attest bevidner.

Med denne Indstilling følger:

a) Et Kort over de saakaldte Himmerig Enge m.m.

b) En Attest fra Vedkommende angaaende den i Matriculen savnede Lod som kaldes Mikkels Hul.

c) En Attest fra Vedkommende angaaende Lodden Matr. N^o 5 vesten for Himmerig Enge.

Vadumtorp den 31^{de} December 1853, P.L. Birk Stiftslandinspecteur.

Til Indenrigsministeriet.

Nr. 818

I Anledning af Deres Høivelbaarenheds ærede Skrivelse af 27^{de} forige Maaned hvori meddeles mig Indenrigsministeriets Skrivelse af 15^{de} f. M saaledes lydende:

”Da Ministeriet ikke har modtaget de Kort, som er paaberaabte i det af Hr. Amtmanden under 6 f.M. indsendte Andragende for Justitsraad Stiftslandinspecteur Birk betreffende et Magelæg mellem nogle Jorder under Matr. N^o 3 og 4 i Røgelhede skulde man herved tjenstlig anmode Her.

Amtmanden om behageligen at foranledige disse Kort snarest mueligt indsendte hertil”

maa jeg tillade mig allerærbødigst at bemærke at saadanne særskilte Magelægs Kort som her synes at være sigtet til eksisterer ikke; Magelæggene findes overalt saa tydeligst som mueligt udtryk paa de vedkommende udstykningskort over Matr. N^o 3 og 4 i Røgelhede; det her omhandlede Andragende er, saaledes som jeg i min Skrivelse til Deres Høivelbaarenhed af 7^{de} Januar dette Aar har bemærket, hvor det findes anført under Litr. M, egentlig at ansee som et Bilag til udstykningsforretningen over Matr. N^o 3 og 4, anført i samme Skrivelse under Litr. h og i – og følgelig kan der som anført ingen særskilte Kort findes til dette Andragende; thi Andragendet selv er som i Beregningen over Gaarden Matr. N^o 3 i Røgelhede er bemærket at ansee som et Bilag til denne Udstykningsberegning saavel som til Udstykningsberegningen over Gaarden Matr. N^o 4 sammesteds.

Vadumtorp den 1st Mai 1854, Allerærbødigst P.L. Birk.

Høivelbaarne Her. Amtmand Esbensen, Ridder af Dannebrog.

Nr. 819

Underdanigst Indstilling

Efter Begjæring af Lars Svendsen, Anders Larsen, Mads Christian Thomsen aller Gaardeiere af Røgelhede Bye i Hellevad Sogn, Dronninglund Herred, Hjørring Amt og paa disses Vegne tillader jeg mig herved, i Henhold til den allerhøieste Bemyndigelse som under 21^{de} April 1848 er bleven tillagt det Kongelige Rentekammer angaaende ubetydelige Magelæg, underdanigst at bede om, at nogle smaae Magelæg som findes bemærkede paa de hermed følgende Udstykningskort over Gaardene Matr. N^o 3 og 4 i Røgelhede Bye naadigst maatte vorde sanctionerede, som rette gjeldende Skjæl for Fremtiden, uden Forandring i Hartkornet eller Gammelskatten, og dersom det Høie Ministerium imod Formodning maatte antage Forskjellen at være for betydelig paa disse Stykkers boniterede Størrelse, nemlig især med Hensyn til Magelægget imellem Lars Svendsen Matr. N^o 1 og Anders Larsen Matr. N^o 3, saa at det mueligen maatte ansees fornødent at forandre Hartkornet og Gammelskatten, da ønske og bede de underdanigst om at saadanne Forandringer maatte udføres efter Matriculstaxterne, og at dette maatte udføres ved Ministeriet uden Bekostning

for dem.. - Angaaende Magelægget imellem Matr. N^o 1 og 3 sydvestlig ved Hovedlodden til Matr. N^o 3 er en Erklæring fra de Vedkommende bleven indsendt som Bilag til min Indstilling af 8^{de} October 1853, der fulgte min udstykningsberegning af 10^{de} September sidste Aar over Gaarden Matr. N^o 5, og med Hensyn til Magelægget langs med den indgrøftede Vei imellem Matr. N^o 3 og 4, følger hermed en Erklæring fra de Vedkommende om at de ønske det her omhandlede Magelæg sancioneret.

Vadumtorp den 31^{de} Decmb. 1853, Underdanigst P.L. Birk.

Til Indenrigsministeriet.

Nr. 820

Hjørring Amt, Dronninglund Herred, Hellevad Sogn, Allerup Bye den 31^{de} Decemb. 1853.

Christen Villadsen, Peder Christian Christensen Allerup og Peder Christensen Gaardeiere, ansøger underdanigst om Approbation paa Afhændelse af nogle ubetydelige til deres Gaarde henhørende fraliggende Lodder.

Til Indenrigsministeriet

Efter at vi for kort Tid siden have tilkøbt os vore Gaarde Matr. N^o 2, 3 og 10 i Allerup Bye fra Dybvad Gods, nemlig vi Christen Villadsen og Peder Christensen vores hidtil værende Fæstegaarde og jeg Peder Chr. Christensen Allerup mine Forældres Fæstegaard have vi, tilligemed de øvrige Jordbrugere i Byen nu faaet vore fælleds Jorder Matr. N^o 50, 51 og 52 udskiftede, men da vi derved have erholdt et Antal af 7 á 8 Lodder som ere adspredte beliggende for hinanden og for det meste alle fjernede fra den øvrige Eiendom og denne Beliggenhed af Lodderne besværliggjør Afbenyttelsen af Samme, saa have vi, for at regulere lidt paa denne Ubeqvemhed, foretaget nogle Magelæg med nogle af Lodderne, og tillige ved samme Leilighed ladet afsætte vore Lodder i Mølheden og Hulskovbæks Hede i Parceller. – For nu at faae disse Magelæg og Parceller fraskilte Gaardene, have vi paa lovlig Maade ladet dem beregne i Hartkorn, og for at undgaae Bekostningen med at lade alle vores Jorder Taxere, hvilken Bekostning ville falde os saa meget destomere besværligere, som vi nu have havt saa store Udgifter ved købet af Gaardene, formaaet Justitsraad og Stiftslandinspecteur Birk paa anden passende Maade at fordele Gammelskatten paa disse Lodder; I det Haab, at det høie ministerium ville bifalde den over Gammelskats Fordelingen brugte Fremgangsmaade, vover vi herved underdanigst at fremsende den i denne Anledning forfattede Hartkornsberegning med tilhørende Bilage og ansøge underdanigst det høie Ministerium, om at maatte forundes naadigst Approbation paa Afhændelsen af bemeldte Lodder. Skulle imidlertid den Fremgangsmaade som fornævnte Hartkornsberegning er brugt ved Gammelskattens Fordeling ikke vinde det høie Ministerium Bifald, saa ansøge vi lige underdanigst om uden Bekostning for os at faa Gammelskatten paalignet (?) efter Matriculskorter, Underdanigst Christen Villadsen, Peder Chr. Christensen Allerup, Peder Christensen

Conciperet af Landmaalerassistent Lund

Nr. 821

Hjørring Amt, Børglum Herred, Tolstrup Sogn, Østerhjermitslev Bye den 31^{de} December 1853.

Else Jensdatter Enke efter afdøde Thomas Jacobsen, som har tilkøbt sig sin hidtilværende Fæstegaard Matr. N^o 18, ansøger underdanigst om Approbation paa dennes Udstykning i Henhold til Forordningen af 3^{die} December 1819 § 17.

Til Indenrigsministeriet

For nogen Tid siden har jeg tilkjøbt mig min hidtilværende Fæstegaard af Hjermitzlevgaards Gods, Matr. N^o 18 i Østerhjermitzlev Bye, hvorved Godseieren ved Salget af Gaarden, har forbeholdt sig Englodden sønden Aaen til at forenes med den umiddelbar tilgrændsende Lod Matr. No 17b, hvorpaa er opført et Eieren tilhørende Teglværk; og da jeg nu i denne Anledning har været nødsaget til at lade Gaardens Jorder udstykke, saa har jeg ved samme Leilighed ladet Udlodden beregne i Parcel N^o 2 til Bebyggelse, hvorimod Resten af Gaardens Jorder forbliver ved Gaarden, som Hovedparcel med et Areal af omtrent 38 Tønder Land med Hartkorn 2 Td. 1 Skp. ½ alb. og Gammelskat 16 rd. 54 sk., Parcellen N^o 3 er som ovenfor anført, forbeholdt af Eieren; og da jeg nu har ladet disse Parceller paa anordningsmæssig Maade beregne i Hartkorn og Gammelskat og jeg herved underdanigst fremsender Hartkornsberegningen med tilhørende Korter og øvrige befalede Udstyknings Documenter, saa ansøger jeg underdanigst det høie Ministerium om at maatte forundes naadigst Approbation paa Udstykningen i Henhold til Forordningen af 3^{die} Decemb. 1819 § 17 – Skulde imod Formodning naadigst Approbation paa Udstykningen ikke kunne meddeles mig efter det nævnte Lovsted, saa ansøger jeg lige underdanigst om at maatte erhverves den i saa Fald fornødne allernaadigst Bevilling enten gratis eller imod halv Betaling, og i Fald dette end ikke kan opnaaes, da imod sædvanlig Betaling 14½ Rbd., som jeg i hvor besværlig det end er for mig, dog er villig til at betale for derefter at faae Udstykningen Approberet, Underdanigst Else Jensdatter.

Conciperet af Landmaalerassistent Lund

Nr. 822

Hjørring Amt, Østerhan Herred, Tranum Sogn og By D. 31^{de} Decemb. 1853.

Christen Kronborg Selveier Gaardmand ansøger underdanigst om Approbation paa Udstykningen af en ham tilhørende ubetydelig Jordlod Matr. N^o 25b i Tranum Sogns Klitter.

Til Indenrigsministeriet

For nogle Aar siden har jeg tilkjøbt mig fra Gaarden Matr. N^o 5 i Jarmsted, som blev udstykket ifølge approbation af 15^{de} November 1851, Parcellen Matr. N^o 25b i Tranum Sogns Klitter, hvilken Parcel som har særskilt nyt Hartkorn 1 Td. ¾ alb. og Gammelskat 1 rd. 33 sk., bestaar af raae Jorder, skikket til Opdyrkning; - For nu at faae denne Forbedring af Jorderne iværksat, har jeg ladet denne Eiendom som bestaar af 3 langt fra hinanden beliggende Lodder, dele i 3 Parceller, deels til Bebyggelse og deels til at forenes med andre nær beliggende Eiendomme. – og da jeg nu har ladet disse Parceller paa anordningsmæssig Maade beregne i Hartkorn og gammelskat, og jeg herved underdanigst fremsender Hartkornsberegningen med tilhørende Korter og øvrige befalede Udstyknings Documenter, saa ansøger jeg underdanigst det høie Ministerium om at maatte forundes naadigst Approbation paa udstykningen i Henhold til Forordningen af 3^{die} Decemb. 1819 § 17, Underdanigst Christen Kronborg.

Conciperet af Landmaalerassistent Lund

Nr. 823

Hjørring Amt, Hvetboe Herred, Aabye Sogn, Kjølvring Bye D. 31^{de} Decemb. 1853.

Morten Nielsen Lund, som for kort Tid siden har tilkjøbt sig sin hidtilværende Fæstegaard Matr. No 38, ansøger underdanigst om Approbation paa Udstykningen af bemeldte Gaards Jorder i Henhold til Forordningen af 3^{die} Decbr. 1819 § 17.

Til Indenrigsministeriet

Da jeg for nogen Tid siden har tilkjøbt mig fra Stamhuset Birkelse, min hidtilværende Fæstegaard af Rævkjærgaards Gods, Matr. N^o 38 i Kjølvring, og jeg derved har paadraget mig Forpligtelser som jeg vanskelig kan opfylde, saa har jeg, for at blive istand til at præstere de Fordringer der paahviler mig, ladet Gaardens langt fraliggende Lodder beregne i Parceller saaledes, at der til Hovedparcellen som jeg selv beholder, forbliver Gaardens samlede Jordlod af Areal 20 $\frac{3}{4}$ Tønder Land, med Hartkorn 1 Td. 4 sk. 3 Fr. 2 $\frac{1}{2}$ alb. og Gammelskat 13 rd. 93 sk., Parcellen N^o 2, Englodden som er beliggende omtrent 3600 Alens Afstand sydvestlig fra Gaarden, har jeg solgt til Ladefoged Lars Mikkelsen til Bebyggelse, Kiærlodden som er beliggende i omtrent 3000 Alens Afstand sydlig fra Gaarden, har jeg ladet dele i 3 Parceller ligeledes til Bebyggelse; og da jeg nu har ladet disse Parceller paa anordningsmæssig Maade beregne i Hartkorn og Gammelskat, og jeg herved underdanigst fremsender Hartkornsberegningen med tilhørende Korter og øvrige befalede Udstyknings Documenter, saa ansøger jeg underdanigst det høie Ministerium om at Maatte forundes naadigst Approbation paa Udstykningen i Henhold til Forordningen af 3^{die} Decemb. 1819 § 17 – Skulde imod Formodning naadigst Approbation paa Udstykningen ikke kunne meddeles mig efter det nævnte Lovsted, saa ansøger jeg lige underdanigst om at maatte erhverves den i saa Fald fornødne allernaadigste Bevilling enten gratis eller imod halv Betaling, og i Fald dette end ikke kan opnaaes, da imod sædvanlig Betaling 14 $\frac{1}{2}$ rbd., som jeg i hvor besværlig det er for mig, dog er villig til at betale, for derefter at faae Udstykningen approberet, Underdanigst Morten Nielsen Lund.

Conciperet af Landmaalerassistent Lund

Nr. 824

Hjørring Amt, Hvetboe Herred, Aabye Sogn, Røgild Bye D. 31^{de} Decmb. 1853.

Just Andersen, Selveier Huusmand, som for nogen Tid siden har Arvefæstet en ubebygget Jordlod Matr. N^o 48f af Rævkjærgaard Gods i Wedsted Bye, ansøger underdanigst om Approbation paa Udstykning af bemeldte Jorder

Til Indenrigsministeriet

Da jeg for nogen Tid siden har arvefæstet en ubebygget Jordlod Matr, N^o 48f, med særskilt nyt Hartkorn 3 S. 1 $\frac{1}{2}$ alb. og Gamlsk. 9 rbd. 81 sk. af Rævkjærgaards Gods i Wedsted Bye, hvilken Jordlod er Parcellen N^o 6 af Mumgaards Jorder, for hvis Udstykning ingen Approbations Datum vides, og den er saa langt beliggende fra mit Huus i Røgild By at jeg ikke derunder med Fordeel kan faae den opdyrket, hvortil den i øvrigt er fortrinlig skikket, saa har jeg ladet denne Jordlod dele i 2 Parceller, hvoraf jeg har solgt den nordre, Parcel N^o 1, til Søren Jacobsen, til at forenes med det ham tilhørende paa Parcellen beliggende jordløse Huus, som han beboer, og den søndre Deel, Parcellen N^o 2, som har et Areal af 9 Tønder Land, agter jeg at afhænde ved Auction til Bebyggelse og da jeg nu har ladet disse Parceller paa anordningsmæssig Maade beregne i Hartkorn og Gammelskat og jeg herved underdanigst fremsender Hartkornsberegningen med tilhørende Korter og øvrige befalede Udstyknings Documenter, saa ansøger jeg underdanigst det høie Ministerium om at maatte forundes naadigst Approbation paa Udstykningen i Henhold til Forordningen af 3^{die} Decbr. 1819 § 17, Underdanigst Just Andersen.

Nr. 825

Hjørring Amt, Hvetboe Herred, Aabye Sogn, Wedsted Bye den 31^{de} Decemb. 1853.

Christen Andersen, Selveier Gaardmand, ansøger underdanigst om Approbation paa Udstykning af Jorderne til sit Huus Matr. N^o 31

Til Indenrigsministeriet

Da jeg for nogen Tid siden har tilkjøbt mig mit hidtil værende Fæstehuus af Rævkjærgaards Gods Matr. N^o 31 i Wedsted Bye, og jeg til dette Huus har en Græsningslod som er fortrinlig skikket til Opdyrkning, men som formedelst den lange Afstand af circa 4000 Alen fra Huset ikke med Fordeel kan opdyrkes, saa har jeg solgt bemeldte Græsningslod, Parcelen N^o 2, til Jens Jespersen til at forenes med hans umiddelbar tilgrændsende Jorder som han ligeledes for kort Tid siden har tilkjøbt sig af Rævkjærgaards Gods; og da jeg nu har ladet denne Parcel paa anordningsmæssig maade beregne i Hartkorn og Gammelskat, og jeg herved underdanigst fremsender Hartkornsberegningen med tilhørende Korter og øvrige befalede Udstyknings Documenter, saa ansøger jeg underdanigst det høie Ministerium om at maatte forundes naadigst Approbation paa Udstykningen i Henhold til Forordningen af 3^{die} Decmb. 1819 § 17, Underdanigst Christen Andersen.

Nr. 826

Underdanigst Indstilling

Efter begjæring af Sognefoged Jens Madsen af Hesselholt og Christen Pedersen Krogh af Huldsig i Skagen Sogn, Horns Herred, Hjørring Amt, og paa disses Vegne, tillader jeg mig herved i Henhold til den allerhøieste Bemyndigelse, som under 21^{de} April 1848 er bleven tillagt det kongelige Rentekammer underdanigst at bede om, at et Magelæg som findes udmærket ved en rød Skygge paa de hermed følgende Korter over Omdelingen af Matr. N^o 5a og 6, naadigst maatte vorde sancioneret, som rætte gjældende Skjæl for Fremtiden uden Forandring i Hartkornet eller Gammelskatten. De magelagte Stykkers gjensidige Størrelser er beregnede efter den Taxation som blev foretaget i Aaret 1852, og som findes antegnet paa ovennævnte Korte saaledes:

Til Matr. N ^o 3 af Stykket gf	13060	1½	820
2gf	<u>35500</u>	<u>1/24</u>	<u>60</u>
	48560		880
For Kortet Inddrages	<u>490</u>		<u>10</u>
	49050		890
Til Matr. No 6 af Stykket indd. ag	5380	¼	60
fe	4690	2	390
fe	<u>4320</u>	<u>2½</u>	<u>270</u>
	14390		720
For Kortet Inddrages	<u>140</u>		<u>10</u>
	14530		730

Differencer

160 □ al. boniteret Jord

Da denne Difference, den boniterede Størrelse er saa ubetydelig kan den formeentlig ikke komme i Betragtning. Dersom det høie Ministerium imod Formodning maatte antage Forskjellen imellem de Magelagte Stykker boniterede Størrelser at være for stor, saa at det maatte ansees fornødent at forandre Hartkornet og Gammelskatten, da ønske og bede De underdanigst om at denne Forandring maatte udføres ved Ministeriet uden Bekostning for dem efter Matriculstaxterne.

Herved en Erklæring fra de Vedkommende, om at de ønske det her omhandlede Magelæg sancioneret.

Vadumtorp den 12^{te} Januar 1854, Underdanigst P.L. Birk Stiftslandinspecteur.

Nr. 827

Hjørring Amt, Østerhan Herred, Svenstrup Sogn og Bye d. 28^{de} Januar 1854.

Carl Wøhlk Gaardeier ansøger underdanigst om naadigst Approbation paa Udstykningen af sin Gaards Jorder Matr. 3 i Henhold til Forordningen af 3^{die} Decmbr. 1819 § 17, og i fornødent fald dertil at erhverves allernaadigste Bevilling.

Til Indenrigsministeriet

Til min Gaard Matr. N^o 3, i Svenstrup Bye, som jeg eier og beboer, og som ikke vides forhen at have været udstykket, hører et Areal af 99 Tønder Land geometrisk Maal, beliggende i 7 hinanden fraliggende Lodder, hvoraf omtrent den halve Deel er raae Jord, tjenlig til Opdyrkning; men da beliggenheden af disse raae Jorder, er saa langt fjernede fra Gaarden at de ikke med Fordeel kan opdyrkes derunder, og Hovedlodden hvorpaa Gaarden er beliggende, desuden har en uhensigtsmæssig Figur, med det at Hovedparcellens 31 ¼ Tdl. geometrisk Maal. de 14 Tønder Land paa ubetydeligt nær næsten reent er fraskilt den øvrige Deel, i en lang Lod sønden for Landeveien, hvoraf den yderste Ende er over 1600 Alen fjernt fra Gaarden, saa har jeg ladet Hovedlodden dele i 4 veldannede Parceller, saaledes at der til Hovedparcellen som forbliver ved Gaarden er et Areal af omtrent 17 ¼ Tønde Land geometrisk Maal med Hartkorn 1 Td. 3 sk. 2 ¼ alb. og Gammelskat 12 rd. 84 sk. Parcellen N^o 2 som danner Forbindelsen imellem den nordre veldannede Deel af Hovedlodden eller nu Hovedparcellen, og den søndre lange og smalle Deel af samme agtes afhændet ved Auction til at forenes med en anden Eiendom, og Parcellerne N^o 3 og 4 ogsaa af Hovedlodden, agtes hver for sig afhændet ved Auction til Bebyggelse. – Af de 6 fraliggende Lodder, er Parcellerne N^o 5, 6, 7 hver for sig bestemt til at afhændes ved Action til Bebyggelse, og af Kjærlodden, eller Parcellen N^o 8 og 9, er Parcellen N^o 9 bortleiet paa 50 Aar til Holden Christensen i Forening med Huuslodden Matr. N^o 25, der agtes afhændet enten til Leieren, eller ved Auction til en anden. – Parcellen N^o 8 og Matr. N^o 2, agtes afhændet ved Auction til at forenes med en anden Eiendom; - og da jeg nu har ladet disse Parceller paa anordningsmæssig Maade beregne i Hartkorn og Gammelskat, og jeg herved underdanigst fremsender Hartkornsberegningen med tilhørende Korter og øvrige befalede Udstyknings Documenter saa ansøger jeg underdanigst det høie Ministerium om at maatte forundes naadigst Approbation paa Udstykningen i Henhold til Forordningen af 3^{die} Decmbr. 1819 § 17 – Skulde imod Formodning naadigst Approbation paa Udstykningen ikke kunne meddeles mig efter det nævnte Lovsted, saa ansøger jeg lige underdanigst om at maatte erhverves den i saa Fald fornødne allernaadigste Bevilling, som jeg er villig til at betale med det sædvanlig Gebyhr 14½ rd. for derefter at faae Udstykningen approberet, Underdanigst Carl Wøhlk.

Conciperet af Landmaalerassistent Lund

Nr. 828

Hjørring Amt, Horns Herred, Skagen Sogn, Klarup den 28^{de} Januar 1854.

Niels Hansen, Selveier Huusmand, ansøger underdanigst om Approbation paa at have en Byggeplads, som han agter at overdrage til sin Søn fraskilt sit Sted Matr. N^o 2 i Henhold til Forordningen af 3^{die} Decb. 1819 § 17.

Til Indenrigsministeriet

Fra mit Sted Matr. N^o 2, Klarup kaldet i Skagen Sogn med Hartkorn 6 skp. 2 Fdk. 1½ alb. som jeg eier og beboer med et Areal af 20 Tønder Land geometrisk Maal, hvortil desuden henhører den nu udskiftede Andeel af Matr. N^o 14, har jeg ladet afsætte en Parcel eller Byggeplads, som jeg agter at overdrage til min Søn, til derpaa at opføre et jordløst Huus, hvormed han allerede er i færd. Da nu denne Parcel imidlertid ikke er stor nok til at kunne ernære en Familie, saa haaber jeg at det høie Ministerium naadigst vil tage den Omstændighed i Betragtning, som i øvrigt er ligedan for de øvrige Beboere i Sognet, nemlig at Dyrkningen af Jorderne betragtes som en underordnet Beskæftigelse; hvorimod Fiskeri og Søefart samt anden Biefortjenester ved Søen er Hovedernæringen, og da jeg nu i dette Haab har ladet denne Parcel eller Byggeplads paa anordningsmæssig Maade beregne i Hartkorn og Gammelskat og jeg hermed underdanigst fremsender Hartkornsberegningen med tilhørende Korter og øvrige befalede Udstykningsdocumenter, saa ansøger jeg underdanigst det høie Ministerium om at maatte forundes naadigst Approbation paa Udstykningen i Henhold til Forordningen af 3^{die} Decbr. 1819 § 17, Underdanigst Niels Hansen.

Conciperet af Landmaalerassistent Lund

Nr. 829

Hjørring Amt, Horns Herred, Skagen Sogn, Karred d. 28^{de} Januar 1854.

Peder Jensen, Selveier Huusmand, ansøger underdanigst om approbation paa at afhænde en Parcel fra sit Sted Matr. No 9 i Henhold til Forordningen af 3^{die} Decbr. 1819 § 17.

Til Indenrigsministeriet

Fra mit Sted Matr. N^o 9 Karred kaldet Skagen Sogn med Hartkorn 3 Skp. 2 Fk. ¼ alb., som jeg eier og beboer, med et Areal af 23 Tønder Land geometrisk Maal, hvortil desuden henhører den nu udskiftede Andel af Matr. N^o 14, har jeg ladet Afsætte en Parcel, som jeg agter at overdrage til min Søn Jens Hovkjer Pedersen, til at forenes med det ham tilhørende paa Parcellen beliggende jordløse Huus, men da nu denne Parcel imidlertid ikke er stor nok til at ernære en Familie, saa haaber jeg at det høie Ministerium naadigst vil tage den Omstændighed i Betragtning, som i øvrigt er ligedan for de øvrige Beboere i Sognet, nemlig at Dyrkningen af Jorderne betragtes som en underordnet Beskæftigelse, hvorimod Fiskeri og Søefart samt anden Biefortjenester ved Søen er Hovedernæringen, og da jeg nu i dette Haab har ladet denne Parcel paa anordningsmæssig Maade beregne i Hartkorn og Gammelskat, og jeg herved underdanigst fremsender Hartkornsberegningen med tilhørende Korter og øvrige befalede Udstyknings Documenter, saa ansøger jeg lige underdanigst det høie Ministerium om at maatte forundes naadigst Approbation paa udstykningen i Henhold til Forordningen af 3^{die} December 1819 § 17, Underdanigst Peder Jensen.

Conciperet af Landmaalerassistent Lund

Nr. 830

Underdanigst Indberetning

Indberetning om Skagens Landsogns Deling samt Ansøgning fra Thomas Trane og Christen Krogh Efter Begjæring af vedkommende Beboere i Skagens Sogn, Horns Herred, Hjørring Amt, har jeg udskiftet imellem Mand og Mand, den Landsognet ved Udskiftnings og Hartkornsberegningen af 10^{de} Mai 1853 udlagte Andeel af matr. N^o 14, samt deelt Fælledslodden Matr. N^o 11 med tilhørende Andeel af Matr. N^o 14 og Fælledslodderne N^o 1 og 2, endvidere foretaget Magelæg med Jorderne

Matr. N^o 5a og 6, og tillader mig herved underdanigst at fremsende de i denne Anledning forfattede Korter og øvrige Documenter, som bestaar af:

- a) Udskiftningsberegning med tilhørende Korter og øvrige Documenter saavelsom Taxationsforretningen, hvoraf det ene Kort ved Udskiftningsberegning af 24^{de} Juli 1853 i Fællig udlagte samme som følger Udskiftnings og Hartkornsberegningen over Matr. N^o 14 af 10^{de} Mai 1853.
- b) Udskiftningsberegning over Matr. N^o 11 med tilhørende 4 Korter og øvrige Documenter.
- c) Udskiftningsberegninger over Matr. N^o 1 og 2 med tilhørende 2 Korter og øvrige Documenter.
- d) Magelæg og Omdelings Beregninger over Matr. N^o 5 og 6 med tilhørende 2 Korter og øvrige Documenter.

Med Anmodning om at faae Delingen og magelægget noteret i Matriculen og Amtstuen tillagt fornøden Ordre om Hartkornets Deling.

Vadumtorp den 28^{de} Januar 1854, Underdanigst P.L. Birk.

Til Det høie Indenrigsministerium.

Nr. 831

Hjørring Amt, Horns Herred, Skagens Sogn, Karred og Huulsiig den 28^{de} Januar 1854.

Thomas Christensen Trane i Karred, Eier af Matr. N^o 7, og Christen Pedersen Krogh, Eier af Matr. N^o 8 i Huulsiig ansøger allerunderdanigst om at en Deel af deres, ved Sandflugten ødelagte Eiendomme allernaadigst maatte vorde fritagen for Skyldsætning.

Til Kongen

Da vore Steders Jorder Matr. N^o 7, Thomas Christensen Trane med Hartkorn 7 Skp. $\frac{3}{4}$ alb. og Matr. N^o 8, Christen Pedersen Krogh med Hartkorn 5 skp. 2 Fd. 1 alb., er i det hele taget saa betydelig Forringede i Værdie, at de ved at sammenligne Taxterne som er antegnet paa den under 26^{de} Novbr. 1842 meddelte Copie af Matriculskortet, med den Taxation som blev foretaget over vore Jorder, tilligemed den øvrige Deel af Sognet, i Aaret 1852 den 23^{de} April og følgende Dage, vel næppe vil svare til den halve boniterede Størrelse, af hvad de ere beregnede for i Matriculen, ligesom at begge de nordre Lodder til Matr. No 7, og den nordre Deel af Matr. N^o 8, aldeles er undergaaet af Sandflugt, og paa hvilke Dele af vore Eiendomme næsten overalt ere store aabne Sandmiler af mange Alens Høide, liig med den større Deel af Sognets mest aabnede Klitstrækninger, saa have vi formaaet Justitsraad og Stiftslandinspecteur Birk til at forfatte et Kort over de Jorder som ere Gjenstand for vor Ansøgning, samt derhos at gjøre den fornødne allernaadigste Indstilling, og i det vi herved allerunderdanigst fremsender de nævnte Documenter, saa vover vi herved allerunderdanigst at Ansøge Deres Maiestæt om allernaadigst at maatte vorde fritaget for Skyldsætning paa den Deel af vore Eiendomme som Kortet udviser aldeles er ødelagt ved Sandflugten, allerunderdanigst Thomas Christensen Trane, Christen Pedersen Krogh.

Nr. 832

Allerunderdanigst Indstilling

Efter Begjæring af Eierne af Jorderne Matr. N^o 7 Thomas Christensen Trane og Matr. N^o 8 Christen Pedersen Krogh i Skagens Sogn, Horns Herred, Hjørring Amt, har jeg taget disse deres Jorder i Øiesyn, og derved befunden at en betydelig deel af samme, total er ødelagt af Sandflugten. For at understøtte disse Beboeres Ønske, om at faae Rettelse i Hartkornet for den lidte Skade, og de derhos har anmodet mig om at gjøre den fornødent allernaadigste Indstilling, saa har jeg i den Anledning forfattet et Kort efter den, under 26^{de} Novbr. 1842 til Sognet meddelet Kopie af Matriculs Kortet og

derpaa betegnet Grændsen for den ødelagte Strækning, ved en med rød Skygge udmærket Linie, ligesom jeg derhos har udmærket selve den ødelagte Strækning ved Taxationen O som er paaskreven med Blaat; den med sort Skygge udmærkede Grændse betegner de forskjellige Matr. Numre, og de med grøn Skygge udmærkede Linier, ere Skygge som er fremkommen ved Udskiftningen af Landsognets Andel af Matr. N^o 14 – Matriculstaxterne ere paaskrevne med Rødt efter forannævnte Copie af Matriculskortet, og de med blaat antegnede Taxter, er efter den Taxations Forretning som blev afholdt i Aaret 1852 den 23^{de} April og følgende Dage, over hele Sognets Jorder. – Da Taxationen er udført under min Bestyrelse af paalidelige Kyndige Landmænd som paa lovbefalet Maade har afhjemlet deres Forretning som udført med Samvittighedsfuldhed og efter deres bedste Indsigt, saa maa jeg ansee al videre Anbefaling fra min Side som overflødig. Et Kort over de paagjeldende Eiendomme følger hermed som Bilag.
Vadumtorp den 20^{de} Januar 1854, allerunderdanigst P.L. Birk Stiftslandinspecteur.

Nr. 833

Aalborg Amt, Hellum Herred, Soelberg Sogn, Øster Kaarup den 31^{de} Decb. 1853.

Christen Nielsen, Selveier Gaardmand, ansøger underdanigst om Approbation paa sin Gaards Udstykning i Henhold til Forordningen af 3^{die} Decemb. 1819 § 17.

Til Indenrigsministeriet

Fra min Gaard Matr. N^o 1 af Øster Kaarup Gaarde, som jeg eier og beboer, og hertil hører et Areal af omtrent 160 Tdl. geometrisk Maal med Hartkorn 3 – 1 – 3 - ½ og Gammelskat 32 rd. 32 sk., har jeg solgt 4 Tønder Land geometrisk Maal af Gaardens langt fraliggende Jorder til Jacob Pedersen, til at forenes med det ham tilhørende paa samme beliggende jordløse Huus. – Disse 4 Tønder Land eller Parcellen N^o 2, som bestaar af Lodden ved Huset og en lille Tørvelod tæt sydlig for Huset, har jeg nu paa anordningsmæssig Maade ladet beregne i Hartkorn og Gammelskat, og i det jeg herved underdanigst fremsender Hartkornsberegningen med tilhørende Korter og øvrige befalede Udstyknings Documenter, ansøger jeg underdanigst det høie Ministerium i Betragtning af at der er saa stort et Areal til Gaarden, og at Parcellen N^o 2 er af sammes meest ubeleilig beliggende Jorder men derimod beleilig beliggende for Kjøberen, som boer paa Parcellen, om at maatte forundes naadigst Approbation paa Udstykningen i Henhold til Forordningen af 3^{die} Decb. 1819 § 17, Underdanigst Christen Nielsen.

Conciperet af Landmaalerassistent Lund

Nr. 834

Aalborg Amt, Kjær Herred, Biersted Sogn og Bye den 3^{die} Februar 1854.

Andreas Hansen Lund, Eier af Gaarden Matr. N^o 14a og 15a, med flere Jordlodder ansøger underdanigst om Approbation paa Udstykningen af 2^{de} ham tilhørende Jordlodder Matr. N^o 13k og 14d i Henhold til Forordningen af 3^{die} Decembr. 1819 § 17.

Til Indenrigsministeriet

Da de mig tilhørende Parceller Matr. N^o 13k, udstykket fra Huuslodden Matr. N^o 13a ifølge Approbation af 19^{de} Septbr. 1846, og Matr. N^o 14d, udstykket fra Gaarden Matr. N^o 14a ifølge Approbation af 3^{die} December 1853, for størstedelen i flere Aar har været, Deels bortfæstet til jordløse Huuse og deels bortleiede til forskjellige Lodseiere, naar Udskiftningen af bemeldte Fælledsjord bliver tilendebragt, at afhændes ved Auction til at forenes med anden Eiendom, saa har

jeg nu ladet disse Jorder afsætte i Parceller omtrent efter de samme Grændser som de Vedkommende hver for sig, som ovenmeldt i flere Aar har afbenyttet samme, saaledes at af Matr. N^o 13k, har jeg solgt Parcellen N^o 1 til Søren Christensen Brøddland til at forenes med det paa Parcellen beliggende jordløse Huus, som han beboer, og som danner i Forening med Parcellen N^o 3 af Matr. N^o 14d som ligeledes er solgt til ham, har i Fæste paa Livstid; - Parcellen N^o 2 af Matr. N^o 13k agtes afhændet ved Auction til at forenes enten med et jordløst Huus, eller en anden Eiendom, og Parcellen N^o 3 af Matr. N^o 13k som er bortfæstet paa Livstid til Erik Sørensen, agter Fæsteren at købe til at forenes med det paa Parcellen beliggende jordløse Huus som han beboer; - Af Matr. N^o 14d er Parcellen N^o 3 som foran bemærket solgt til Søren Christensen Brøddland, til, i Forening med Parcellen N^o 1 af Matr. N^o 13k at henlægges til det paa samme beliggende jordløse Huus. Parcellen N^o 1, hvoraf en stor Deel har været bortleiet til Jens Poulsen er solgt til Leieren, til at forenes med hans Gaards Jorder Matr. N^o 7b, 7f og 10b, som han eier og beboer, og som trænger til Høeslet og Græsning, og Parcellen No 2 som for størstedelen har været bortleiet til Anders Mathiasen Christensen Emb, er solgt til Leieren til at forenes med hans Eiendomshuus Matr. N^o 12c, Andelen i Fælledsjorderne Matr. N^o 50, agtes forenet med den Andel jeg eier til min Gaard Matr. No 14a og 15a, for naar Udskiftningen af bemeldte Fælledsjord bliver tilendebragt, at afhændes ved Auction til at forenes med anden Eiendom, og i det jeg nu har ladet disse Parceller paa anordningsmæssig Maade beregne i Hartkorn og Gammelskat, og jeg herved underdanigst fremsender Hartkornsberegningen med tilhørende Korter og øvrige befalede Udstyknings Documenter, ansøger jeg underdanigst det høie Ministerium, paa Grund af de anførte Omstændigheder, om at maatte forundes naadigst Approbation paa Udstykningen i Henhold til Forordningen af 3^{die} Decmb. 1819 § 17, og det tillige er en Velfærdssag for mig, at faa mine Eiendomme realiserede Saaledes at jeg kan blive sat istand til at dække den mig opsagte Prioritets Gjeld, Underdanigst Andreas Hansen Lund

Conciperet af Supplicanten

Nr. 835

Underdanigst Indberetning

Efter Begjæring af vedkommende Jordbrugere, har jeg i Sommeren 1852 opmaalt fra Maalebordet Fælledslodden Matr. N^o 21 i Lille Brøndum Bye, Bælum Sogn, Helligum Herred, Aalborg Amt, med dens samme værende Deling imellem Mand og Mand, som de vedkommende for flere Aar siden selv have udført, og derefter nu fordeelt Hartkornet paa Lodderne hver for sig. – Den i denne Anledning forfattede Hartkornsberegning med tilhørende Korter og øvrige Documenter, tillader jeg mig paa Vedkommendes Vegne og efter Deres Begjæring herved underdanigst at fremsende med Anmodning om at faa Delingen noteret i Matriculen, og Amtstuen tillagt fornøden Ordre om Hartkornets Deling.

Vadumtorp den 3^{die} Februar 1854, Underdanigst P.L. Birk.

Til Det høie Indenrigsministerium.

Nr. 836

I Henhold til Forordningen af 3^{die} December 1819 § 13 tillader jeg mig herved allerærbødigst at tilstille Deres Høivelbaarenhed 4 udstykningsberegninger med tilhørende befalede Bilage nemlig a) over Christen Andersen Aaens tvende tilkjøbte Gaards Jorder af Vang Gods Matr. N^o 15 og 16 i Nørhalne By, Biersted Sogn. b) over Andreas Hansen Lunds Parceller N^o 13k og 14d i Biersted By og Sogn. c) over Christen Nielsens Gaards Jorder Matr. N^o 1 af Øster Kaarup Gaarde i Soelberg Sogn for alle til udbedende højgunstigst Anbefaling og Indsendelse til Indenrigsministeriet, hvorfor tillige følger en Hartkornsberegning med tilhørende Bilage og Indstilling over Matr. N^o 21 af

Drakgaards Gods i Lille Brøndum Bye, Bælum Sogn, der ligeledes ønskes indsendt til Indenrigsministeriet for at blive indført i Matriculen.
Vadumtorp den 5^{te} Februar 1854, Allerærbødigst P.L. Birk.

Høivelbaarne Her. Kammerherre Stiftamtmand v. Stemann, Commandeur af Dannebrog og Dannebrogsmænd.
(Skrevet i margenen: ”afsendt den 6/2 54”)

Nr. 837

Underdanigst Indberetning

Efter Begjæring af Selveier Jens Jensen Nyeborg og med Godseierens Samtykke, af Gaardfæster under Rødslette Gods Morten Jensen Vestergaard, har jeg foretaget Magelæg med en Jens Jensen Nyeborg tilhørende Englod Matr. N^o 3d og den østligste Englod til Morten Jensens Fæstegaard eller Parcel N^o 2 af Matr. N^o 10 i Hvorup By og Sogn, Kjær Herred, Aalborg Amt ved hvilket Magelæg er opnaaet den Fordeel at Jens Jensen har faaet sin Lod i Forbindelse med sine umiddelbart tilgrændsende Jorder Matr. No 16c med mere, og Fæster Morten Jensen Vestergaard ligeledes sin Lod 800 Alen nærmere beliggende for Gaarden samt erholdt en Forøgelse til samme, af 1 alb. Hartkorn og 1 sk. Gammelskat. – Den i denne Anledning forfattede Udstykningsberegning med tilhørende Korter og øvrige befalede Udstyknings Documenter tillader jeg mig paa de Vedkommendes Vegne, og efter deres Begjæring herved underdanigst at fremsende, med Anmodning om at faae Magelægget noteret i Matriculen og Amtstuen tillagt fornøden Ordre om de magelagte Deels forandrede Brugere samt det derved foranledigede Forandring i Hartkornet og Gammelskatten for Gaarden Matr. N^o 10.
Vadumtorp den 22^{de} Februar 1854, Underdanigst P.L. Birk.

Til Det høie Indenrigsministerium.

Nr. 838

Hjørring Amt, Østerhan Herred, Øland Sogn, Knudegaard den 20^{de} Februar 1854.

Christen Jensen Møller hidtilværende Gaardfæster paa Oxholms Gods ansøger underdanigst om naadigst Approbation paa Udstykningen af sine, nu tilkjøbte Fæstegaards Jorder Matr. N^o 3, i Henhold til Forordningen af 3^{die} Decemb. 1819 § 17, og derefter om at erhverves allernaadigst Bevilling til at sammenlægge Hovedparcellen af Gaarden Matr. 4 som han ligeledes har tilkjøbt sig, med Hovedparcellen af sin iboende Gaard Matr. N^o 3

Til Indenrigsministeriet

Da jeg nu har tilkjøbt mig min hidtilværende Fæstegaard af Oxholms Gods Matr. N^o 3, Knudegaard kaldet, og jeg til denne Gaard har 2^{de} ubeleilig for Gaarden beliggende Lodder, saa har jeg, ladet disse afsætte i Parceller, til at afhændes ved Auction, deels til Bebyggelse og deels til at forenes med andre Eiendomme. - De til Gaarden tilbageblivende Jorder af Areal 70 $\frac{3}{4}$ Tønde Land med Hartkorn 3 Td. 6 sk. 2 Fk. $\frac{3}{4}$ alb. og Gammelskat 26 rd. 93 sk., udgjør vel en sammenhængende Strækning, men ligger dog alligevel saa ubeqvem for Gaardens Bygninger, at Jorderne kuns med megen besvær kan drives med den Arbeidskraft som derpaa kan holdes, for at blive sat istand til at kunne forøge Arbeidskraften, og faae saa megen Jord som mueligt nær ved Gaarden, har jeg tilkjøbt mig Hovedparcellen af Gaarden Matr. N^o 4, hvis Bygninger desuden ligger til megen Ulempe for min Gaard, hvilke Jorder jeg agter i Forening med mine egne Jorder at dyrke og drive samlede saafremt allernaadigst Bevilling dertil kan erhverves, og i det jeg nu paa anordningsmæssig Maade

har ladet fornævnte Parcel beregne i Htk. og Glsk. og jeg herved underdanigst fremsender Hartkornsberegningen med tilhørende Korter og øvrige befalede Udstyknings Documenter, ansøger jeg underdanigst om at forundes naadigst Approbation paa Udstykningen i Henhold til Forordningen af 3^{die} December 1819 § 17, og ansøger derfor lige underdanigst om at erhverves en allernaadigst Bevilling til Sammenlæggelse af Hovedparcellen fra Gaarden Matr. N^o 3 og 4, imod at betale sædvanlig Gebyhr 14½ rd., 1 eller 2 af de til bebyggelse bestemte Parceller, til bestandig at vedligeholdes med Bygning og Beboere, Underdanigst Christen Jensen Møller.

Conciperet af Landmaalerassistent Lund

Nr. 839

Hjørring Amt, Østerhan Herred, Øland Sogn Knudegaard den 20^{de} Februar 1854

Jens Christensen Tranum hidtilværende Gaardfæster paa Oxholms Gods, ansøger underdanigst om naadigst Approbation paa Udstykningen af sin, nu tilkjøbte Fæstegaards Jorder Matr. N^o 4, i Henhold til Forordningen af 3^{die} December 1819 § 17.

Til Indenrigsministeriet

Da jeg nu har tilkjøbt mig min hidtilværende Fæstegaard af Oxholm Gods Matr. N^o 4, Knudegaard kaldet, og jeg til denne Gaard for 2^{de} ubeleilig for Gaarden beliggende Lodder, saa har jeg ladet disse afsætte i 2 Parceller, til at afhændes ved Auction, deels til Bebyggelse og deels til at forenes med andre Eiendomme. I det Haab at jeg ved dette arrangement skulle have været bleven sat istand til at præstere de ved denne Handel indgaaede Forpligtelser, seer jeg mig dog alligevel nødsaget til ogsaa at afhænde Hovedparcellen da jeg ikke kunne være sikker paa, paa anden Maade, at Fyldestgjøre Godseieren, til den bestemte Juni Termin førstkommende. Hovedparcellen som jeg derfor har solgt til Chr. Jensen Møller, som agter at ansøge om at erhverves allernaadigst Bevilling til at sammenlægge den med sine umiddelbar tilgrændsende Jorder, har jeg nu tilligemed de øvrige Parceller paa anordningsmæssig Maade ladet beregne i Htk. og Gl., og i det jeg herved underdanigst fremsender Hartkornsberegningen med tilhørende Korter og øvrige befalede Udstyknings Documenter, saa ansøger jeg underdanigst om at forundes naadigst Approbation paa udstykningen i Henhold til Forordningen af 3^{die} Decbr. 1819 § 17, Underdanigst Jens Christensen Tranum.

Conciperet af Lndmass. Lund.

Nr. 840

Hjørring Amt, Hvetboe Herred, Ingstrup Sogn og Bye den 29^{de} Februar 1854.

Søren Christensen Baare Arvefæste Gaardmand, ansøger underdanigst om naadigst Approbation paa Udstykningen af sin Gaards Jorder Matr. N^o 3a i Henhold til Forordningen af 3^{die} Dcmbr. 1819 § 17.

Til Indenrigsministeriet

Til min Arvefæste Gaard Matr. N^o 3a i Ingstrup Bye, som jeg beboer, og som er Hovedparcellen af Gaarden Matr. N^o 3, udstykket ifølge Kongelig allernaadigst Bevilling af 26^{de} April 1853 henhører 4 hinanden vidt fraskilte Lodder, nemlig ligeledes ved Gaarden, en Kjærlod, en lille Agerlod og en Moselod. – For at kunne faae Evne til at anvende de fornødne Bekostninger og den tilstrækkelige Arbeidskraft til, i Forbindelse med Agerloden ved Gaarden, at cultivere Kjærloden deels som

Agerjord og deels som Eng, i den Udstrækning, at det rigelig kan erstatte afsavnet af de 2^{de} andre Lodder, og jeg derforuden ved den indvundne Kjøbesum endmere kan blive istand til at forbedre min Stilling; saa har jeg solgt bemeldte tvende fraliggende Lodder nemlig den lille Agerlod eller Parcelen N^o 2 til Gaardmand Søren Christensen Matr. N^o 11, og den lange Moselod eller Parcel N^o 3 til Gaardmand Niels Christensen Jægerum Matr. N^o 7, til at forenes med deres paa langs umiddelbar tilgrændsende Eiendomme, til Hovedparcellen bliver saaledes et Areal af 23 ¼ Tdl. geometrisk areal med htk. 1 Td. 6 sk. 1 f. 2 ¾ al. og gamlsk. 16 rd. 13 sk. og i det jeg nu har ladet disse Parceller paa anordningsmæssig Maade beregne i Hartkorn og Gammelskat, og jeg herved underdanigst fremsender Hartkornsberegningen med tilhørende Korter og øvrige befalede Udstyknings Documenter, saa vover jeg paa Grund af de anførte Omstændigheder og i Betragtning af, at den isolerede beliggenhed af de solgte Parceller bortfalder, i det de forenes med umiddelbar paa langs tilgrændsende Eiendomme, underdanigst at ansøge Det høie Ministerium om at forundes naadigst Approbation paa Udstykningen, i Henhold til Forordningen af 3^{die} December 1819 § 17 Underdanigst Søren Christensen Baare.

Conciperet af Landmaalerassistent Lund.

Nr. 841

Hjørring Amt, Østerhan Herred, Broust Sogn og Bye den 24^{de} Februar 1854.

Christopher Olesen og Jens Christopher Larsen og E. Kæhler, som eier Gaarden Matr. N^o 5 i Interessentskab, ansøger underdanigst om naadigst Approbation paa at faae Interessentskabet hævet af dem, og hver sin Deel af Gaardens Jorder udlagt som Eiendomsjord.

Til Indenrigsministeriet

Af Gaardens Jorder Matr. N^o 5 i Broust Bye, som indtil Aaret 1835 samlede, eiedes af Poul Henrik Hansen blev samme Aar 1/3 deel ved Arvefæsteskjøde overdraget til Jens Knudsen Tybring og med undertegnede Jens Christopher Larsen, som derpaa efter bedste Skjønnende deelte Eiendommen imellem sig saaledes at Poul Henrik Hansen fik 2/3 del og de 2^{de} andre Medeiere hver 1/6 del; Poul Henrik Hansens Deel af Eiendommen blev derefter solgt til Medundertegnede Christopher Olesen, hvorimod Jens Knudsen Tybrings Part først i den samme Tid er solgt til Medundertegnede Mølleeier E. Kæhler, efter at have været ved Jens Knudsen Tybrings død, udlagt til dennes Arvinger, og disse derefter have erhvervet Justitsministeriets Tilladelse til at maatte sælge den til Fremmede. – For at faa dette Interessentskab hævet, hvilket er saa meget mere vigtig for os, da der paahviler den samlede Eiendom en Prioritets Gjæld, som vi ikke kan faae realiseret forinden, saa have vi nu ladet vor Eiendom hver for sig i noget mere veldannede Figurer, end de hidtil have været, paa anordningsmæssig Maade beregne i Hartkorn og Gammelskat, og i det vi herved underdanigst fremsender Hartkornsberegningen med tilhørende Korter og øvrige befalede Udstyknings Documenter, saa ansøger vi underdanigst det høie Ministerium, i Henhold til Forordningen af 3^{die} Decbr. 1819 § 17, om at forundes naadigst Approbation paa Udstykningen, saaledes at de enhver af os ved lovformelige Adkomst documenter, tilhørende Jorder maa gaae ud af Interessentskabet, og disse hver for sig, for Fremtiden, betragtes som ren Eiendom. – Skulde imod Formodning naadigst Approbation paa Udstykningen ikke kunne meddeles os efter det nævnte Lovsted, saa ansøger vi lige underdanigst om at erhverves den i saa Fald fornødne allernaadigste Bevilling, som vi er villige til at betale med det sædvanlige gebyhr 14½ rd. for derefter at faae Udstykningen approberet, Underdanigst Christopher Olesen, Jens Christopher Larsen, E. Kæhler.

Conciperet af Landmaalerassistent Lund.

Hjørring Amt, Østerhan Herred, Trandum Sogn, Søndre Bratbjerg Bye den 31^{de} December 1853.

Lars Christensen Kudsk, Søren Christian Johnsen og Anders Pedersen som i Interessentskab eier et Huus med tilhørende Jorder, ansøger underdanigst om Approbation paa Udstykning af disse Jorder, i Henhold til Forordningen af 3^{die} December 1819 § 17.

Til Indenrigsministeriet

Husets Jorder Matr. No 18 i Sønder Bratbjerg og Matr. N^o 78 i Nørre Bratbjerg m.m, som den tidligere Eier Niels Christian Poulsen ved Skjøde af 1st Juli 1842, solgte til undertegnede Lars Christensen Kudsk og Søren Christensen Johnsen samt til Ole Jens Sørensen som senere ved Skjøde af 9^{de} Januar 1848 har overdraget sin Deel til sin Stedsøn Medundertegnede Anders Pedersen, som kort Tid efter at dette Interessentskabs Skjøde blev udstædt, nemlig under 19^{de} Novbr. 1842 oprettede en lovformelig Interessentskabs Contract hvorved det blev bestemt, hvilke dele af Eiendommen enhver især skulle afbenytte. Vi have hidtil brugt Eiendommen saaledes som bemeldte Interessentskabscontract bestemmer, men da det Hele vedbliver at staa samlet i Amtstuen, og vi ikke have nogen tilstrækkelig Hjemmel hver paa sin Deel saaledes at vi kan gjøre Laan paa Eiendommen hver for sig, saa er vi nu bleven enige om at faae dette generende Interessentskab hævet, og har til den ende ladet Delingen, saavelsom den til Niels Jensen Andersen solgte Parcel N^o 2 af Matr. N^o 78, som han agter at forene med hans umiddelbar tilgrændsende Jorder Matr. N^o 61, beregne i Hartkorn og Gammelskat paa lovlige Maade, og i det vi herved underdanigst fremsender Hartkornsberegningen med tilhørende Korter og øvrige befalede Udstykningsdocumenter, saa ansøger vi underdanigst om at forundes naadigst Approbation paa Udstykningen i Henhold til Forordningen af 3^{die} December 1819 § 17, Underdanigst Anders Pedersen, Lars Christensen Kudsk, Søren Christensen Johnsen.

Conciperet af Landmaalerassistent Lund.

Hjørring Amt, Østerhan Herred, Trandum Sogn, Nørre Bratbjerg d. 31^{de} Decmb. 1853.

Peder Christiansen, Selveier Huusmand ansøger underdanigst om naadigst Approbation paa Udstykningen af sit Huus's Jorder i Henhold til Forordningen af 3^{die} Dec. 1819 § 17.

Til Indenrigsministeriet

Til mit Huus Matr. N^o 114 i Nørre Bratbjerg, som jeg eier og som tidligere har været beboet af Mikkel Chr. Thomsen med særskilt nyt Hartkorn 6 sk. 2 alb. og ingen Gammelskat, hører 3^{de} meget langt (fra ½ indtil 1 Miils afstand) fra Huset beliggende Lodder, af hvilke de 2^{de}, nemlig Parcellerne N^o 3 og 4 agtes afhændede ved Auction, deels til bebyggelse og deels til forening med andre Eiendomme. Af Hovedlodden som tilligemed Tørvelodden i Nyemose udgjør et Areal af omtrent 83 Tønder Land geometrisk Maal, har jeg solgt den søndre Deel hvorpaa Huset er beliggende i Forbindelse med den halve Deel af Tørvelodden i Nyemose Parcel N^o 1 af Areal omtrent 45 Tønde Land geometrisk Maal, til Lars Jensen Lundtoft til Beboelse, og den Nordre Deel af Hovedlodden hvorpaa ligger et jordløst Huus samt den anden halve Deel af Tørvelodden, eller Parcell N^o 2, af Areal omtrent 38 Tønde Land geometrisk Maal, agter jeg at forene med bemeldte jordløse Huus, for derefter samlet, at afhænde det ved Auction til Beboelse, og da jeg nu har ladet disse Parceller paa anordningsmæssig maade beregne i Hartkorn og Gammelskat, og jeg herved underdanigst fremsender Hartkornsberegningen med tilhørende Korter og øvrige befalede Udstyknings

Documenter, saa ansøger jeg underdanigst om at forundes naadigst Approbation paa Udstykningen i Henhold til Forordningen af 3^{die} Decbr. 1819 § 17, Underdanigst Peder Christiansen.

Conciperet af Landmaalerassistent Lund.

Nr. 844

Aalborg Amt, Kjær Herred, Biersted Sogn, Nørhalne Bye den 28^{de} Februar 1854.

Anders Larsen, hidtilværende Fæster paa Vangs Gods, ansøger underdanigst om Approbation paa Udstykning af sin tilkøbte Fæstegaards Jorder.

Til Indenrigsministeriet

Fra min hidtilværende Fæstegaards Jorder Matr. N^o 10 og 54 i Nørhalne Bye, som jeg nu har tilkøbt mig, har jeg solgt den ydre Ende af Hovedloden eller Parcellen N^o 2, som er beliggende i omtrent 4000 Alens afstand østlig for Gaarden, til Jens Snedker til bebyggelse, og da jeg nu har ladet denne Parcel paa anordningsmæssig Maade beregne i Hartkorn og Gammelskat, og jeg herved underdanigst fremsender Hartkornsberegningen med tilhørende Korter og øvrige befalede Udstyknings Documenter, saa ansøger jeg underdanigst om at forundes naadigst Approbation paa Udstykningen, i Betragtning af at der er omtrent 30½ Tønde Land boniteret Jord tilbage til Hovedparcellen, Underdanigst Anders Larsen.

Conciperet af Landmaalerassistent Lund.

Nr. 845

Aalborg Amt, Kjær Herred, Biersted Sogn, Nørhalne Bye den 28^{de} Februar 1854.

Christen Christensen Ringer hidtilværende Fæster paa Vang Gods ansøger underdanigst om naadigst Approbation paa Udstykningen af sin nu tilkøbte Gaards Jorder i Henhold til Forordningen af 3^{die} Decbr. 1819 § 17.

Til Indenrigsministeriet

Da jeg nu har tilkøbt mig min hidtilværende Fæstegaard af Vang Gods Matr. N^o 3 og 55k i Nørhalne Bye, og dens Jorder bestaar af flere vidt spredte fra hinanden ubeleilig beliggende Lodder, saa har jeg, for at blive sat istand til at opfylde de Forpligtelser som jeg ved denne Handel har indgaaet, ladet Gaardens Jorder inddele i Parceller saaledes: Hovedparcellen bestaaende af Hovedloden, Engloden nordlig vesten for Veien, af Areal 41½ Tdl. geometrisk Maal med Htk. 2-7-3-2 ¾ al. og Glsk. 27 rbd. 27 sk., samt Gaardens Andel i Fællesjorderne Matr. N^o 56 har jeg overdraget til min Søn Christen Christensen til beboelse, Parcel N^o 2 har jeg solgt til Snedker Severin Hansen til at forenes med et ham tilhørende jordløst Huus, Parcel N^o 3 er solgt til Gaardmand Christen Christensen til at forenes med hans tilkøbte Fæstejord Matr. N^o 13, Parcellen N^o 5 er solgt til Gaardmand Christen Larsen, til at forenes med hans næved beliggende Fæstegaard Matr. N^o 36, som han agter at købe, eller i andet Fald til Bebyggelse, og Parcellerne N^o 4, 6 og 7 samt Matr. N^o 55k agtes afhændet ved Auction til bebyggelse, og da jeg nu har ladet alle disse Parceller paa anordningsmæssig Maade beregne i Hartkorn og Gammelskat, og jeg hermed underdanigst fremsender Hartkornsberegningen med tilhørende Korter og øvrige befalede Udstyknings Documenter, saa ansøger jeg underdanigst det høie Ministerium om at forundes naadigst Approbation paa Udstykningen i Henhold til Forordningen af 3^{die} decb. 1819 § 17. – Skulde imod Formodning naadigst Approbation paa Udstykningen ikke kunde meddeles mig efter

det nævnte Lovsted, saa ansøger jeg lige underdanigst om at erhverves den i saa Fald fornødne allernaadigste Bevilling, enten gratis eller imod halv Betaling, eller i Fald dette end ikke kan tillades, da imod sædvanlig Gebyhr 14½ rd. som jeg, i hvor svært det vil falde mig, er villig til at betale, for derefter at faae Udstykningen approberet, Underdanigst Christen Christensen Ringer.

Conciperet af Landmlas. Lund.

Nr. 846

Aalborg Amt, Kjær Herred, Biersted Sogn, Nørhalne Bye den 28^{de} Februar 1854.

Jens Jensen Norge, hidtil værende Fæster paa Vangs Gods, ansøger underdanigst om naadigst Approbation paa Udstykningen af sin tilkjøbte Fæstegaards Jorder, som han nu for størstedelen har deelt imellem hans Børn, i Henhold til Forordningen af 13^{de} Mai 1769 og 3^{die} Decbr. 1819 §17

Til Indenrigsministeriet

Da jeg nu har tilkøbt mig min hidtilværende Fæstegaard af Vang Gods Matr. N^o 11 og 55a i Nørhalne Bye, saa har jeg nu formedelst Alderdom og Svagelighed, ladet Gaardens Jorder inddele i Parceller, deels til mine Børn som deres Arvelod, og deels til afhændelse ved Auction, saaledes: Hovedparcellen som forbliver ved Gaarden og bestaar af Hovedlodden, den nordre Englod og Parcellen N^o 55a af Areal 44 Tdl. Land geometrisk Maal med Htk. 2 Td. 1 Sk. 2 Fr. 2 ¼ alb. og glsk. 27 rd. 32 sk., samt en deel af Gaardens Andeel i Fælledsjorderne Matr. N^o 56 har jeg overdraget til min Søn Anders Jensen til beboelse, Parcellen N^o 2 i Forening med en Deel af Gaardens Andeel i Mtn. 56, er solgt til Skolelærer Hansen til et Enkesæde for sin eventuelle Enke, Parcellerne N^o 3 og 4 agtes afhændede ved Auction til bebyggelse, Parcellen N^o 5 er overdraget til min Svigersøn Erik Andersen som har bebygget og beboer den, Parcell N^o 6 er overdraget til min Datter Karen Marie Jensdatter til bebyggelse, og Parcellen N^o 7 er overdraget til min anden Svigersøn Christian Jensen som har bebygget og beboer den; og da jeg nu har ladet disse Parceller paa anordningsmæssig Maade beregne i Hartkorn og Gammelskat, og jeg herved underdanigst fremsender Hartkornsberegningen med tilhørende Korter og øvrige befalede Udstykningsdocumenter, saa ansøger jeg underdanigst det høie Ministerium om at forundes naadigst Approbation paa Udstykningen i Henhold til Forordningerne af 13^{de} Mai 1769 § 6 og 3^{die} Decb. 1819 § 17. – Skulde imod Formodning naadigst Approbation paa Udstykningen ikke kunde meddeles mig efter de nævnt Lovsteder, saa ansøger jeg lige underdanigst om at erhverves den i saa fald fornødne allernaadigste Bevilling enten gratis eller imod halv Betaling, eller i Fald dette end ikke kan tillades, da imod sædvanlig Gebyhr 14½ rd., som jeg i hvor svært det vil falde mig, er villig til at betale for derefter at faa Udstykningen approberet, Underdanigst Jens Jensen Norge.

Conciperet af Landmlas. Lund.

Nr. 847

Deres Velbaarenhed

I Anledning af en, for Deres Velbaarenhed, mig communiceret Skrivelse af 18^{de} f. M. hvori det paalægges mig at indsende en Erklæring om jeg er villig til at indløse Bevilling paa Udstykningen af min Gaard Matr. N^o 16 i Nørhalne, tager jeg mig den ærbødige Friehed at meddele: at da Udstykningen af mine Gaardes Jorder Matr. N^o 15 og 16, væsentlig angaar Magelæg og Regulering af Gaardens Jorder, saa har jeg ikke troet det nødvendig, ved min i den Anledning indgivne Ansøgning af 21^{de} Octbr. f. A. at afgive denne nu forlangte Erklæring, imidlertid erklærer jeg herved at jeg er villig til at indløse bemeldte Bevilling for Gaarden Matr. N^o 16 vedkommende med

det sædvanlig Gebyhr 14½ rbd. om saadan imod Formodning skulle være fornøden, for derefter at faae Udstykningen approberet.
Nørhalne den 4^{de} Marts 1854, Ærbødigst Christen Andersen.

Velbaarne Her. Herredsfoged Meinig.

Nr. 848

Hjørring Amt, Østerhan Herred, Torslev Sogn og Bye den 28^{de} Februar 1854.

Jørgen Sørensen Thorsen og Lars Olesen Skomager Selveier Gaardmænd ansøger underdanigst om naadigst Approbation paa Udstykningen af deres Interessentskab tilhørende Gaards Jorder Matr. N^o 19 i Henhold til Forordningen af 3^{die} Decbr. 1819 § 17.

Til Indenrigsministeriet

Til vores Gaard Matr. N^o 19 i Torslev Bye, som vi eier i Interessentskab, hører 5 hinanden fraskilte Lodder, foruden Lodden Matr. N^o 25 udi Flegum Bye og Andeel i Fælledsjorden Matr. N^o 62 Torslev Holm kaldet, af hvilken de 2 Lodder som ere fortrinlig skikkedes til opdyrkning ere beliggende i 3 á 4000 Alens Afstand fra Gaarden; - Da Opdyrkningen af disse Lodder under Gaarden ingenlunde kan indbringe den Fordeel, eller blive iværksat saa fuldstændig som naar dette skeer fra selve Lodderne, saa have vi ladet bemeldte 2^{de} Lodder bebygge, og solgt disse til Beboelse saaledes: at foruden Hovedparcellen med Hartkorn 2 Td. 1 Sk. 1 ¾ alb. og Gammelskat 26 rd. 5 sk. som vi selv beholder, have vi solgt Parcellen N^o 2 til Jesper Nicolaisen; Parcellen N^o 3 er solgt til Andreas Nielsen, Lodden Matr. N^o 25 under Flegum Bye som er beliggende i 3 á 4000 Alens Afstand fra Gaarden, agtes afhændet ved Auction i Forening med det paa Lodden beliggende jordløse Huus til beboelse og Gaardernes Andeel i Fælledsjorderne Matr. N^o 62 som er beliggende i omtrent ½ Miils Afstand fra Gaarden, agtes ligeledes afhændet ved Auction til at forenes med en beleiligere beliggende Eiendom; og da vi nu have ladet disse Parceller paa anordningsmæssig Maade beregne i Hartkorn og Gammelskat, og vi herved underdanigst fremsender Hartkornsberegningen med tilhørende Korter og øvrige befalede Udstyknings Documenter, saa ansøge vi underdanigst det høie Ministeriums om at forundes naadigst Approbation paa Udstykningen i Henhold til Forordningen af 3^{die} Decm. 1819 § 17. – Skulde imod Formodning naadigst Approbation paa Udstykningen ikke kunde meddeles os efter det nævnte Lovsted, saa ansøge vi lige underdanigst, om at erhverves den i saa Fald fornødne allernaadigste Bevilling, som vi er villige til at indløse med det sædvanlige gebyhr 14½ rbd. om det ikke kan erholdes enten gratis eller for halv Betaling, for derefter at faae Udstykningen approberet, Underdanigst Jørgen Sørensen Thorsen, Lars Olesen Skomager.

Conciperet af Landmlass. Lund.

Nr. 849

Underdanigst Indberetning

Efter Begjæring af Proprietair Keller til Lundergaard har jeg udskiftet Fælledsjorderne Matr. N^o 111 i Jetzmark Sogns sydlige Deel, Hvetboe Herred, Hjørring Amt, hvilke Fælledsjorder bruges under en Deel, til Hovedgaarden Lundergaard henhørende Huse. – Den i denne Anledning forfattede Udstyknings og Hartkornsberegning med tilhørende Korter og øvrige Documenter, tillader jeg mig, paa Godseierens Vegne og efter hans Forlangende herved underdanigst at fremsende, med Anmodning om at faae delingen noteret i Matriculen, og Amtstuen tillagt fornøden Ordre om Hartkornets Deling.

Vadumtorp den 8^{de} Martz 1854, Underdanigst P.L. Birk.

Til Det høie Indenrigsministerium.

Nr. 850

Underdanigst Indberetning

Efter Begjæring af Selveierne Niels Nielsen og Tærkild Nielsen har jeg foretaget Magelæg imellem deres i flere Lodder hidtil beliggende Engjorder af Matr. N^o 3 og 4, samt Udskiftet sammes Fælledsjorder Matr. N^o 16 i Kraghedens vestlige Deel, Østerbrønderslev Sogn, Børglum Herred, Hjørring Amt. - Den i denne Anledning forfattede Magelægs og Udskiftningsberegning med tilhørende Korter og øvrige Documenter, tillader jeg mig paa de Vedkommendes Vegne og efter deres Forlangende, herved underdanigst at fremsende, med Anmodning om at faae Magelægget og Udskiftningen noteret i Matriculen, og Amtstuen tillagt fornøden Ordre om Hartkornets Deling paa Matr. N^o 16

Vadumtorp den 8^{de} Marts 1854, Underdanigst P.L. Birk.

Til Det høie Indenrigsministerium.

Nr. 851

Hjørring Amt, Dronninglund Herred, Hellevad Sogn, Bjerregaard den 12^{de} October 1853.

Simon Jensen Selveiergaardmand ansøger underdanigst om Approbation paa sin Gaards Udstykning i Henhold til Forordningen af 3^{die} December 1819 § 17, eller i fornødent Fald om dertil at erhverves allernaadigst Bevilling.

Til Indenrigsministeriet

Da der til min eiende og iboende Gaard Matr. N^o 5 og 10 Bjerregaard kaldet i Røgelhede Bye, Hellevad Sogn /:der saavidt vides ei før har været udstykket:/ hører en stor Deel raae Jord tjenlig til Opdyrkning men som paa Grund af Eiendommens udstrakte Beliggenhed og Terrainets bakkede Beskaffenhed falder mig meget vanskeligt at faa opdyrket under Gaarden; jeg har derfor solgt den længst fraliggende Deel af min Eiendom, nemlig Parcellen N^o 3 til Peder Jacobsen som har bebygget og beboer samme. Parcellen N^o 2, agter jeg at afhænde ved Auction enten til bebyggelse og Tørvelodden N^o 10 har jeg solgt til Christen Holst i Korslund til at forene med hans øvrige Jorder, og da jeg nu paa lovbefalet Maade har ladet Parcellerne beregne i Hartkorn og Gammelskat og jeg herved underdanigst fremsender Hartkornsberegningen med tilhørende Korter og øvrige befalede Udstyknings Documenter, saa ansøger jeg underdanigst om det høie Ministeriums naadigste Approbation paa denne Deling i Henhold til Forordningen af 3^{die} December 1819 § 17. - Skulde imod Formodning saadan Approbation ikke kunne meddeles mig efter det nævnte Lovsted, da ansøger jeg lige underdanigst om at erhverves den i saa Fald fornødne allernaadigste Bevilling, Underdanigst Simon Jensen.

Conciperet af Stiftslandinspecteur Birk.

Nr. 852

(Følgende dokument er overstreget i protokollen, Men da jeg ikke kender årsagen til denne udstregning, så har jeg valgt at gengive det her - se også nr. 853)

Hjørring Amt, Hvetboe Herred, Jetzmark Sogn den 12^{te} October 1853.

Simon Krog Christensen Selveiergaardmand ansøger underdanigst om Approbation paa sin Gaards Udstykning i Henhold til Forordningen af 3^{die} December 1819 § 17 eller i fornødent Fald om dertil at erhverves allernaadigst Bevilling.

Til Indenrigsministeriet

Da der til min eiende og iboende Gaard Matr. N^o 26 af Jetzmarks Sogns nordlige Deel og Matr. N^o 121g af samme Sogns sydlige Deel (der saavidt vides ei før har været udstykket) hører en stor Deel raae Jord tjenlig til Opdyrkning, og da Eiendommen er adspredt i mange vidt fra hinanden liggende Lodder, saa har jeg deels solgt og deels agter jeg at sælge nogle af disse længst fraliggende Lodder saaledes som medfølgende Beregning og Korter udviser. – og da jeg nu paa lovbealet Maade har ladet Parcellerne beregne i Hartkorn og Gammelskat og jeg herved underdanigst fremsender Hartkornsberegningen med tilhørende Korter og øvrige befalede Udstykningsdocumenter, saa ansøger jeg underdanigst om det høie Ministeriums naadigste Approbation paa denne Deling i Henhold til Forordningen af 3^{die} December 1819 § 17. – Skulde imod Formodning saadan Approbation ikke kunne meddeles mig efter det nævnte Lovsted, da ansøger jeg lige underdanigst om at erhverves den i saa Fald fornødne allernaadigste Bevilling, underdanigst Simon Krog Christensen.

Conciperet af Stiftslandinspecteur Birk.

Nr. 853

Til Indenrigsministeriet

Foruden Gaarden Matr. N^o 26 i Jetzmark Sogns nordlige Deel og Matr. N^o 121g i samme Sogns sydlige Deel eier jeg tillige Hovedparcellen af Gaarden Matr. N^o 14, som jeg er flyttet hen til og nu beboer, og da det falder mig for besværligt at faae begge Gaarde dreven saa godt som jeg ønskede, hvilket endmere vanskeliggjøres ved Eiendommens vidt adspredt Beliggenhed, og da der desuden er en Deel af de fjerneste Jorder som er fortrinlige til Dyrkning men som ligger alt for lang fra Gaarden til at kunne med rimelig Fordel dyrkes under denne, saa har jeg nu ladet Gaarden Matr. N^o 26 i Sognets nordlige Deel inddele i 5 Parceller, hvoraf jeg har solgt Hovedparcellen til Thøger Nielsen som nu beboer den; Parcellerne N^o 2, 3 og 4 agter jeg at afhænde ved auction og Parcellen No 5 agter jeg at forene med Hovedparcellen af Gaarden Matr. N^o 14 som jeg nu beboer, og da jeg i Henhold til Fr. 3 Decbr. 1819 § 17 nærer det Haab at naadigst Approbation paa saadan Deling ikke vil vorde mig nægtet, særdeles i Betragtning af Jordernes saa vidt adspredte beliggenhed, og jeg nu i dette Haab har ladet Parcellerne paa anordningsmæssig Maade beregne i Hartkorn og Gammelskat og jeg herved underdanigst fremsender Hartkornsberegningen med tilhørende Korter og øvrige befalede Udstykningsdocumenter, saa ansøger jeg underdanigst om naadigst Approbation paa udstykningen i Henhold til Forordningen af 3^{die} December 1819 § 17. – Skulde imod Formodning saadan Approbation ikke kunde meddeles mig efter det nævnte Lovsted da ansøger jeg lige underdanigst om at erhverves den i saa Fald fornødne allernaadigste Bevilling og derefter at faae udstykningen approberet, underdanigst Simon Krogh Christensen.

Conciperet af Stiftslandinspecteur Birk.

Nr. 854

I Henhold til Forordningen af 3^{die} Decmb. 1819 § 13, tillader jeg mig herved allerærbødigst at tilstille Deres Høivelbaarenhed 2^{de} Udstykningsforretninger med tilhørende Bilage, nemlig for Simon Krogh Christensen Matr. N^o 26 i Jetzmark Sogns nordlige Deel, Hvetboe Herred og Simon Jensen i Bjerregaard Matr. N^o 5 i Røgelhede Bye, Hellevad Sogn, Dronninglund Herred – bedende dem høigunstigst at ville anbefale disse Udstykninger, og indsende Documenterne til Indenrigsministeriet.

Vadumtorp den 17^{de} Octob. 1853, Allerærbødigst P.L. Birk.

Høivelbaarne Her.. Amtmand Esbensen, Ridder af Dannebrog.
(skrevet i margenen: ”afsendt den 17^{de} october 1853”)

Nr. 855

I Henhold til Forordningen af 3^{die} December 1819 § 13, tillader jeg mig herved allerærbødigst at tilstille Deres Høivelbaarenhed 9 Udstykningsforretninger med tilhørende Bilage, nemlig i:
Dronninglund Herred, Hellevad Sogn

Allerup Bye:

a) Mikkel Abrahamsens Fæste Gaards Jorder Matr. N^o 4 af Dybvad Gods.

b) Anders Hansens do. do. (N^o) 5 (af do.)

c) Hans Christian Andersens do. do. (N^o) 6 (af do.)

d) Christen Mortensens d. do. (N^o) 7 (af do.)

e) Lars Christian Andersens do. do. (N^o) 8 (af do.)

f) Svend Jensens Enkes do. do. (N^o) 9 (af do.)

g) Jens Jensen Lodsgaard do. do. (N^o) 16 (af do.)

Røgelhede Bye

h) Sognefoged Anders Larsens Gaards Jorder Matr. N^o 3

i) Mads Christian Thomsens do. do. (N^o) 4

k) endvidere ansøgning med Hartkornsberægning og tilhørende Bilage over en Deel Jorder til Gaarden Matr. N^o 2, 3 og 10 i Allerup.

l) en Indstilling til Indenrigsministeriet med tilhørende Kort og 2^{de} Bilage, om at faae nogle Uoverensstemmelser paa Allerup Mark rettet i Matriculen.

m) en Do. med tilhørende Bilag om at faae nogle Magelæg imellem Matr. N^o 1, 3 og 4 i Røgelhede sancioneret, og endelig henhørende som Bilage til de eiende Litr. h og i her foran anførte udstykningsforretninger.

n) en Indberetning til Indenrigsministeriet ledsaget af 3 Beregninger med Bilage om Udskiftningen af Matr. N^o 50, 51, 52, 53 og 54, samt om at faa Hartkornet som er fordeelt paa de vedkommende Lodseiere adskilt i Amtstuen.

Truderup Bye - Peder Larsens Gaards Jorder Matr. N^o 3a

o) en Indstilling til Indenrigsministeriet med tilhørende Udstykningsberægning og øvrige dertil befalede Bielage om at faae et Magelæg indført i Matriculen bedende Dem høigunstigst at ville anbefale Udstykningerne og indsende saavel disse som de øvrige her optegnede Documenter til Indenrigsministeriet

Vadumtorp den 7^{de} Januar 1854, allerærbødigst P.L. Birk.

Høivelbaarne Her. Amtmand Esbensen, Ridder af Dannebrog.
(Skrevet i margenen: ”Indsendt d. 11 Januar 1854”)

Nr. 856

Underdanigst Indberetning

Efter Begjæring af vedkommende Beboere i Allerup Bye, Hellevad Sogn, Dronninglund Herred, Hjørring Amt, har jeg deelt Fælledsjorderne Matr. N^o 50, 51, 52, 53 og 54, og tillader mig herved underdanigst at fremsende de i denne Anledning affattede Korter og befalede Documenter, som bestaar af:

- a) Kort in Duplo, samt Beregning, Taxationsforretning, Amtstuens Attest om Hartkorn og Delings Plan over Udskiftningen af Matr. N^o 50, 51 og 52.
 - b) Kort in Duplo, samt Beregning, Extract af Taxationsforretningen, Amtstuens Attest om Hartkornet og Delings Plan om Udskiftning af Matr. N^o 54.
 - c) Kort in Duplo, samt Beregning, Extract af Taxationsforretningen og Amtstuens Attest om Hartkornet over Udskiftningen af Matr. N^o 53.
- med Anmodning om at faa Delingen noteret i Matriculen, og Amtstuen tillagt fornøden Ordre om Hartkornets Deling.
- Vadumtorp den 31^{de} December 1853, Underdanigst P.L. Birk.

Til Det høie Indenrigsministerium.

Nr. 857

I henhold til Forordningen af 3^{die} Decb. 1819 § 13 tillader jeg mig herved allerærbødigst at tilstille Deres Høivelbaarenhed 7 Udstykningsforretninger med tilhørende Bilage, nemlig:

Børglum Herred

Jerslev Sogn:

- a) Lars Pedersen Smeds Gaards Jorder Matr. No 3a i Øster Mellerup

Tolstrup Sogn

- b) Thomas Jacobsens Enkes do. do. (N^o) 18 i Øster Hjermitslev

Hvetboe Herred

Ingstrup Sogn

- c) Lars Christensens Enkes do. do. (N^o) 15 i Ingstrup Bye

Aabye Sogn

- d) Morten Nielsen Lunds do. do. (N^o) 38 i Kjølvring Bye

- e) Christen Andersens Huus´ Jorder (N^o) 31

- f) Just Andersens ubebyggede Jordlod (N^o) 48f } i Vedsted

Østerhan Herred

Tranum Sogn og Bye

- g) Christen Kronborg ubebyggede Jordlod – Matr. N^o 25b i Sognets Klitter.

Bedende dem høigunstigst at ville anbefale Udstykningerne og indsende samme til

Indenrigsministeriet.

Vadumtorp den 10^{de} Januar 1854, Allerærbødigst P.L. Birk

Høivelbaarne Her. Amtmand Espensen, Ridder af Dannebrog.

(skrevet i margenen: ”Indsendt d. 11 Januar 1854”)

Nr. 858

I Henhold til Forordningen af 3^{die} Decbr. 1819 § 13 tillader jeg mig herved allerærbødigst at tilstille Deres Høivelbaarenhed 5 Udstykningsberegninger og 2^{de} Magelægs og Udskiftningsberegninger med tilhørende Bilage, nemlig:

Østerhan Herred

Tranum Sogn: Søren Christensen Kudsk og Medinteressenter i Hans Jorder Matr. N^o 18 i Sønder Bratbjerg

Samme Sogn Peder Christensens Huus's Jorder Matr. N^o 114 i Nørre Bratbjerg.

Broust Sogn og Bye Christopher Olesens og Medinteressenters Gaards Jorder Matr. N^o 5

Torslev Sogn og Bye Jørgen Sørensen Thorsens og Medinteressenters Gaards Jorder Matr. N^o 19

Hvetboe Herred

Ingstrup Sogn og Bye Søren Christen(*sen*) Baares Gaards Jorder Matr. No 3 a.

Jetsmark Sogn En Indberetning med tilhørende Korter og øvrige Documenter angaaende Udskiftningen af Matr. N^o 111 i Sognets sydlige Deel.

Børglum Herred

Østerbrønderslev Sogn En Indberetning med tilhørende Korter og øvrige Documenter angaaende Magelæg og Udskiftning af en Deel Jorder under Matr. N^o 3 og 4 og Matr. N^o 16 i Kraghedens østlige Deel.

Bedende dem højgunstigst at ville anbefale Udstykningerne og indsende samme saavel som Magelægs og Udskiftnings Forretningerne til Indenrigsministeriet.

Vadumtorp den 8^{de} Martz 1854, Allerærbødigst P.L. Birk.

Høivelbaarne Her. Amtmand Esbensen, Ridder af Dannebrog.

Nr. 859

I Henhold til Forordningen af 3^{die} December 1819 § 13, tillader jeg mig herved allerærbødigst at tilstille Deres Høivelbaarenhed følgende Udstyknings og Magelægs Forretninger, nemlig:

Kjær Herred

Biersted Sogn Nørhalne Bye Christen Christensens Ringers Gaards Jorder Matr. N^o 3
Anders Larsens Gaards Jorder Matr. N^o 10
Jens Jensen Norges Gaards Jorder Matr. N^o 11

Hvorup Sogn og Bye En underdanigst Indberetning med tilhørende Udskiftningsberegning og øvrige Bilage angaaende et Magelæg med nogle Jorder til Morten Jensen Vestergaards Gaard Matr. N^o 10.

Hindsted Herred

Astrup Sogn Ansøgning fra Sognefoged Jens Larsen i Astrup Bye, om at faae nogle smaa Lodder beregnet i Hartkorn ved Ministeriet.

Samme Sogn Ansøgning fra Oberst Juel til Villestrup angaaende Udstykning af Horsmosegaarde Matr. No 2, 3 og 4 m.m. med tilhørende Udstyknings Documenter.

Samme Sogn En Indberetning angaaende Magelæg imellem 2^{de} Gaarde paa Villestrup Gods med tilhørende Korter.

Disse Forretninger udbedende Dem højgunstigst at ville anbefale og indsende samme til Indenrigsministeriet

Vadumtorp den 8^{de} Mai 1854, Allerærbødigst P.L. Birk.

Høivelbaarne Her. Kammerherre Stiftamtmand v. Stemann, Commandeur af Dannebrog og Dannebrogsmænd.

(skrevet i margenen: "Afsendt samme dag")

Nr. 860

Hoslagt tillader jeg mig allerærbødigst at tilstille Deres Høivelbaarenhed en underdanigst Indstilling til Indenrigsministeriet for Eieren af Villestrup Hovedgaard og Gods betreffende et attraaet Magelæg mellem Hovedgaardstaxt og Bondegaard som jeg allerærbødigst beder om at maatte vorde forsynet med Deres Høivelbaarenhed høigunstigst anbefaling.

Ligeledes tillader jeg mig at lade følge en underdanigst Indberetning om forandret Fæsteinddeling paa Villestrup Gods som ogsaa ønskes indsendt til Ministeriet for at faae det fornødne derom indført i Matriculen.

Vadumtorp den 17^{de} Marts 1854, allerærbødigst P.L. Birk.

Høivelbaarne Hr. Kammerherre Stiftamtmand v. Stemann, Commandeur af Dannebrog og Dannebrogsmænd.

Nr. 861

Underdanigst Indberetning

Efter Godseierens Begjæring har jeg i Aaret 1841 udskiftet Fælledsjorderne Matr. N^o 27, 28 og 32 af Villestrup Gods i Møldrup Bye, Astrup Sogn, Hindsted Herred, Aalborg Amt, men da Godseieren ikke dengang har gjort den fornødne Indberetning derom, saa har han nu begjært Hartkornet fordeelt paa de udlagte Lodder – Den i denne Anledning forfattede Hartkornsberegning med tilhørende Korter, tillader jeg mig paa Gods Eierens vegne og efter hans Forlangende, herved underdanigst at fremsende, med Anmodning om at faae Delingen noteret i Matriculen, og Amtstuen tillagt fornøden Ordre om Hartkornets Deling.

Vadumtorp den 17^{de} Martz 1854, Underdanigst P.L. Birk.

Til det høie Indenrigsministerium.

Nr. 862

Underdanigst Indberetning

Da Eieren af Matr. No 15a Christen Jensen Janum og forhenværende Bruger af Matr. No 35 Thomas Jensen Nørøxe Bye Broust Sogn, Østerhan Herred, Hjørring Amt, i Amtstuens Attest staar anført som fælleds Berettiget i Eng og Kjørjorderne Matr. N^o 15b; saa har bemeldte Eier af Matr. 15a Christen Jensen Janum, og nuværende Eier af Matr. N^o 35 Jens Christensen begjært denne Sag undersøgt for at komme til Kundskab om hvorvidt denne i sin Tid til Matriculen skete Anmeldelse er rigtig eller ikke; Med den paa Stedet i Anvendelse af de Vedkommende i denne Anledning foretagne Undersøgelse med at eftersee det originale Udskiftningskort og Vedkommendes Skjøde samt ved Udmaaling af Jorderne Matr. N^o 15b har jeg befunden: At Skjellene paa Marken som ere sydligere udmærkede Flækgrøfter i det væsentligste stemmer overens med Skjellene paa de hermed følgende Kopier af Matriculskortet, og at denne saaledes paaviste Eiendom efter de Vedkommendes Erklæring, som skriftlig følger hermed saavel som efter forannævnte tilhører Eieren af Matr. N^o 15a Christen Jensen Janum. Da den i sin Tid til Matriculen skete Anmeldelse af Matr. N^o 35 skulle have Deel i Matr. N^o 15b der efter de indhæntede Oplysninger er befunden urigtig, saa tillader jeg mig paa de Vedkommendes Vegne og efter Deres begjæring, herved underdanigst at anmode det høie Ministerium, om at faae denne berigtiget i Matriculen overensstemmende med Resultatet af den foretagne Undersøgelse.

Vadumtorp den 17^{de} Marts 1854, Underdanigst (*ingen underskrift*)

Nr. 863

Hjørring Amt, Østerhan Herred, Broust Sogn, Nørøxe Bye den 18^{de} Martz 1854.

Christen Jensen Janum Selveier Gaardmand ansøger underdanigst om naadigst Approbation paa Udstykningen af sin Gaards Jorder, i Henhold til Forordningen af 3^{die} Decbr. 1819 § 17.

Til Indenrigsministeriet

Til min Gaard Matr. N^o 15a og 15b i Nørøxe Bye, som ikke vides forhen at have været udstykket, hører et betydeligt Areal raae Jord omtrent 86 Tønder Land g.m. som er fortrinlig skikket til Opdyrkning, og af hvilket Areal en Deel fortiden anvendes til Høeslet, men som dog formedelst det ringe Udbytte det afgiver egner sig langt bedre til Opdyrkning. Imidlertid har saadan Beliggenhed af disse raae Jorder i 4 Lodder vidt fjernede fra hinanden at disse med Fordeel saaledes kan opdyrkes under Gaarden, og jeg har derfor, saavel som for at faae Evne til at opdyrke de nærmere beliggende raae Jorder hvormed jeg allerede har begyndt, deels solgt og deels agter at sælge nogle af de Fjerne og desaarsag ladet Gaardens Jorder inddele i Parceller saaledes: Hovedparcellen som bestaar af den største Deel af Matr. N^o 15a, Parcellen N^o 1 af Matr. N^o 15b og Tørvelodden Matr. N^o 43f, tilsammen af Areal omtrent 78½ Tønde Land geometrisk Maal med Htk. 2 Td. 7 Sk. 2 Fr. 2 alb. og Glsk. 22 rd. 7 sk. agter jeg selv at beholde, Parcellen N^o 2 af Matr. N^o 15b har jeg solgt til Smeden Niels Thomsen som har bebygget og beboer den og Parcellerne N^o 2 af Matr. N^o 15a og N^o 3 af Matr. N^o 15b agter jeg at sælge ved Auction til bebyggelse; og da jeg nu har ladet disse Parceller paa anordningsmæssig Maade beregne i Hartkorn og gammelskat, og jeg hermed underdanigst fremsender Hartkornsberegningen med tilhørende Korter og øvrige befalede Udstyknings Document saa ansøger jeg underdanigst det høie Ministerium om at forundes naadigst Approbation paa Udstykningen i Henhold til Forordningen af 3^{die} Decb. 1819 § 17. – Skulde imod Formodning naadigst Approbation paa Udstykningen ikke kunde meddeles mig efter det nævnte Lovsted saa ansøger jeg lige underdanigst om at erhverves den i saa Fald fornødne allernaadigste Bevilling, som jeg er villig til, om samme paa Grund af Omstændighederne ikke kan erholdes gratis, at betale med det sædvanlige Gebyr 14½ rd., for derefter at faae Udstykningen approberet, Underdanigst Christen Jensen Janum.

Conciperet af Landmaalerassistent Lund

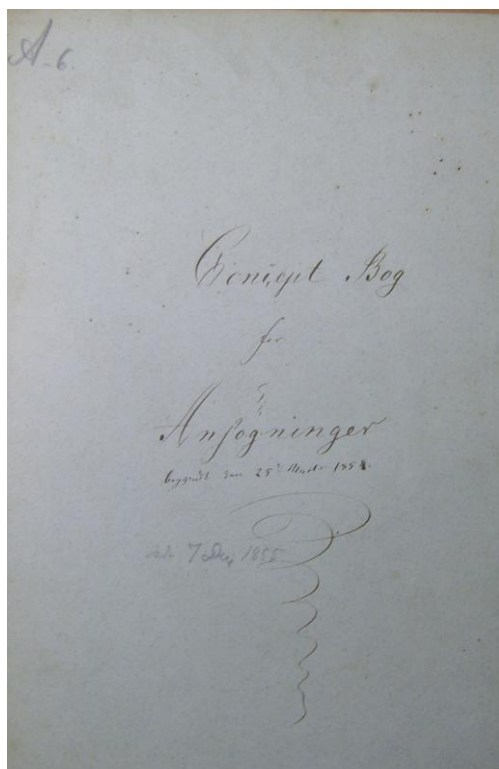
Nr. 864

I Henhold til Forordningen af 3^{die} December 1819 § 13, tillader jeg mig herved allerærbødigst at tilstille Deres Høivelbaarenhed:

- a) En Udstykningsberegning med tilhørende Korter over Christen Jensen Janums Gaards Jorder Matr. N^o 15a og 15b i Nørøxe Bye, Broust Sogn, Østerhan Herred.
- b) En Ansøgning fra Jacob Nielsen, om at faae en ham tilhørende Hede Lod Matr. N^o 6ab i Svenstrup Bye og Sogn, Østerhan Herred, paasat Gammelskat ved Ministeriet efter Matriculstaxterne.

Udbedende dem høigunstigst at ville anbefale og indsende samme til Indenrigsministeriet. Vadumtorp den 25^{de} Martz 1854, Allerærbødigst P.L. Birk.

Høivelbaarne Her. Amtmand Esbensen, Ridder af Dannebrog.



Nr. 865

Aalborg Amt, Kjær Herred, Aabye Sogn og Bye, Knøsgaard den 25^{de} Martz 1854

Poul Christensen hidtilværende Fæster paa Stamhuset Birkelse Gods ansøger underdanigst om naadigst Approbation paa Udstykningen af sin nu tilkjøbte Fæstegaards Jorder Matr. No 23, i Henhold til Forordningen af 3^{die} December 1819 § 17.

Til Indenrigsministeriet

Da jeg nu har tilkjøbt mig min hidtil ifæstehavende Gaard af Stamhuset Birkelse Gods, Knøsgaard Kaldet Matr. N^o 23 i Aabye Bye og Sogn, saa har jeg for at komme i Besiddelse af de fornødne Midler deels til at opfylde de ved denne Handel indgaaede Forpligtelser, deels til derved at blive sat istand til at faa en Deel af det til Opdyrkning godt skikkede Kjær under Kultur, solgt den østre halve Deel af Gaardens Jorder eller Hovedparcellen med Hartkorn 1 Td. 6 sk. 2 Fd. og Gammelskat 17 rd. 8 sk. til Smeden Christen Johansen, og den vestre Deel eller Parcellen N^o 2 med Htk. 1 Td. 6 sk. 2 Fd. og Gammelskat 17 rd. 8 sk., hvorpaa jeg har opført Bygninger, agter jeg selv at beholde til beboelse, og da jeg nu har ladet disse Parceller paa anordningsmæssig Maade beregne i Hartkorn og Gammelskat, og jeg herved underdanigst fremsender Hartkornsberegningen med tilhørende Korter og øvrige befalede Udstyknings Documenter, saa ansøger jeg underdanigst det høie Ministerium om at forundes naadigst Approbation paa Udstykningen i Henhold til Forordningen af 3^{die} Decmb. 1819 § 17. Skulde imod Formodning naadigst Approbation paa Udstykningen ikke kunde meddeles mig efter det nævnte Lovsted, saa ansøger jeg lige underdanigst om at erhverves den i saa Fald fornødne allernaadigste Bevilling, som jeg er villig til om samme ikke kan erholdes gratis, at betale med det sædvanlige Gebyhr 14½ rbd. for derefter at faae Udstykningen approberet, Underdanigst Poul Christensen.

Conciperet af Landmass. Lund.

Hjørring Amt, Dronninglund Herred, Hellum Sogn og Bye den 25^{de} Martz 1854.

Anders Jensen Selveier Gaardmand ansøger underdanigst om Approbation paa Afhændelsen af en ham tilhørende Lod Matr. N^o 33 i Henhold til Forordningen af 3^{die} Decmb. 1819 § 17.

Til Indenrigsministeriet

Til min Gaard Matr. N^o 5a i Hellum Bye, som jeg eier og beboer, og som er Hovedparcellen af Gaarden Matr. N^o 5, udstykket ved Approbation af 28^{de} Juni 1853, har jeg en, i omtrent ½ Miils Afstand fra Gaarden beliggende Hedelod Matr. N^o 33, som vel har særskilt nyt Hartkorn 1 Fdk., men som dog henhører under Gaardens Gammelskat 10 rd. 73 sk. – Da denne Lod Matr. N^o 33, formedelst den fjerne Afstand ikke med Fordeel kan bruges under Gaarden, og den, ved at blive forenet med en nærmere beliggende Eiendom, muelig kan komme under Opdyrkning, saa har jeg solgt den til Peder Nielsen i Karlsbjerg til at forenes med hans i ikkun omtrent 1/8 Miils Afstand, beliggende Eiendom Matr. N^o 28, og da jeg nu har ladet denne Parcel paa anordningsmæssig Maade beregne i Gammelskat, og jeg herved underdanigst fremsender Gammelskatberegningen med tilhørende Korter og øvrige befalede Udstyknings Documenter, saa ansøger jeg underdanigst det høie Ministerium om at forundes naadigst Approbation paa Udstykningen i Henhold til Forordningen af 3^{die} Dcbr. 1819 § 17, Underdanigst Anders Jensen.

Conciperet af Landmaalerassistent Lund

Hjørring Amt, Børglum Herred, Østerbrønderslev Sogn og Bye den 25^{de} Martz 1854

Christen Hansen Selveier Gaardmand ansøger underdanigst om naadigst Approbation paa Udstykning af sine Jorder Matr. N^o 6a og 20a i Henhold til Forordningen af 3^{die} Decemb. 1819 § 17.

Til Indenrigsministeriet

Foruden den mig tilhørende Gaard i Østerbrønderslev Bye og Sogn Matr. N^o 6a, som er Hovedparcellen af Gaarden Matr. N^o 6a, udstykket med Approbation af 14^{de} September 1852, og Jorderne Matr. N^o 12h, som er Parcellen N^o 2 af Gaarden Matr. N^o 12a, af Gaarden Matr. No 12a, udstykket med Kongelig allernaadigst Bevilling af 14^{de} samme Maaned, har jeg tilkjøbt mig og nu beboer Jorderne Matr. N^o 20a, som er Parcellen N^o 1 af Matr. N^o 20, udstykket ved kongelig allernaadigst Bevilling af 3^{die} September 1850, og da Jorderne til disse Matriculs Numre er beliggende paa 9 forskellige Steder for største Delen vidt fjernede fra hinanden og derfor ikke med sand Fordeel samlede kan afbenyttes til Gaarden, saa har jeg deels solgt og deels agter at sælge en Deel af disse Jorder, og derfor ladet dem inddele i Parceller saaledes: Agerlodden og Englodden af Matr. N^o 6a, hele Matr. N^o 12h og Parcellen No 1 Matr. N^o 20a tilsammen med Hartkorn 2 Td. 1 sk. 1 Fd. ½ alb. og Gammelskat 24 rd. 79 sk., som alt grændser umiddelbar sammen med hinanden kommer til som et uadskilleligst Heele at udgjøre Hovedparcellen som jeg selv beholder, og Bygningerne dertil agter jeg at forene med de paa Jorderne Matr. N^o 20a, opførte nye Bygninger, som desaarsag blive udvidede efter Fornødenhed, deels fordi de derved kommer til at ligge mest beqvemme for den samlede Eiendom, og deels fordi der til den gamle Gaardsplads Matr. N^o 6a, hvis Bygninger i øvrigt er meget forfaldne ikke er tilstrækkeligt Vand til en større Bedrift. Til Teglbærder Jens Peter Christensen har jeg solgt Gaardspladsen eller Parcellen N^o 2 af Matr. N^o 6 med derpaa staaende gamle Bygninger, som egentlig har været overdraget denne i Leie paa 50 Aar

samt Parcellen N^o 2 af Matr. N^o 20a tillige med Lodden Matr. N^o 6i, som tidligere har været solgt til Christen Albrechtsen, men hvilken Handel nu er ophævet formedelst dennes misligholdelse af samme; Disse 3 Parceller agter Kjøberen at dyrke og drive som et samlet Jordbrug, dersom Bygnings Forpligtelsen, som paahviler Matr. N^o 6i, derved kan ansees som fyldestgjort, da det er imod hans Interesse at flytte Bygningerne ud paa bemeldte Matr. N^o 6c, eftersom han skal bestyre et Teglværk som jeg agter at anlægge paa Hovedlodden Matr. N^o 6a, og han derved ville komme til at boe mere beleiligt for samme. – De øvrige Parceller agter jeg at afhænde ved Auction nemlig: Parcellen N^o 3 af Matr. N^o 6a til bebyggelse om saadant kan tillades, eller i modsat Fald ligesom Parcellerne N^o 3 og 4 af Matr. N^o 20a til at forenes med beleilig beliggende Eiendomme. – og da jeg nu har ladet disse Parceller paa anordningsmæssig Maade beregne i Hartkorn og gammelskat og jeg herved underdanigst fremsender Hartkornsberegningen med tilhørende Korter og øvrige befalede Udstykningsdocumenter, saa ansøger jeg underdanigst det høie Ministerium om at forundes naadigst Approbation paa Udstykningen i Henhold til Forordningen af 3^{die} December 1819 § 17. – Da Hovedparcellen ved dette Arrangement bliver fuldkommen dobbelt saa stor som Gaarden Matr. N^o 6a forhen var, saa haaber jeg at den ansøgte Approbation paa Udstykningen naadigst maatte forundes mig, uden dertil at løse allernaadigst Bevilling, Underdanigst Christen Hansen.

Conciperet af Landml. Lund.

Nr. 868

Hjørring Amt, Børglum Herred, Østerbrønderslev Sogn og Bye den 25^{de} Martz 1854.

Søren Christensen Overgaard Selveier huusmand ansøger underdanigst om naadigst Approbation paa Udstykningen af sit Huus's Jorder Matr. N^o 20b, i Henhold til Forordningen af 3^{die} Decbr. 1819 § 17.

Til Indenrigsministeriet

Til mit Huus's Jorder Matr. N^o 20b i Østerbrønderslev som jeg eier og beboer, og som er Parcel N^o 2 af Gaarden Matr. N^o 20, udstykket ved allernaadigst Bevilling af 3^{die} Septbr. 1850, hører en meget langt fra Huset beliggende Englod, som jeg formedelst den liden Nytte jeg har haft af den, har overdraget i Leie paa 50 Aar til Christen Hansen, som hidtil har brugt den under sine Eiendomme Matr. No 6a, 12h og 20a. men da jeg som forannævnt ikke har eller kan vente at faae nogen yderlig Fordeel af den i Forbindelse med Husets øvrige Jorder og den ligeledes ligger ubeleilig for Leieren Christen Hansen i Eiendommen, og denne derfor ønsker at faae den som Eiendom for at kunne afhænde den ved Auction til at forenes med en mere beleilig beliggende Eiendom, saa har jeg nu ladet denne Englod, eller Parcellen N^o 2 af Matr. N^o 20b, paa lovlig Maade beregne i Hartkorn og Gammelskat, og i det jeg herved underdanigst fremsender Hartkornsberegningen med tilhørende Korter og øvrige befalede Udstyknings Documenter, saa ansøger jeg underdanigst det høie Ministerium om at forundes naadigst Approbation paa Udstykningen i Henhold til Forordningen af 3^{die} Decbr. 1819 § 17, Underdanigst Søren Christensen Overgaard.

Conciperet af Landml. Lund.

Nr. 869

Hjørring Amt, Børglum Herred, Østerbrønderslev Sogn og Bye den 25^{de} Martz 1854

Søren Christian Heilesen Selveier Gaardmand, ansøger underdanigst om naadigst Approbation paa Udstykningen af en ham tilhørende ubeboet Jordlod Matr. N^o 6h, i Henhold til Forordningen af 3^{die} Decbr. 1819 § 17.

Til Indenrigsministeriet

For nogle Aar siden har min Fader Heile Sørensen tilkjøbt sig Jorderne Matr. N^o 6h for at drive disse under sin Gaard Matr. N^o 7 i Østerbrønderslev, hvilke Jorder er Parcellen N^o 2 af Matr. N^o 6a, udstykket ved Approbation af 14^{de} Septbr. 1852, men da jeg nu ved min Faders Død har overtaget hans Eiendomme og jeg ikke har de fornødne Midler til at iværksætte denne Bedrift, saa har jeg, for at erholde disse, solgt Agerlodden eller Parcellen N^o 2 af Matr. N^o 6h, til Morten Nielsen til at forenes med hans Huus's Jorder Matr. N^o 32 i Østerbrønderslev og Kjærlodden eller Parcel N^o 1 af Matr. N^o 6h agter jeg selv at beholde til at forenes med mine umiddelbar tilgrændsende Jorder, og da jeg nu har ladet disse Parceller paa anordningsmæssig Maade beregne i Hartkorn og Gammelskat, og jeg herved underdanigst fremsender Hartkornsberegningen med tilhørende Korter og øvrige befalede Udstyknings Documenter, saa ansøger jeg underdanigst det høie Ministerium om at forundes naadigst Approbation paa Udstykningen i Henhold til Forordningen af 3^{die} Decemb. 1819 § 17, Underdanigst Søren Christian Heilesen.

Conciperet af Landmass. Lund.

Nr. 870

I Henhold til Forordningen af 3^{die} Decemb. 1819 § 13 tillader jeg mig herved allerærbødigst at tilstille Deres Høivelbaarenhed 5 udstykningsforretninger, nemlig:

Dronninglund Herred, Helligum Sogn og Bye

a) en Udstykningsberegning med tilhørende Bilage over Anders Jensens Gaards Jorder Matr. N^o 5a Børglum Herred, Østerbrønderslev Sogn og Bye

b) 2^{de} Udstykningsberegninger med tilhørende Bilage over Christen Hansens Eiendomme Matr. N^o 6a og 20a

c) en do. do. over Søren Christensen Overgaards Huss's Jorder Matr. N^o 20b

d) en do. do. over Søren Christian Heilesens ubeboede Jordlod Matr. N^o 6h

udbedende Dem højgunstigst at ville anbefale, og indsende samme til Indenrigsministeriet.

Vadumtorp den 31^{de} Marts 1854, Allerærbødigst P.L. Birk.

Høivelbaarne Herr. Amtmand Esbensen, Ridder af Dannebrog

Nr. 871

Hjørring Amt, Hvetboe Herred, Jetzmark Sogn, Bundgaard d. 5^{te} Mai 1854.

Christian Frederik Klitgaard Gaardeier, ansøger underdanigst om naadigst Approbation paa Udstykningen af sin Gaards Jorder i Henhold til Forordningen af 3^{die} Decbr. 1819.

Til Indenrigsministeriet

Uagtet Gaarden Bundgaards Jorder som jeg eier og beboer, nemlig: Matr. 36a, 38a, 43 og 89b i Jetzmark Sogns mellemste Deel, og Matr. N^o 60, 103, 116c, 117 og 119 i samme Sogns sydlige Deel, i Tidens Løb er bleven sammenlagte af flere forskjellige Jordeiendomme, og af hvilke, Matr. N^o 36a er Hovedparcellen af Gaarden Matr. N^o 36, som snarest blev tillagt min Gaard Bundgaard, med Kongelig allernaadigst Bevilling af 2^{den} Juli 1842, og derefter udstykket med Approbation af 1^{ste} Mai 1847; saa har dog disse Arrangement ikke tilstrækkelig kunnet fyldestgjøre de Betingelser

man sædvanlig gjør Fordring paa ved slige Leiligheder, nemlig af disse sammenlagte Jordeiendomme at denne er hensigtsmæssig og til Afbenyttelse fordelagtig Gaard, thi foruden Moselodderne som ligger i en Afstand af 9 til 12000 Alen fjernede fra Gaarden, for dens øvrige Jorder af Ager, Eng og Kjær, en Udstrækning af omtrent 7000 Alen, som tilsammen udgjør et Areal af omtrent 200 Tønde Land, men hvoraf kuns omtrent 23 Tønder Land i en meget ufordelagtig Figur er beliggende i umiddelbar forbindelse med Gaarden – For nu at undgaae de besværligheder og Bekostninger som er forbunden med at dyrke og drive disse Jorder samlede til Gaarden, nemlig især med Hensyn til Kulturen af de østlig for Gaarden, til Agerbrug særdeles fortrinlig skikkede Kjærjorder hvis Opdyrkning vanskelig formedelst beliggenheden fuldkommen kan lade sig udføre, med tilbørlig Fordel under Gaarden, saa har jeg ladet dens Jorder inddele i Parceller saaledes: Til Hovedparcellen, som jeg selv beholder, forbliver Hovedparcellen N^o 1 af Matr. N^o 38a, Parcellen N^o 1 af Matr. N^o 36, Kjærlodden Matr. N^o 89b, Parcellen No 1 af Matr. N^o 60, Parcellen No 1 af Matr. N^o 103 og Parcellen N^o 1 af Matr. N^o 117, tilsammen af Areal, virkelig Størrelse 73 ½ Tønde Land, boniteret Størrelse lidt over 20 Tønder Land med Hartkorn 3 Td. 3 sk. 1 Fd. 2 ¾ alb. og Gammelskat 38 rd. 43 sk. – Parcellen N^o 2 samt Parcellen N^o 1 af Matr. N^o 116c, har jeg solgt til Niels Christian Christensen til at forenes med det ham tilhørende, paa Parcellen beliggende jordløse Huus som han beboer, og de øvrige Parceller agter jeg at afhænde ved Auction, dels til bebyggelse, om saadant forsaavidt disse ikke dertil har den befalede Størrelse af 1½ Tønde Land bonit. Jord, ifølge den under 21^{de} April 1847, Rentekammeret givne Bemyndigelse, naadigst kan vorde tilladt, og dels til at forenes med anden beleilig beliggende Eiendom. – og da jeg nu har ladet disse Parceller paa anordningsmæssig Maade beregne i Hartkorn og Gammelskat, og jeg herved underdanigst fremsender Hartkornsberegningen med tilhørende Korter og øvrige befalede Udstykningsdocumenter, saa ansøger jeg underdanigst om at forundes naadigst Approbation paa Udstykningen, i Henhold til Forordningen af 3^{die} Decembr. 1819, Underdanigst Christian Frederik Klitgaard

Conciperet af Landmaalerassistent Lund

Nr. 872

Hjørring Amt, Hvetboe Herred, Aabye Sogn, Rævhede Bye den 6^{te} Mai 1854.

Christen Jensen, Selveier Gaardmand, ansøger underdanigst om naadigst Approbation paa Udstykningen af sin Gaards Jorder i Henhold til Forordningen af 3^{die} Decbr. 1819 § 17.

Til Indenrigsministeriet

Til min Gaard Matr. N^o 51 i Rævhede Bye af Rævkjærgaards Gods under Stamhuset Birkelse, som jeg har tilkjøbt mig, hører en Kjærlod af Størrelse 57 Tønder Land, som for største Delen er tjenlig til Opdyrkning. Da denne Lod er beliggende i omtrent 7000 Alens Afstand fra Gaarden, og derfor ikke med rimelig Fordel kan opdyrkes eller paa anden Maade afbenyttes under Gaarden, og jeg desuden trænger til Midler, dels til at fyldestgjøre de Forpligtelser med, som jeg har paataget mig ved Købet af Gaarden, og dels for at blive sat istand til paa Hovedparcellen at opføre nye Bygninger, isteden for de gamle, som næsten ere faldefærdige, saa har jeg paa disse Grunde, ladet bemeldte Kjærlod tillige med den fraflyttede Gaardsplads med omliggende Toftelod, afsætte i Parceller af hvilken jeg har solgt Parcellen N^o 3 med et Areal af omtrent 9 ½ Tønde Land til Taxt ¼ til Jens Mortensen Aabye til bebyggelse i det Haab at dette naadigst kan vorde tilladt eller i modsat Fald til derpaa at henflytte et jordløst Huus, og de øvrige Parceller agter jeg at afhænde ved Auction, dels til Bebyggelse og dels til at forenes med andre Eiendomme, - Den øvrige Deel af Eiendommen, som udgjør Hovedparcellen bestaaende af Hovedlodden og Englodden med et Areal af 54½ Tønde Land geometrisk Maal med Hartkorn 2 Td 1 – 1 – ¾ alb. og Gl. 25 rd. 80 sk., agter jeg selv at beholde, og derpaa som forannævnt at opføre Gaardens Bygninger; - og da jeg nu har

ladet disse Parceller paa anordningsmæssig Maade beregne i Hartkorn og Gammelskat, og jeg herved underdanigst fremsender Hartkornsberegningen med tilhørende Korter og øvrige befalede Udstykningsdocumenter, saa ansøger jeg underdanigst om at forundes naadigst Approbation paa Udstykningen i Henhold til Forordningen af 3^{die} Decb. 1819 § 17 – Skulde imod Formodning naadigst Approbation paa Udstykningen ikke kunde meddeles mig efter det nævnte Lovsted, saa ansøger jeg lige underdanigst om at erhverves den i saa Fald fornødne allernaadigste Bevilling, som jeg er villig til, om den ikke kan erholdes for modereret Betaling, at betale den det sædvanlige Gebyr 14½ rd. for derefter at faae Udstykningen approberet, Underdanigst Christen Jensen.

Conciperet af Landmass. Lund.

Nr. 873

Hjørring Amt, Hvetboe Herred, Aabye Sogn, Fristrup Bye d. 4^{de} Mai 1854.

Christen Nielsen Skrædder hidtilværende Fæster under Stamhuset Birkelse ansøger underdanigst om naadigst Approbation paa Delingen af sine nu tilkøbte Fæstegaards Jorder, imellem sine Børn, i Henhold til Forordningen af 1st Mai 1769 § 6 og 3 Decbr. 1819 § 17.

Til Indenrigsministeriet

Da jeg nu har tilkøbt mig Gaarden Matr. No 4 i Fristrup Bye, som jeg for flere Aar siden fæstede fra Rævkjærgaards Gods under Stamhuset Birkelse, og kom i Besiddelse af ved at gifte mig med den forige Fæsters Peder Madsens Enke, saa har jeg, formedelst min Kones Svagelighed og min fremrykkende Alder, som gjør det vanskelig for os, at dyrke og drive Gaarden med nogen tilstrækkelig Fordeel, ladet Gaardens Jorder inddele i Parceller til mine Børn, hvorved tillige opnaas den Fordeel, at disse, ved at kunne præstere større Virksomhed, seer dem istand til at kunne opdyrke de til Gaarden henhørende til Opdyrkning fortrinlige skikkede Kjærjorder, af Areal omtrent 41 Tønder Land geometrisk Maal, saaledes Hovedparcellen N^o 1 som forbliver ved Gaarden, af Areal omtrent 48 Tønder Land geometrisk Maal med Hartkorn 1 Td. 4 sk. 3 Fr. ½ alb. og Gammelskat 10 rd. 45 sk. agter jeg at overdrage til min Stedsøn Christen Pedersen til beboelse. – Parcellen N^o 2 af Areal omtrent 41 ½ Tønde Land geometrisk Maal med Hartkorn 1 Td. 4 sk. 3 Fd. ½ alb., Gammelskat 10 rd. 44 sk., agter jeg at overdrage til min Svigersøn Ole Nielsen som er i færd med at bebygge den; - og Parcellen N^o 3 agter jeg selv at beholde og bebygge, som Vederlag for den Aftægt til Forældrenes Underhold som de tilkommende Besiddere af Gaarden ellers skulle have præsteret paa anden Maade, og da jeg nu har ladet disse Parceller paa anordningsmæssig Maade beregne i Hartkorn og Gammelskat og jeg herved underdanigst fremsender Hartkornsberegningen med tilhørende Korter og øvrige befalede Udstykningsdocumenter, saa ansøger jeg underdanigst det høie Ministerium om at forundes naadigst Approbation paa Udstykningen i Henhold til Forordningen af 13^{de} Mai 1769 § 6 og 3^{die} Decmb. 1819 § 17. – Skulde imod Formodning naadigst Approbation paa Udstykningen ikke kunde meddeles mig efter de nævnte Lovsteder, saa ansøger jeg lige underdanigst om at erhverves den i saa Fald fornødne allernaadigste Bevilling, som jeg er villig til, om den ikke paa Grund af Omstændighederne kan erholdes gratis, at betale med det sædvanlige Gebyr 14½ rd., for derefter at faae Udstykningen approberet, Underdanigst Christen Nielsen Skrædder.

Conciperet af Landmass. Lund.

Nr. 874

Hjørring Amt, Hvetboe Herred, Aabye Sogn, Vedsted Bye den 5^{te} Mai 1854.

Peder Andersen hidtil værende Fæstehuusmand under Stamhuset Birkelse ansøger underdanigst om naadigst Approbation paa Udstykning af sin nu tilkjøbte Huus's Jorder, i Henhold til Forordningen af 3^{die} Decmbr. 1819 § 17.

Til Indenrigsministeriet

Til mit hidtil i Fæste havende Huus's Jorder Matr. No 28 i Vedsted Bye af Rævkjærgaards Gods under Stamhuset Birkelse, som jeg nu har tilkjøbt mig; hører en Kjærlod som er fortrinlig skikket til Opdyrkning, men da denne Lod er saa langt fjernede fra Huset, nemlig omtrent 3000 Alen, at den ikke med tilstrækkelig Fordeel kan opdyrkes derunder, saa har jeg, for at blive sat istand til at bringe bemeldte Kjærlod under hensigtsmæssig fordelagtig Kultur ladet Husets Jorder inddele i Parceller, af hvilke jeg selv forbeholder mig Kjærlodden eller Parcellen N^o 3 til Bebyggelse, Parcellen N^o 2 har jeg solgt med derpaa værende Bygning til Søren L. Justesen til beboelse, og Parcellen N^o 1 agter jeg at afhænde ved Auction, enten til at henlægges til et beleilig liggende jordløst Huus, eller til at forenes med en anden Eiendom; og da jeg nu har ladet disse Parceller paa anordningsmæssig Maade beregne i Hartkorn og Gammelskat, og jeg herved underdanigst fremsender Hartkornsberegningen med tilhørende Korter og øvrige befalede Udstykningsdocumenter, saa ansøger jeg underdanigst Det høie Ministerium om at forundes naadigst Approbation paa Udstykningen i Henhold til Forordningen af 3 Decmb. 1819 § 17, Underdanigst Peder Andersen.

Conciperet af Landmass. Lund.

Nr. 875

Hjørring Amt, Børglum Herred, Vesterbrønderslev Sogn og Bye den 2^{den} Mai 1854.

Jens Graven Christensen Selveier Gaardmand ansøger underdanigst om naadigst Approbation paa Udstykning af en, fra Hjermitzlev Gaards Gods, tilkjøbte ubeboet Jordeiendom, i Henhold til Forordningen af 3^{die} Decmb. 1819 § 17.

Til Indenrigsministeriet

Jorderne, Helledegaarden kaldet, Matr. N^o 10 i Vesterbrønderslev Bye Htk. 2 Td. 3 sk. 2 Fk. ½ alb. Gl. 27 rd. 32 sk. som jeg nu har tilkjøbt mig, men aldrig fuldstændig bleven bebyggede, som Gaard betragtet formedelst at der ikke kunde erholdes tilstrækkelig Vand; Disse Jorder som derfor bestandig have været bortleiede, efter at Gaarden, ved Kongelig allernaadigst Bevilling af 19^{de} August 1831 er nedlagt, og dens Jorder tilladt at udstykke i Parceller ere beliggende saa vidt adspredte fra hinanden, at de ikke med rimelig Fordeel kan dyrkes og Drives samlede; - I Betragtning deraf, og i Henhold til ovennævnte allernaadigste Bevilling har jeg ladet disse Jorder inddele i Parceller, som jeg agter at afhænde ved Auction, dels til Bebyggelse og dels til at forenes med andre Eiendomme; og da jeg nu har ladet disse Parceller paa anordningsmæssig maade beregne i Hartkorn og Gammelskat, og jeg herved underdanigst fremsender Hartkorns Beregningen med tilhørende Korter og øvrige befalede Udstyknings Documenter, saa ansøger jeg underdanigst det høie Ministerium om at forundes naadigst Approbation paa Udstykningen i Henhold til Forordningen af 3^{die} Decmb. 1819 § 17, Underdanigst Jens Graven Christensen.

Conciperet af Landmass. Lund.

Nr. 876

Underdanigst Indstilling

Efter Vedkommendes Begjæring, og paa disses Vegne tillader jeg mig herved underdanigst at bede om, at nogle Ombytninger af Jordlodder til Gaarden Matr. N^o 5, 10 og 11 i Vesterbrønderslev Bye og Sogn, Børglum Herred, Hjørring Amt, som tydeligere findes forklarede i Udstykningsberegningen af Dags Dato over Jens Graven Christensens Gaards Jorder Matr. N^o 10, og udmærkede paa de derved følgende Korter, naadigst maatte vorde berigtiget ved Ministeriet, saaledes at Hedelodden Matr. N^o 5 paalignes Hartkorn og Kjærlodden Matr. N^o 11 i de afsatte Parceller paalignes Hartkorn og Gammelskat, efter Matriculstaxterne – Vel har Godsforvalteren, som medfølgende Bilage udviser, ytteret at Udstykning af de paagjældende Gaarde Matr. N^o 5 og 11 om kort Tid vil blive iværksat men da disse udstykninger ikke endnu er requirerede og Udstyknings Sagen over Matr. N^o 10, snarest mueligt ønskes berigtiget, for at Kjøberen af bemeldte Gaard Jens Graven Christensen, kan blive sat istand til at fyldestgjøre de Forpligtelser som han har indgaaet ved Gaardhandelen; saa vover jeg gjentagende at bede om at bemeldte berigtigelse af de ombyttede Lodder naadigst maatte vorde udført ved Ministeriet efter Matriculs Taxterne og uden Bekostning for Vedkommende. At Delingen i dette specielle Tilfælde skeer som han forlangte efter Matriculstaxterne synes at være det eene rigtige eftersom Eiendommene stedse have været brugt saaledes som de nu befindes siden Udskiftningen der foregik i 1816 som altsaa nu har været saaledes i snart to Gange Hævds Tid. Med denne Indstilling, der egentlig følger som Bilag Litr. d til Udstykningsberegningen over Jorderne Matr. N^o 10 af Dags Dato, følger afskrivter af 2^{de} Skrivelser fra Godsforvalter Mørup med vedlagte Gjenpart af den Declaration, Denne Sag betreffende. Vadumtorp den 2^{den} Mai 1854, Underdanigst P.L. Birk.

Til Det høie Indenrigsministerium.

Nr. 877

I Henhold til Forordningen af 3^{die} Decmb. 1819 § 17, tillader jeg mig herved allerærbødigst at tilstille Deres Høivelbaarenhed 5 Udstykningsberegninger med tilhørende Bilage, nemlig:

Hvetboe Herred

Jetzmark Sogn

a) Christian Frederik Klitgaards Gaards Jorder Matr. N^o 36a, 38a, 43 og 89b i Jetzmark Sogns mellemste Deel og Matr. 60, 103, 116c, 117 og 119 i samme Sogns sydlige Deel.

} Bundgaard kaldet

Aabye Sogn

b) Christen Jensens Gaards Jorder Matr. N^o 51 i Rævhede Bye

c) Christen Nielsen Skrædders Gaards Jorder Matr. N^o 4 i Fristrup Bye

d) Peder Andersens Huus's Jorder Matr. N^o 28 i Vedsted Bye

Børglum Herred

Vesterbrønderslev Sogn og Bye

e) Jens Graven Christensens Gaards Jorder Matr. N^o 10

Østerhan Herred

Broust Sogn, Sønderøxe Bye

f) En Indberetning til Indenrigsministeriet om et Magelæg imellem Niels Clausen og Jens Christian Mikkelsens Jorder.

Bedende Dem høigunstigst at ville anbefale Udstykningen og indsende samme til Indenrigsministeriet.

Vadumtorp den 9^{de} Mai 1854, Allerærbødigst P.L. Birk.

Høivelbaarne Herr. Amtmand Esbensen, Ridder af Dannebrog.

Nr. 878

Hjørring Amt, Børglum Herred, Jerslev Sogn, Klæstrup Bye d. (?) Mai 1854

Niels Larsen Selveier Gaardmand ansøger underdanigst om naadigst Approbation paa Udstykningen af en ham tilhørende Parcel, i Henhold til Forordningen af 3^{die} Decmb. 1819 § 17

Til Indenrigsministeriet

Den ubeboede Jordlod Matr. N^o 7d i Klæstrup Bye med Hartkorn 1 Td. 1 Fdk. 2 $\frac{3}{4}$ alb. som jeg eier, er ved Udstyknings Approbation af 9^{de} October 1852, bestemt til at forenes med min, norden for umiddelbar tilgrænsende Eiendom; men da jeg seer mig istand til at kunne undvære endeel af denne Jordlod, saa har jeg, for at faae Midler i Hænde til at dyrke og drive den øvrige Deel af min Eiendom med større Kraft, solgt den længst fraliggende Deel, af samme eller Parcellen N^o 2 til Christen Andersen til Bebyggelse, og den nærmeste Deel, eller Parcellen N^o 1 agter jeg at forene med mine norden for umiddelbar tilgrænsende Jorder; - og da jeg nu har ladet disse Parceller paa anordningsmæssig Maade beregne i Hartkorn og Gammelskat og jeg herved underdanigst fremsender Hartkornsberegningen med tilhørende Korter og øvrige befalede Udstykningsdocumenter, saa ansøger jeg underdanigst det høie Ministerium om at forundes naadigst Approbation paa Udstykningen i Henhold til Forordningen af 3^{die} Decmb. 1819 § 17, Underdanigst Niels Larsen.

(Skrevet i margenen med blyant: "NB Er denne Ansøgning indsendt? – Nei men der er under 22^{de} August indsendt en anden som jeg har conciperet og som findes paa Concept Taxations Forretningen, P.L. Birk.)
Conciperet af Landmlass. Lund.

Nr. 879

Til Brug ved paatænkt Udstykning udbeder jeg mig herved paa min Fader Stiftslandinspecteur Birks Vegne meddeelt en Copi uden Taxter, af det til Matriculeringen brugte Kort over Gaarden Matr. N^o 4 i Grindsted By, Hammer Sogn, Kjær Herred, Aalborg Amt, hvilken Copi ønskes sendt til Aalborg Amtstue saa den af mig skal blive indløst.
Vadumtorp den 20 Juni 1854, underdanigst R.F. Birk, Landmaaler.

Til Indenrigsministeriet.

Nr. 880

Aalborg Amt, Kjær Herred, Aabye Bye og Sogn den 20^{de} Juli 1854.

Zacharias Madsen, hidtilværende Fæster under Stamhuset Birkelse ansøger underdanigst om Approbation paa Delingen af sine nu tilkjøbte Gaards Jorder som han agter at dele imellem sine Børn i Henhold til Forordningen af 13^{de} Mai 1769 § 6 og 3^{die} December 1819 § 17.

Til Indenrigsministeriet

Da jeg nu har tilkøbt mig min hidtilværende Fæstegaard Matr. N^o 36 af Stamhuset Birkelse Gods i Aabye Bye og Sogn Kjær Herred, Aalborg Amt og da jeg har 3 Sønner som alle er mig lige nær og jeg i Henhold til Forordningen af 13^{de} Mai 1769 § 6 finder at Gaardens Jorder, der tilsammen udgjør et Areal af 126 Tønder Land, godt kan tilstrækkeligt ernære flere Familier særdeles ved at

tilegne sig den nyere Tids Forbedringer i Landbruget og Gaardens Jorder, der for en meget stor Deel bestaar af raa Jord tjenlig til Opdyrkning, have en saa vidtløftig adspredt beliggenhed at de ikke godt eger sig til at drive samlet til nog(en) høi Grad af Fuldkommenhed, saa har jeg deelt dem i Parceller mellem mine Sønner saaledes som jeg troer at de kan være vel tjent dermed; Hovedparcellen som er bestemt til min ældste Søn Peter Zachariasen har 28 ½ Tønde Land geometrisk Maal til Hartkorn 1 Td. 5 Skp. 2 ¼ alb. Glskat. 14 rd. 35 sk.; Parcellen N^o 2 som er bestemt til min anden Søn Jacob Christian Zachariasen til Bebyggelse har et Areal af over 28 Tønder Land geometrisk Maal til Hartkorn 1 Td. 1 Skp. 2 Fr. 1½ alb. Glskat. 10 rbd. 46 sk.; Parcellen N^o 3 som er den fjerneste Englod, er for at skaffe de fornødne Pengemidler tilveie solgt til Fæstegaardmand Anders Andersen Jørgensen som ønsker at forene den med sin Fæstegaards umiddelbart tilgrændsende Jorder, som han ligeledes agter at tilkøbe sig; dog dersom det ikke kan tillades at Parcellen beholder denne Bestemmelse fordi han ikke endnu har købt sin Gaard, da er Parcellen bestemt til særskilt Bebyggelse inden 2 Aar; Parcellen N^o 4 som agtes forenet med det paa Parcellen beliggende jordløse Huus der hidtil har været beboet af Frands Nielsen er nu bestemt til min yngste Søn Niels Christian Zachariasen. – Parcellen N^o 5 bestemt til at forenes med det paa Parcellen beliggende jordløse Huus som eies og beboes af Fæster Christen Nielsen Vibe og som nu agtes solgt til Fæsteren – Parcellen No 6, Resten af Kjæret skal tilhøre min Søn Niels Christian Zachariasen, enten til særskilt Bebyggelse eller til at forenes med den ligeledes for ham bestemte Parcel N^o 4; og da jeg nu i Henhold til Forordningen af 13^{de} Mai 1769 § 6 og 3^{die} December 1819 § 17 nærer det Haab at naadigst tilladelse til et saadant Arrangement ikke vil vorde mig nægtet, har jeg nu i dette Haab ladet Parcellerne paa lovbefalet Maade beregne i Hartkorn og Gammelskat og i det jeg herved underdanigst fremsender Hartkornsberegningen med tilhørende Korter og øvrige befalede Udstykningsdocumenter ansøger jeg herved underdanigst om naadigst Approbation paa Udstykningen i Henhold til de nævnte Lovsteder og paa Grund af de anførte Omstændigheder, underdanigst Zacharias Madsen

Conciperet af Stiftslandinspecteur P.L. Birk.

Nr. 881

Aalborg Amt, Kjær Herred, Hvorup Sogn, Hvoruptorp den 27^{de} Juli 1854.

Werner Undall, Jægermester Eier af Rødsleth Hovedgaard ansøger underdanigst om Approbation paa Delingen af Jorderne til Gaarden Hvoruptorp, hvor af han er bleven tildeelt Parcellen N^o 2

Til Indenrigsministeriet

Ved Overenskomst mellem Arvingerne i Boet efter afdøde Godseier Lassen til Rødsleth er det bleven bestemt at den saakaldte Hvoruptorps Mose skulde forbeholdes mig som en selvstændig særskilt Eiendom, enten til bebyggelse eller anden lovlig Brug saasom til at afhænde til at forenes med anden beleiligt beliggende Eiendom som maatte have Trang til den deri værende Tørvejord, og da denne Parcel nu er bleven afsat efter Overenskomst i en veldannet Figur efter regulære Grændser og den derefter er beregnet i særskilt Hartkorn og Gammelskat og jeg herved underdanigst fremsender Hartkornsberegningen med tilhørende Korter og øvrig befalede udstykningsdocumenter saa ansøger jeg herved underdanigst om at Vedkommende maatte bemyndiges til at meddele mig lovlig Skjøde paa Eiendommen. Rødsleth den 27^{de} Juli 1854, underdanigst Werner Undall (Afsendt 27/7 54)

Conciperet af Stiftslandinspecteur Birk

Nr. 882

143

Aalborg Amt, Kjær Herred, Biersted Sogn den 5^{te} December 1854.

Andreas Hansen Lund Gaardeier, ansøger underdanigst om Approbation paa Udstykningen af en ham tilhørende ubeboet Parcel Mtr. No 18 af Bjørnkjær Hovedgaards Jorder.

Til Indenrigsministeriet

Da jeg har tilkøbt mig en ubeboet Jordlod af Bjørnkjær Hovedgaards Jorder Matr. N^o 1b i Biersted Sogn, Kjær Herred, Aalborg Amt som jeg ønsker at anvende til Huuslodder saa har jeg nu ladet denne Parcel paa lovbealet Maade beregne i Hartkorn og Gammelskat og idet jeg herved underdanigst fremsender Hartkornsberegningen med tilhørende Korter og øvrige befalede Udstykningsdocumenter saa ansøger jeg underdanigst om at forundes det høie Ministeriums naadigste Approbation paa delingen, underdanigst Andreas Hansen Lund.

I Henhold til Forordningen af 3^{die} December 1819 § 13 tillader jeg mig herved allerærbødigst at tilstille Deres Høivelbaarenhed en udstykningsberegning med tilhørende Bilage for Andreas Hansen Lund i Biersted bedende at De godhedsfuld vilde anbefale den til Indenrigsministeriet.
Vadumtorp den 5^{te} December 1854, allerærbødigst P.L. Birk.

Høivelbaarne Hr. Kammerherre Stiftamtmand v. Stemann, Commandeur af Dannebrog og Dannebrogsmænd.

Nr. 883

(Det følgende dokument er overstreget i konseptbogen, men da jeg ikke kender årsagen dertil, har jeg valgt at gengive det her)

Aalborg Amt, Kjær Herred, Biersted Sogn den 27^{de} December 1854.

Jens Larsen, Huusmand, Ansøger underdanigst om Approbation paa Udstykningen af sit Huus's Jorder Matr. N^o 38.

Til Indenrigsministeriet

Til mit Eiendomshuus i Biersted By og Sogn Matr. N^o 38 hører en fraliggende Hedelod, som jeg har opdyrket, men paa Grund af den Vanskelighed, der er ved at paaføre den Forbedringsmidler, og min øvrige Evne til at foretage Sligt, har jeg solgt den til Huusmand Christen Christensen for at forenes med og dyrkes under hans ikkun 80 Alen derfra i nordøstlig Retning beliggende jordløse Huus. Da Kjærlodden er skikket til at forvandles til Eng, og jeg savner Høeavl til mit Huus, vil jeg ved den mindre Bedrift og ved de Midler, som jeg modtager for Hedelodden, lettere være istand til at forbedre den og tillige de nærmere liggende Lodder saa meget, at hele Eiendommen vil kunne komme til at udgjøre 1½ Tønde Land boniteret Jord til Taxten 24. For at erholde Tilladelse til ovennævnte Afhændelse af Hedelodden har jeg nu ladet den og mine øvrige Jorder paa lovbealet Maade beregne i Hartkorn og Gammelskat og fremsender herved underdanigst Hartkornsberegningen med tilhørende Korter og øvrige befalede Udstykningsdocumenter underdanigst ansøgende, at det høie Ministerium vil forunde mig naadigst Approbation paa Udstykningen i Henhold til Forordningen af 3^{die} December 1819 § 17, Underdanigst Jens Larsen.

Conciperet af C.G.A. Selmer

Nr. 884

Aalborg Amt, Kjær Herred, Biersted Sogn den 27^{de} December 1854.

Christen Christensen Huusmand ansøger underdanigst om Approbation paa Udstykningen af sit Huus's Jorder Matr. N^o 4 af Bjørnkjær Hovedgaard.

Til Indenrigsministeriet

Da jeg hidtil har eiet under mit Huus Matr. N^o 4 af Bjørnkjær Hovedgaard i Biersted Sogn en Græsningslod, som jeg formedelst den store Afstand fra mit Huus ikke har kunnet anvende med Fordeel, har jeg solgt den til Christen Larsen til bebyggelse. Den er godt skikket til Opdyrkning og vil let kunne bringes til at indeholde 1½ Tønde Land boniteret Jord til Taxten 24. Efter at have ladet den og min anden Lod paa lovbefalet Maade beregne i Hartkorn og Gammelskat, fremsender jeg herved underdanigst Hartkornfordelingen med tilhørende Korter og øvrige befalede Udstykningsdocumenter og Ansøger underdanigst det høie Ministerium om at forundes naadigst Approbation paa Udstykningen, Underdanigst Christen Christensen.

Conciperet af C.G.A. Selmer

Nr. 885

Aalborg Amt, Kjær Herred, Vadum Sogn den 15^{de} Januar 1855.

Stiftslandinspecteur Justitsraad Birk gjør paa Godseier Lassens Vegne underdanigst Indberetning om en forandret Fæsteinddeling paa Rødsleth Gods i Vadum Sogn.

I Henhold til Forordningen af 25^{de} Juni 1810 § 11, 12 og 13 tillader jeg mig herved paa Godseier A. Lassens Vegne efter Begjæring underdanigst at indberette at der ved det ham nu tilhørende Bøndergods som har tilhørt Hovedgaarden Rødsleth i Aalborg Amt, Kjær Herred, Vadum Sogn er førend han blev Eier af Godset nemlig medens det tilhørte hans ved Døden afgangne Fader foregaaet en Omdeling eller forandret Fæsteinddeling af Jorderne til de tvende Fæstehuse Matr. N^o 16 og 17, nærmest foranlediget derved at Huset Matr. N^o 17 afbrændte og blev da flyttet ud paa Kjærlodden i dets fraflyttede Toftelod saavel som Agerlodden blev da tillagt Huset Matr. N^o 16 og fik til Vederlag for disse to Lodder den største Deel af Kjærlodden Matr. N^o 16 – Huset Matr. N^o 16 med de til disse Magelagte Jorder har i en Deel Aar været brugt og beboet af Fæster Erik Christensen, der nu har tilkjøbt sig det, og i det jeg nu herved paa Godseierens Vegne underdanigst fremsender Kort og Beregning som oplyser den foregaaede Forandring tillader jeg mig derhos underdanigst at bede om at Korterne maatte vorde forsynet med den fornødne Paategning om at være bestemt til at følge Skjøderne til Tinglæsning og til at Jorderne derefter kunde blive udmeldt ved Amtstuen til særskilt nye Skatteconto, underdanigst P.L. Birk.

Til det høie Indenrigsministerium i Kjøbenhavn.

Nr. 886

I Henhold til Forordningen af 3^{die} December 1819 § 13 tillader jeg mig herved allerærbødigst at tilstille Deres Høivelbaarenhed en Udstykningsberegningen med tilhørende Bilage over Selveier Hans Henningsens ubeboede Jordlod Matr. N^o 54 paa Attrup Byes Mark i Hvorup Sogn som han bruger til sit iboende Sted i Sundby; endvidere en Udstykningsberegningen med tilhørende Bilage over Delingen af Simon Ørvads Fæstegaards Jorder Matr. N^o 10 af Rødsleth Gods i Østerhalne Bye Vadum Sogn og endelig en Omdeling eller Udstyknings Beregning betreffende tvende Fæstehuse af

Rødsleth Gods i Vadum Bye og Sogn, alle til udbedende høigunstigst Anbefaling og Indsendelse til Indenrigsministeriet.
Vadumtorp den 5^{te} Februar 1855, Allerærbødigst P.L. Birk.

Høivelbaarne Her. Kammerherre Stiftamtmand v. Stemann, Commandeur af Dannebrog og Dannebrogsmænd.

Nr. 887

I Henhold til Hr. Jægermesterens ærede Skrivelse af 21^{de} d. M. tillader jeg mig herved ærbødigst at melde at omendskjønt jeg i dette Øieblik ikke er istand til aldeles Klart at forestille mig hvad der paa fuldkommen lovlig Maade kan være at gjøre i Henseende til den forlangte Regulering af Hartkornet i Forhold til Broerholdt Gaard samt udskiftning til Jørgen Nielsens i Vadskjær af Fælledslodden af den i Vadum Sogn beliggende saakaldte Broerholt Skov saa vil jeg dog ved disse Linier tilkjendegive at jeg er villig til at gjøre alt hvad der i den Henseende kan være paa lovlig Maade at foretage.

Vadumtorp den 22^{de} Februar 1855, ærbødigst P.L. Birk.

Velbaarne Herr. Jægermester Undahl.

Nr. 888

Rigsdagsmand Lars Jensens 2^{de} Gaardes udstykning er ledsagede med Ansøgninger dat. 28 Februar 1855. Concepten er skreven bag paa Specialberegningerne.

I Henhold til Forordningen af 3^{die} December 1819 § 13 tillader jeg mig herved allerærbødigst at tilstille Deres Høivelbaarenhed en Udstykningsberegning med tilhørende Bilage over Rigsdagsmand Lars Jensens Gaardes Jorder Matr. No 14 i Torslev Bye og Sogn, Østerhan Herred og en lignende over Peder Christian Nielsens Gaards Jorder Matr. N^o 17a i samme Bye og Sogn begge til udbedende høigunstigst Anbefaling og Indsendelse til Indenrigsministeriet.
Vadumtorp den 1st Marts 1855, Allerærbødigst P.L. Birk.

Høivelbaarne Her. Amtmand Esbensen, Ridder af Dannebrog.

Nr. 889

Hjørring Amt, Østerhan Herred, Svenstrup Sogn, Svenstrup Bye og Neesgaard den 29^{de} December 1854.

Jens Christian Nielsen Alsbjerg Selveier Gaardmand i Svendstrup Bye og Jørgen Nielsen Forpagter paa Neesgaard ansøger underdanigst om naadigst Approbation paa Afhændelse af en ubetydelig Englod fra Gaarden Matr. N^o 4 i Svenstrup, som har særskilt nyt Hartkorn og om sammes Ansættelse i Gammelskat ved Ministeriet efter Matriculs Taxten.

Til Indenrigsministeriet

Til Gaarden Matr. N^o 4 i Svenstrup bye, med særskilt nyt Hartkorn 2 Td. 2 Sk. 1 Fd. ¼ alb. og Gammelskat 28 rd. 12 sk., som eies af mig Jens Christian Nielsen Alsbjerg, hører en ubetydelig Englod Matr. N^o 3 af Neesgaard med særskilt nyt Hartkorn 2 Fd. ¼ alb. og Gammelskat under

Matr. N^o 4; - men da denne Englod ligger meget ubeqvem for Gaarden, og derimod grændser umiddelbar sammen med den undertegnede Jørgen Nielsens i Forpagtning paa 50 Aar havende Gaards Jorder Neesgaard kaldet , saa er den solgt til bemeldte Jørgen Nielsen, dersom det kan tillades Kjøberens at henlægge fornævnte Matr. N^o 3, til sin Gaard Neesgaard som han agter at købe, og at faae Gammelskatten paasat ved Ministeriet efter Matriculstaxten. – I Haab om at det høie Ministerium naadigst vil bifalde dette Arrangement, have vi ved Justitsraad Stiftslandinspecteur Birk ladet forfatte 2 Exemplarer af Kortet over bemeldte Matr. N^o 3 af Neesgaard, og i det vi herved underdanigst fremsender disse Korter, saa ansøge vi lige underdanigst om Approbation paa at Englodden Matr. N^o 3 af Neesgaard maae afhændes fra Gaarden Matr. N^o 4 i Svenstrup By i Henhold til Forordningen af 3^{die} December 1819 § 17, og henlægges til Kjøberens umiddelbar tilgrændsende Gaards Jorder, Neesgaards Kaldet og at Gammelskatten maa blive paasat ved Ministeriet efter Matriculstaxterne i Henhold til Lov af 4^{de} Juli 1850 § 4, Underdanigst (Med deres egenhändig underskrift) Jens Christian Nielsen Alsbjerg, Jørgen Nielsen.

Conciperet af Landmaalerassistent Lund.

Jørgen Nielsens Ansøgning om Udstykning af Matr. N^o 1a og 1d af Nørreøxe Søe er conciperet paa Concepttaxationsforretningen.

Niels Hansens Ansøgning om Afhændelsen af en Englod til hans Gaard Matr. N^o 1 i Bratbjerggaard og sammes Magelæg med en Deel Parceller af Bratskovs Hovedgaard og Nørreøxe Søe, er ligeledes conciperet paa Concept Taxationsforretningen

Jørgen Nielsens Ansøgning for Udstykning af Gaarden Matr. N^o 1 i Sønder Bratbjerg og Huset Matr. N^o 15 ibdm. er conciperet paa Concepttaxationsforretningen over Matr. N^o 15

Nr. 890

I Henhold til Forordningen af 3^{die} December 1819 § 13, tillader jeg mig herved allerærbødigst at tilstille Deres Høivelbaarenhed, efter Vedkommendes Begjæring for at fremskynde Sagerne, igjennem vedkommende Sogneforstanderskaber, og Herredsfogden for Østerhan Herred, Fire Ansøgninger med vedlagte Documenter, nemlig:

- 1) a) En Ansøgning fra Jørgen Nielsen af Neesgaard, hvortil hører
 - a) En Hartkornsberegning over Matr. N^o 1a af Nørreøxe Søe i Broust Sogn med tilhørende Bilage, nemlig:
 - a) et samlet Kort over hele Eiendommen
 - b) en Extract af Taxationsforretningen
 - d) Amtstuens Attest om Hartkornet.
 - b) en Hartkornsberegning over Matr. N^o 1d af Nørreøxe Søe i Broust Sogn med tilhørende Bilage, nemlig:
 - a) et samlet Kort over hele Eiendommen
 - b) 21 Stykker Parcelkorter
 - c) en Extract af TaxationsforretningenNB Amtstuens Attest er den samme som følger udstyknings beregning over Matr. N^o 1a
- 2) En Ansøgning fra Jørgen Nielsen af Neesgaard, hvortil hører
 - a) En Hartkornsberegning over Matr. No 1 og 67 i Sønder Bratbjerg, Tranum Sogn med tilhørende Bilage nemlig:
 - a) et samlet Kort over hele Eiendommen
 - b) 15 Stykker Parcel Korter
 - c) Taxationsforretningen

- d) Amtstuens Attest med Hartkornet og Gammelskatten
- b) en Hartkornsberegning over Matr. No 15 og 83 i Sønder Bratbjerg Tranum Sogn med tilhørende Bilage, nemlig:
- a) et samlet Kort over hele Eiendommen
 - b) 8 Stykker Parcelkorter
 - c) en Extract af Taxationsforretningen
 - d) Auctions Attest over Hartkornet og Gammelskatten.
- 3) En Ansøgning fra Jens Christian Nielsen Alsbjerg og Jørgen Nielsen angaaende Afhændelsen af en Parcel Matr. N^o 3 af Neesgaard i Svenstrup Sogn og dennes Ansættelse i Gammelskat ved Ministeriet – hvortil hører 2 Korter.
- 4) En Ansøgning for Niels Hansen i Bratbjerggaard, hvortil hører: En Magelægs og Hartkornsberegning over nogle Parceller af Bratskov Hovedgaard og Nørreøxe Søe og en Englod til Matr. N^o 1 i Bratbjerggaard i Tranum Sogn med tilhørende Bilage, nemlig:
- a) et samlet Kort over de vedkommende Jorder
 - b) 2 Stykker Parcelkorter
 - c) Taxationsforretningen
 - d) 3 Attester fra Amtstuen om Hartkornet og Gammelskatten
- udbedende Deres Høivelbaarenhed gunstbehagelige at ville anbefale og indsende disse til Indenrigsministeriet.
- Vadumtorp den 20^{de} Martz 1855, Allerærbødigst (*ingen underskrift*)

Høivelbaarne Herr. Amtmand Esbensen, Ridder af Dannebrog.
(Afsendt den 21^{de} Martz 1855 ved Express til Jørgen Nielsen)

Nr. 891

I Henhold til Forordningen af 3^{die} December 1819 § 13 tillader jeg mig herved allerærbødigst at tilstille Deres Høivelbaarenhed en Udstykningsforretning eller Hartkornsberegning med tilhørende Bilage for enhver af efterskrevne tre Jordbrugere i Hvetboe Herred nemlig: Aabye Sogn, Vedsted Bye, Huusmand af Birkelse Gods Anders Jensen, Saltum Sogn, Faarup By, Huusmand af Vestrupgaards Gods Niels Peter Pedersen og endelig af Ingstrup Sogn, Brødslev Bye, Huusmand af forhenværende Kjettrupgaards Gods Parcellist af Brødslev Havgaard Anders Christensen, hvilke tre Ansøgninger jeg allerærbødigst beder om at Deres Høivelbaarenhed høigunstigst vilde anbefale til Indenrigsministeriet.

Vadumtorp den 12^{te} April 1855, allerærbødigst P.L. Birk.

Høivelbaarne Her. Amtmand Esbensen, Ridder af Dannebrog.

Nr. 892

Hjørring Amt, Hvetboe Herred, Aabye Sogn, Kjølvering By den 3^{die} Mai 1855.

Til Indenrigsministeriet

Efter Begjæring af Huusmændene Frendsen Nielsen, Christen Nielsen og Johannes Hansen der have kjøbt og bebygget Parcellerne N^o 3, 4 og 5 af Morten Nielsen Lunds Gaards jorder af hidtilværende Birkelse Gods, Matr. N^o 38 i Kjølvering Bye Aabye Sogn Hvetboe Herred, Hjørring Amt, udstykningen er approberet under 22^{de} April 1854 – har jeg fundet mig foranlediget til at foretage undersøgelse af Taxationen over Kjærlodden og jeg maa da beklage at der virkelig er indløbet en Feil ved anlægget at Taxationslinien over Kjærlodden i det at denne er bleven optrukket efter usikre Endepunkter der har havt til Følge at Parcellerne N^o 3, 4 og 5 i Kjærlodden Matr. N^o 38c – d og e

har faaet for høit Hartkorn. Jeg har nu efter Specialkorterne og efter nye udmaaling paa Marken construeret et nyt Kort over de nævnte 3 Parceller som jeg underdanigst beder om at maatte vedlægges Forretningen i stedet for Kjærlodden paa Hovedkortet, hvilken Lod jeg derfor beder om at faae casset som urigtig i Henseende til Taxationerne. Dernæst har jeg forfattet en fuldstændig ny Beregning over Fordelingen af Hartkornet og Gammelskatten for hele Gaarden Matr. N^o 38, hvilken nye Beregning jeg underdanigst beder om at faa approberet og sat istedet for min Beregning af 28^{de} October 1853, og at denne derfor maatte cassetes som urigtig Vadumtorp den 3^{die} Mai 1855, underdanigst P.L. Birk.

Til det høie Indenrigsministerium i Kjøbenhavn.

Nr. 893

Aalborg Amt, Kjær Herred, Biersted Sogn, Nørhalne By den 5^{te} Mai 1855.

Christen Ringer Selveier Gaardmand ansøger underdanigst om Approbation paa en forandret Inddeling af sin Gaards Jorder som er udstykkede med Approbation af 15^{de} August 1854.

Til Indenrigsministeriet

Fa min Gaard Matr. N^o 3a som er Hovedparcellen af min Gaard Matr. N^o 3 og 55k i Nørhalne By Biersted Sogn, Kjær Herred, Aalborg Amt, udstykket ved approbation af 15^{de} August 1854, er det bleven mig tilladt at afhænde Parcellen Matr. No 55k med Hartkorn 2 Skp. 1 Fd. Glskat. 2 rd. 15 sk. men da jeg ved nøiere Overveielse har befundet at Lodden Matr. N^o 55k dog ligger mere beleilig for min Gaard end den saakaldte Troldeing der bestaaer af Taxationsstykkerne Lit. M og N saa har jeg nu solgt denne Lod til Poul Jensen til bebyggelse, og da disse to Lodder er af omtrent lige boniteret Størrelse saa haaber jeg at det høie Ministerium ikke vil have noget imod denne forandrede Inddeling, og da jeg nu har ladet Parcellerne paa sædvanlig lovbealet Maade beregne i Hartkorn og Gammelskat og jeg herved underdanigst fremsender Hartkornsberegningen med tilhørende Korter og øvrige befalede Udstykningsdocumenter saa ansøger jeg underdanigst om det høie Ministeriums naadigste Approbation paa Delingen, underdanigst Christen Christensen Ringer.

Conciperet af Stiftslandinspecteur P.L. Birk

Nr. 894

Aalborg Amt, Kjær Herred, Hvorup Sogn og By den 22^{de} Marts 1855.

Just Bertelsen Selveier Gaardmand ansøger underdanigst om Approbation paa Udstykningen af hans Gaards Jorder i Henhold til Forordningen af 3^{die} Decmb. 1819 § 17.

Til Indenrigsministeriet

Da jeg har tilkjøbt mig mine Forældres hidtilværende Fæstegaard af Rødsløth Gods Matr. N^o 9 og 44a i Hvorup By og Sogn, Kjær Herred, Aalborg Amt, men paa Grund af Loddernes adspredte beliggenhed ikke seer mig i Stand til at drive den med den Kraft, eller mig gjøre den saa indbringende, jeg med Hensyn til Eiendommens Størrelse kunde ønske mig, saa har jeg ladet dens Jorder inddele i 6 Parceller der hver især paa anordningsmæssig Maade ere beregnede i Hartkorn og Gammelskat, og idet jeg herved underdanigst fremsender Hartkornsberegningen med de tilhørende Korter og øvrige befalede Udstykningsdocumenter, saa ansøger jeg underdanigst om det høie Ministeriums naadigste Approbation paa Delingen i Henhold til Forordningen af 3^{die} Decmb. 1819 § 17. Skulde Udstykningen imidlertid ikke kunne approberes efter det nævnte Lovsted, da ansøger

jeg lige underdanigst om at maatte erhverves Bevilling, som jeg er rede til at betale med det sædvanlige Gebyhr ifald den ikke kan erholdes gratis eller for modereret Betaling, Underdanigst Just Bertelsen.

Conciperet af Landmaaler C. Birk.

Nr. 895

Hjørring Amt, Østerhan Herred, Torslev Sogn, Attrup By den 20^{de} Februar 1855

Anders Christensen Skrædder og Bertel Nielsen Furbye Selveiere ansøger underdanigst om Approbation paa Udstykningen af deres Gaards Jorder Matr. N^o 8 i Henhold til Forordningen af 3^{die} Decmb. 1819 § 17.

Til Indenrigsministeriet

Da vi ønske at ophæve det Interessentskab hvori vi have eiet Gaarden Matr. N^o 8 i Attrup By, Torslev Sogn, Østerhan Herred, Hjørring Amt, saa have vi ladet Gaardens Jorder inddele i 10 Parceller, hvoraf undertegnede Anders Christensen Skrædder erholder Hovedparcellen N^o 1 som han har bebygget og beboer. Bertel Nielsen Furby tillægges Parcellen N^o 2, hvorpaa de gamle Bygninger ere beliggendes til at beboe som hidtil. De øvrige Parceller er bestemte til at afhændes ved Auction deels til Bebyggelse og deels til at forenes med andre Eiendomme. Parcellerne have vi paa lovbefalet Maade ladet beregn i Hartkorn og Gammelskat, og idet vi herved fremsender Hartkornsberegningen med tilhørende Korter og øvrige befalede Udstykningsdocumenter, saa ansøger vi underdanigst om det høie Ministeriums naadigste Approbation paa Delingen i Henhold til Forordningen af 3^{die} Decmb. 1819 § 1. Skulde Udstykningen imidlertid ikke kunne approberes efter fornævnte Lovsted, da ansøge vi lige underdanigst om at maatte erhverves Bevilling, som vi ere rede til at betale med det sædvanlige Gebyhr, forsaavidt som den ikke kan erholdes gratis eller for modereret Betaling, Underdanigst Anders Christensen, Bertel Nielsen Furby.

Conciperet af Landmaaler C. Birk.

Nr. 896

Til Indenrigsministeriet

Ved min Udstykningsberegning af 27^{de} December 1854 over Huuslodden Matr. N^o 38 i Biersted Bye og Sogn, Kjær Herred, Aalborg Amt, er der ved Misforstaaelse indløbet en urigtighed at Kjærlodden Taxationsstykket Lit. d er bleven anført under Parcellen N^o 1 i stedet for at den skulde have været opført under Parcellen N^o 2, da den ligesom den opdyrkede Hedelod er solgt til Christen Christensen og henlagt til det ham tilhørende i gandske kort afstand nordøstlig for Parcellen beliggende jordløse Huus som han beboer. Udstykningen er approberet under 3^{die} forrige Maaned; og da begge de Vedkommende have været hos mig og beklaget sig over den skeete Misforstaaelse og deraf følgende fejl i beregningen og i Approbationen saa har jeg nu affattet 2^{de} ny Korter og en ny Beregning som jeg herved underdanigst fremsender bedende om at samme høigunstigst maatte træde i stedet for den ved Misforstaaelsen urigtig affattede Beregning hvilken derfor bedes casset idet at den ny af 3^{die} d. Maaned træder i dens Sted. – Paa Hovedkortet, som beroer i Ministeriet bedes blot den Forandring tilføiet paa Kjærlodden /.Taxationsstykket Lit. d:/ at den paategnes Parcellen N^o 2 i stedet for Parcellen N^o 1. De med approbationen hjemsendte Korter følge ligeledes for at kunne cassetes og de nye bedes forsynede med den fornødne Paategning om Overensstemmelsen med Matriculs Kortet under den Forudsætning at saadan Paategning virkelig er nødvendig paa Parcelkorter for at kunne faa oprettet nye Skatteconto i Amtstuen.

Vadumtorp den 8^{de} Mai 1855, underdanigst P.L. Birk Stiftslandinspecteur.

Til Det høie Indenrigsministerium i Kjøbenhavn.

Nr. 897

Aalborg Amt, Kjær Herred, Hvorup Sogn og By den 13^{de} Mai 1855.

Morten Jensen Vestergaard, som nu har tilkjøbt sig sin hidtilværende Fæstegaard ansøger underdanigst om approbation paa dens udstykning, og i fornødent Fald om dertil at erhverves allernaadigst Bevilling.

Til Indenrigsministeriet

Da jeg har tilkjøbt mig min hidtilværende Fæstegaard af Rødsleths Gods Matr. N^o 10 i Hvorup By og Sogn, Kjær Herred, og Gaardens Jorder have en meget vidt adspredt Beliggenhed saa at de ikke egner sig til at drive samlet til nogen synderlig Grad af Forbedring og jeg desuden for at hjælpe mig paa Benene i denne forandrede nye Stilling behøver at afhænde nogle af de fjerneste fra Gaarden beliggende Jorder, saa har jeg nu ladet en Deel af disse afsætte i Parceller som jeg deels har solgt og deels endnu agter at sælge, da jeg haaber at naadigst Approbation paa et saadant Arrangement ikke vil vorde mig nægtet, og tillader mig saaledes underdanigst at fremsende Hartkornsberegningen med tilhørende Korter og øvrige befalede Udstykningsdocumenter. Skulde imod Formodning naadigst Approbation paa Delingen ikke kunde meddeles mig efter Forordningen af 3^{die} December 1819 § 17, men allernaadigste Bevilling dertil være aldeles nødvendig, da ansøger jeg lige underdanigst om at erhverves en saadan Bevilling som jeg, i hvor trykkende det end vil falde mig er villig til at indløse med det sædvanlige Gebyhr om den ikke kan faaes for nedsat Taxt, for derved at faa udstykningen approberet, underdanigst Morten Jensen.

Conciperet af Stiftslandinspecteur Birk.

Nr. 898

Aalborg Amt, Kjær Herred, Hvorup Sogn og By den 13^{de} Mai 1855.

Jens Pedersen, som nu har tilkjøbt sig sin hidtilværende Fæstegaard, ansøger underdanigst om at forundes naadigst Approbation paa dens Udstykning og i fornødent Fald om dertil at erhverves allernaadigst Bevilling.

Til Indenrigsministeriet

Da jeg har tilkjøbt mig min hidtilværende Fæstegaard af Rødsleth Gods Matr. N^o 11 i Hvorup Bye og Sogn og Gaardens Jorder have en saa vidtløftig adspredt Beliggenhed at det ikke er mueligt at drive det Hele samlet til nogen synderlig Grad af Forbedring og jeg desuden for at hjælpe mig lidt paa Benene i denne min forandrede nye Stilling føler megen Trang til at skille mig ved nogle af de fjernest og mindst beleiligt beliggende Lodder saa har jeg bestemt mig til at sælge nogle af disse og at flytte Gaarden ud paa Hovedlodden og da jeg i Henhold til Fr. 3^{die} Decb. 1819 § 17 haaber at det høie Ministerium naadigst vil befale et saadant Arrangement saa har jeg nu paa anordningsmæssig Maade ladet Gaardens Jorder beregne i Hartkorn og Gammelskat og i det jeg herved underdanigst fremsender Hartkornsberegningen med tilhørende Korter og øvrige befalede Udstykningsdocumenter ansøger jeg underdanigst om det høie Ministeriums naadigste Approbation paa Delingen. Skulde imod Formodning naadigst Approbation paa Delingen ikke kunde meddeles mig efter det nævnte Lovsted, men allernaadigst Bevilling dertil være aldeles nødvendig da ansøger

jeg lige underdanigst om at erhverves en saadan, som jeg er villig til at indløse med det sædvanlige Gebyhr, om det er mueligt saa for nedsat Taxt for derved at faa udstykningen approberet, underdanigst Jens Pedersen.

Conciperet af Stiftslandinspecteur Birk.

Nr. 899

Aalborg Amt, Kjær Herred, Hvorup Sogn og By den 13^{de} Mai 1855.

Morten Nielsen, som har tilkjøbt sig Arvefæstegaarden Matr. N^o 15a af Rødsleth Gods i Hvorup ansøger underdanigst om at forundes naadigst Approbation paa denne Gaards udstykning og i fornøden Fald om dertil at erhverves allernaadigst Bevilling.

Til Indenrigsministeriet

Da jeg har tilkjøbt mig Arvefæstegaarden Matr. N^o 15a af Rødsleth Gods i Hvorup og det er min Plan saa meget som det kan staae i min Magt tildeels ved Magelæg at faa Eiendommen sammendragen omkring Hovedlodden hvorpaa Gaarden er udflyttet, saa har jeg nu solgt den nordligste Agerlod i Nyemarken som ligger mindre beleilig for Gaarden til Peder Christensen Kudsk som eier den umiddelbart tilgrændsende Lod Matr. N^o 6a; dog er det ikke just hans agt at forene den med sin Hovedparcel Matr. N^o 6a om det kunde være ham tilladet at forene den med en anden beleiligt liggende Eiendom da han ønsker at anvende den paa den Maade som han maatte finde meest Fordel ved, og da jeg haaber at det høie Ministerium ikke vil have noget mod at den anvendes paa en saadan Maade saa har jeg i dette Haab ladet den paa anordningsmæssig Maade beregne i Hartkorn og Gammelskat og i det jeg herved underdanigst fremsender Hartkornsberegningen med tilhørende Korter og øvrige befalede Udstykningsdocumenter ansøger jeg underdanigst om det Høie Ministeriums naadigste Approbation paa Delingen i Henhold til Forordning af 3^{die} December 1819 § (17) Skulde imod Formodning naadigste Approbation paa Delingen ikke kunde meddeles mig efter det nævnte Lovsted ansøger jeg lige underdanigst om at erhverves den i saa Fald fornødne Bevilling som jeg er villig til at indløse med det sædvanlige Gebyhr om den ikke kan faaes for nedsat Taxt, underdanigst Morten Nielsen.

Conciperet af Stiftslandinspecteur Birk.

Nr. 900

Underdanigst Indstilling

Efter Begjæring af Eieren af Gaarden Matr. No 13a m.m. i Nørre Saltum Bye, Saltum Sogn, Hvetboe Herred, Hjørring Amt, Jens Christensen Møller, har jeg ved Undersøgelse paa Aaestedet befunden at den i Gaardens Skatteconto anførte Huuslod Matr. N^o 13b ikke tilhører Gaardens nuværende Eier Jens Christensen Møller men derimod Eieren af Matr. N^o 28 Peder Christian Jensen, som efter Skjøde, der hermed følger i Afskrift, har lovlig tinglæst Hjemmel paa bemeldte Huuslod Matr. N^o 13b med nyt Hartkorn 1 Skp. ½ alb. - For omtrent 30 Aar siden tilhørte denne Huuslod Gaarden Matr. N^o 13a's daværende Eier Ole Nicolai Gregersen, men siden den Tid har den været og er endnu i Andens Besiddelse, uagtet Hartkornet hidtil har været opført paa Gaardens Skatteconto saaledes:

	Matr.	Hartkorn	Gammelskat
Nørre Saltum	13a	2 Td. 6 sk. 1 Fd. 1 ¼ alb.	} 40 rd. 14 sk.
Do.	13b	1 sk. ½ alb.	
Sønder Saltum	134	5 sk. 1 ½ alb.	
		152	

Jonstrup	13		¼ alb.	
Østrup	28	4 sk. 3 Fd.	½ alb.	8 rd. 18 sk.

og af hvilket Gaardens Eier hidtil har contribuereet.

Da Gammelskatten for bemeldte Huuslod Matr. N^o 13b, efter ovenstaaende Skatteconto, staaer samlet med Gammelskatten 40 rd. 14 sk. for Gaarden Matr. N^o 13a, saa beder jeg underdanigst, paa Jens Christensen Møllers Vegne og efter hans Forlangende at Gammelskat paa Huusloden Matr. N^o 13b maatte blive paasat ved Ministeriet efter Matriculstaxterne, uden Bekostning for ham, og at Amtstuen derefter maatte blive tillagt Ordre om at overføre Huusloden Matr. N^o 13b med sit Hartkorn og Gammelskat, paa Skattecontoen for Eieren af Matr. N^o 28 Peder Christian Jensen. Afskrift af Peder Christian Jensens Skjøde og en Kopie af Matriculs Kortet over Matr. N^o 13b følger hermed.

Vadumtorp d. 8^{de} Novbr. 1855, Underdanigst P.L. Birk

Til Det høie Indenrigsministerium.
(afsendt den 9^{de} Novbr. 1855)

Nr. 901

Da det er min Agt paa førstkommende Tirsdag den 19^{de} Juni at foretage den fornødne Taxation til Deling af det fælleds Skovstykke under Vadskjær Gaard hvorom der har været Retstrætte, samt til Hartkornsfordeling over det hele fælleds Grundstykke Matr. N^o 31, som blev udskiftet i Aaret 1843 og som endnu staaer samlet i Matriculen, og Forretningen er bestemt til at paabegyndes om Formiddagen Kl. 9 saa ønsker jeg at vilde behage at give Møde i Vadskjær til den Tid.
Vadumtorp den 17^{de} Juni 1855, Ærbødigst P.L. Birk.

Velbaarne Hr. Jægermester Undall.

Mødetiden er senere bestemt til Torsdagen den 21^{de} Formiddag Kl. 9
(*Skrevet i margenen:* "Feilagtig indført heri – hører til Conceptbogen for Breve B")

Nr. 902

I Henhold til Forordningen af 3^{die} December 1819 § 13 tillader jeg mig herved allerærbødigst at tilstille Deres Høivelbaarenhed 5 udstykningsberegninger med tilhørende Bilage nemlig for Just Bertelsens Gaards Jorder Matr. N^o 9 i Hvorup By og Sogn, Morten Jensen Vestergaards Gaard Matr. N^o 10; og hidtilværende Arvefæster Peder Christensen Skous nu Morten Nielsens Arvefæstegaards Jorder alt hidtilværende Rødsleth Gods sammesteds, samt over Christen Ringers Gaards Jorder i Nørhalne By Biersted Sogn og over Niels Hansen Pilens Gaards Jorder i Østerhassing By og Sogn, alle til udbedende høigunstigst Anbefaling og Indsendelse til Indenrigsministeriet.

Vadumtorp den 8^{de} August 1855, allerærbødigst P.L. Birk.

Høivelbaarne Her. Kammerherre Stiftamtmand v. Stemann, Commandeur af Dannebrog og Dannebrogsmænd. - (afsendt 9^{de} Aug. 1855)

Nr. 903

Aalborg Amt, Kjær Herred, Hammer Sogn, Grindsted Bye den 1st August 1855

Peder Simonsen Selveiergaardmand ansøger underdanigst om Approbation paa son Gaards udstykning.

Til Indenrigsministeriet

Til min Gaard Matr. N^o 4 i Grindsted By hører et meget betydeligt Areal mere end jeg vil see mig istand til at faa dyrket samlet paa en hensigtsmæssig Maade, og da Gaarden derfor har en ufordelagtig beliggenhed for sine Jorder, saa har jeg bestemt mig til at flytte den ud nordøstlig her paa Hovedlodden, hvorved den vilde blive endnu mere fjernet fra sin Udlod; jeg har derfor solgt den søndre Deel af denne Lod til Selveierhuusmand Peter Andersen til at forenes med hans Selveierhuus sydlig i Byen som er mere end dobbelt saa nær ved Parcellen end min Gaard er. Den nordre Deel af Loddet Parcellerne N^o 3 og 4 agter jeg at sælge ved Auction enten samlet til bebyggelse eller til at forenes med anden beleiligt beliggende Eiendom og da jeg nu har ladet samtlige Parceller paa lovbealet Maade beregne i Hartkorn og Gammelskat og Hovedparcellen har den befalede Størrelse saa ansøger jeg herved underdanigst om at forundes naadigst Approbation paa Udstykningen og om at faae Parcelkorterne forsynede med den for Amtstuen fornødne Paategning til nye Skattecontoers Oprettelse for disse, underdanigst Peder Simonsen

Conciperet af Stiftslandinspecteur Birk.

Nr. 904

Ved Skrivelse til Stiftamtet af 3^{die} d. M. har jeg bedt om det allersnarest mueligt at faae et Landvæsenscommissionsmøde afholdt i Biersted By til Bedømmelse af den ved mig udførte Deling af Byens fælleds Gadejord Matr. N^o 50 – Dersom dette Møde imidlertid ikke kan blive afholdt inden denne Maanedes udgang da maae jeg nødvendig bede om at faae det udsat indtil nogle Dage efter den 3^{die} September da jeg netop den dag skal møde i en Forligelsescommission paa Læsø og følgelig ikke med Sikkerhed kan være her tilbage før nogle Dage derefter. Et Par Ord udbedes derom.

Vadumtorp den 23^{de} September 1855. Med Høiagtelse og Forbindtlighed, Ærbødigst P.L. Birk.

S:T: Hr. Amtsfuldmægtig Jørgensen.

Nr. 905

Aalborg Amt, Kjær Herred, Østerhassing Sogn ig By den 4^{de} August 1855.

Jens Hansen Pilen Selveiergaardmand ansøger underdanigst om Approbation paa sin Gaards Udstykning og i fornødent Fald om dertil at erhverves allernaadigst Bevilling.

Til Indenrigsministeriet

Sydlig paa Hovedloddet til min Gaard Matr. N^o 18a i Østerhassing Bye, som er Hovedparcellen af en forhen udstykket Eiendom men som det hidtil ikke er lykkedes mig at faae oplyst under hvilken Datum den første udstykning er approberet, har Smeden Christen Christensen for længere Tid siden faaet Tilladelse af mig til at opføre sig et Huus som han beboer og da han derfor ønsker at faae Eiendomsret over de Jorder som jeg nu har fundet mig foranlediget til at tillægge Huset omtrent 1½ Tønde Land boniteret Jord, saa har jeg nu ladet disse beregne i Hartkorn og Gammelskat paa lovbealet Maade og da jeg dernæst har ladet min Gaard udflytte paa sin Hovedlod saa har jeg solgt det gamle Vaaningshuus i Byen med den fraflyttede Gaardsplads og Haven samt Gadelodden Matr. N^o 70 f(?) til Jens Peter Christensen til beboelse og da jeg nu ligeledes har ladet denne Parcel beregne i Hartkorn og Gammelskat paa sædvanlig lovbealet Maade og jeg herved underdanigst

fremsender Hartkornsberegningen med tilhørende Korter og øvrige befalede Udstykningsdocumenter saa ansøger jeg herved underdanigst om at forundes naadigst Approbation paa Udstykningen i Henhold til Forordningen af 3^{die} December 1819 § (17). Skulde naadigst Approbation imidlertid ikke kunde meddeles mig efter dette Lovsted saa ansøger jeg lige underdanigst om at erhverves den i saa Fald fornødne allernaadigste Bevilling for at faae Udstykningen approberet, som jeg i hvor besværligt det end vil falde mig er villig til at indløse med det sædvanlige Gebyhr om den ikke kan forundes mig for en lavere Taxt, underdanigst Jens Hansen Piilen.

(Sendt til Amtet d. 8^{de} August afgaaet 9^{de} August 1855)

Conciperet af Stiftslandinspecteur Birk.

Nr. 906

I henhold til Forordningen af 3^{die} December 1819 § 13 tillader jeg mig herved allerærbødigst at tilstille Deres Høivelbaarenhed en Udstykningsberegning med tilhørende Bilage over Selveier Peder Simonsens Gaards Jorder i Grinsted Bye Hammer Sogn, til udbedende høigunstigst Anbefaling og Indsendelse til Indenrigsministeriet.

Vadumtorp den 23^{de} August 1855, allerærbødigst P.L. Birk.

Høivelbaarne Hr. Kammerherre Stiftamtmand v. Stemann, Commandeur af Dannebrog og Dannebrogsmænd.

Nr. 907

I henhold til Forordningen af 3^{die} December 1819 § 13 tillader jeg mig herved allerærbødigst at tilstille Deres Høivelbaarenhed en udstykningsberegning med tilhørende Bilage over Gaarden Matr. N^o 8 i Attrup By Torslev Sogn, Østerhan Herred som tilfældigvis har henligget i nogen Tid uden at være bleven bemærket; den bedes gunstbehageligen anbefalet til Indenrigsministeriet paa bedste Maade. Fremdeles tillader jeg mig herved allerærbødigst at lade følge en Indberetning med Bilage til Indenrigsministeriet betreffende en Deling af nogle Fælledsjorder til Sønder Ravnstrup i Ørum Sogn og en senere udført Deling eller udstykning af en fjernt liggende Hedelod som begge Gaardes Eiere have solgt til Sognefogden Christen Henriksen som boer den circa 5 Gange saa nær. – Denne eller disse 2^{de} Udstykninger beder jeg ligeledes allerærbødigst at Deres Høivelbaarenhed gunstbehageligen vilde anbefale til Indenrigsministeriet paa bedste Maade.

Vadumtorp den 23^{de} August 1855, allerærbødigst P.L. Birk.

Høivelbaarne Hr. Amtmand Esbensen, Ridder af Dannebrog.

Nr. 908

Hjørring Amt, Dronninglund Herred, Ørum Sogn, Sønder Ravnstrup den 20^{de} Mai 1855.

Svend Pedersen Selveiergaardmand ansøger underdanigst om Approbation paa afhændelse af en Parcel som ligger over ½ Miil fra hans Gaard, for at forene den med en anden Eiendom som der ligger omtrent 5 Gange saa nær og om Tilladelse til at faa Gammelskatten deelt efter Matriculstaxten - En ligelydende ansøgning er skrevet for Thomas Peder Jensen

Til Indenrigsministeriet

Til min Gaard Matr. N^o 1 i Sønder Ravnstrup i Ørum Sogn hører en Hedelod som er beliggende i omtrent 7000 Alens Afstand fra min Gaard og som derfor ikke kan være mig til sønderlig Nytte for min Gaard, jeg har derfor ladet den beregne i en Parcel og ligesom min Nabo solgt det til Sognefoged Christen Henriksen i Kraghedegaard, hvis Gaard ligger den omtrent 5 Gange saa nær, nemlig i ikkun omtrent 1500 Alens afstand, saa jeg haaber at det høie Ministerium ikke vil have noget imod at denne Parcel afhændes fra min Gaard da jeg formedelst den fjerne Afstand ikke kan have synderlig Nytte af den og Hovedparcellen desuden har den betydelige Størrelse af over 19 Tønder Land boniteret Jord hvoraf en meget stor Deel af raae Jord tjenlig til Opdyrkning. Parcellen er beregnet i Hartkorn 2 Fk. 1½(?) alb. efter den til Udskiftningen brugte Taxt; men da den henhører under Gaardens samlede Gammelskat 31 rd. 24 sk. saa ansøger jeg herved underdanigst om i Henhold til Lov af 4^{de} Juli 1850 § 4 at Gammelskatten for denne Parcel maatte vorde beregnet efter Matriculstaxterne og at denne Deling maatte udføres ved Ministeriet, eller hvilket formentlig vil være det samme om det høie Ministerium naadigst ville approbere Gammelskatsfordelingen efter de Størrelser som Landinspecteuren i den hermed følgende Beregning har udregnet at der maa være lagt til Grund for Bestemmelsen af det ny Hartkorn og at udstykningen derefter naadigst maatte vorde approberet i Henhold til Forord. af 3^{de} December 1819 § 17, underdanigst Svend Pedersen.

Conciperet af Stiftslandinspecteur Birk.

Nr. 909

Underdanigst Indberetning til Indenrigsministeriet

Ved min udskiftningsberegning af 28^{de} October 1853 har jeg efter Vedkommendes Begjæring deelt Fælledsjorderne Matr. N^o 3 i Sønder Ravnstrup Matr. N^o 26 i Ørum Overdrev og Matr. N^o 31 i Ørum Mose, alt i Ørum Sogn, Dronninglund Herred, Hjørring Amt og jeg har dernæst i det paafølgende Aar 1854 foretaget en udstykningsberegning over Svend Pedersens Andeel N^o 1 af Matr. N^o 26 og en over Thomas Peder Jensens Andeel N^o 2 af Matr. N^o 26 som de begge have solgt til Sognefoged Christian Henriksen som har kjøbt begge Parceller for samlet at henlægge dem under sin Gaard Kraghedegaard der er beliggende i ikkun omtrent 1500 Alens afstand nordlig for Parcellerne hvorimod Sælgerens Bopæl er næsten 5 Gange saa langt fra Parcellerne, nemlig omtrent 7000 Alen østlig fra disse. Med min Delings eller udstyknings Beregning over Fælledsjorderne dat. 28^{de} October 1853 følger herved tilligemed det ene Exemplar af Kortet, men det andet Exemplar blev, som paa Beregningen er bemærket leveret til Godseieren for at følge Skjøderne til Tinglæsning. Fremdeles følger hermed en udstykningsberegning med tilhørende Kort in Duplo over Svend Pedersens Andeel N^o 1 af Matr. N^o 26 i Ørum Overdrev og ligeledes en udstykningsberegning over Thomas Peter Jensens Andeel N^o 2 af samme Fælledsjorder Matr. N^o 26 i Ørum Overdrev med øvrige tilhørende befalede Bilage, ligesom der ogsaa følger en Ansøgning for hver af disse Eiere Svend Pedersen og Thomas Peter Jensen om Tilladelse til at afhænde disse i over 7000 Alens Afstand fra deres Gaard beliggende Parceller som de begge have solgt til Sognefoged Christian Henriksen og at faae Gammelskatten paa disse Parceller udregnet efter Matriculstaxterne eller saaledes som jeg har udregnet den efter de boniterede Størrelser som jeg har udfundet efter det nye Hartkorn der findes i Amtstuens hermed følgende Attester. – Delingen ønskes indført i Matriculen og Parcelkorterne givet den derom fornødne Paategning til nye Skattecontos Oprettelse i Amtstuen. Vadumtorp den 23^{de} August 1855, underdanigst P.L. Birk.

Nr. 910

I Henhold til Forordningen af 3^{die} December 1819 § 13 tillader jeg mig herved allerærbødigst at tilstille Deres Høivelbaarenhed en Udstykningsberegning med tilhørende Bilage over Jens Pedersens Gaards Jorder Matr. N^o 11 i Hvorup til udbedende høigunstigst Anbefaling og Indsendelse til Indenrigsministeriet.

Vadumtorp den 6^{te} September 1855, allerærbødigst P.L. Birk.

Høivelbaarne Hr. Kammerherre Stiftamtmand v. Stemann, Commandeur af Dannebrog og Dannebrogsmænd.

Nr. 911

I Henhold til Forordningen af 3^{die} December 1819 § 13 tillader jeg mig herved allerærbødigst at tilstille Deres Høivelbaarenhed tvende udstykningsforretninger med tilhørende Bilage over Ole Christian Andersens Parcel Matr. N^o 1b i Attrup By, Torslev Sogn, Østerhan Herred og Christian Pedersen Kroghs Huus Matr. N^o 8 og 14k i Skagens Land Sogn begge til udbedende høigunstigst anbefaling og Indsendelse til Indenrigsministeriet.

Vadumtorp den 2^{den} November 1855, allerærbødigst P.L. Birk.

Høivelbaarne Hr. Amtmand Esbensen, Ridder af Dannebrog.

Nr. 912

Aalborg Amt, Kjær Herred, Aabye Sogn og By den 12^{te} September 1855.

Christen Jensen Thise Sognefoged og Gaardmand i Aabye ansøger underdanigst om Approbation paa sin Gaards udstykning og i fornødent Fald om dertil at erhverves allernaadigst Bevilling.

Til Indenrigsministeriet

Da jeg har tilkøbt mig min hidtilværende Fæstegaard af Stamhuset Birkelse Gods Matr. No 40 i Aabye Bye og Sogn, Kjær Herred, Aalborg Amt, hvortil der er en meget betydelig Deel af raa Jord tjenlig til Opdyrkning, men som ligger ubeqvemt til at dyrke under Gaarden saa har jeg solgt til Søren Gundersen. Toftelodden med paastaaende Bygninger samt den tæt østen for Gaarden beliggende agerlod som i Forening med Toftelodden er bestemt til (*at*) udgjøre den egentlige Hovedparcel; Parcellen N^o 2 den fjerneste Agerlod eller Udlodden har jeg solgt til Lars Jensen til Bebyggelse; Parcellen N^o 3 som bestaar af een forhen udyrket Jord er jeg i Færd med at bebygge og indrette til egen Beqvemmelighed til beboelse, og da Gaarden som foranførte har et meget betydeligt Areal af raa Jord som ved dette Arrangement vil komme under hensigtsmæssig Opdyrkning saa haaber jeg at det høie Ministerium i Henhold til Forordningen af 3^{die} December 1819 § 17 naadigst vil befale eller approbere denne Udstykning som jeg til den Ende har ladet beregne i Hartkorn og Gammelskat og hvorover jeg herved underdanigst fremsender de befalede udstykningsdocumenter; men dersom naadigst Approbation ikke kan meddeles efter det nævnte Lovsted da ansøger jeg lige underdanigst om at det høie Ministerium naadigst vilde erhverve mig den i saa Fald fornødne allernaadigste Bevilling som jeg da er villig til at indløse med det sædvanlige Gebyhr for derefter at faae Udstykningen approberet og Korterne forsynet med den fornødne Paategning til nye Skattecontoes Oprettelse, underdanigst Christen Jensen Thise.

Nr. 913

Høistærede

Der er endnu noget som nødvendig skal eftersees paa Stedet forinden jeg er istand til at foretage Mere end Forretningen paa Livøe: min Søn var derfor reist derop i Mandags til Rønneberg, men han var saa uheldig at komme der efter at de nyelig var seilet fra Landet til Livøe og det var ikke mueligt at faae Baaden til at komme tilbage igjen; han maatte derfor af Nødvendighed reise hjem igjen det er blot en Times Arbeide paa Stedet, men det er aldeles nødvendigt at det skal skee forinden Forretningen kan fremmes videre – Min Søn blev uheldigvis syg strax efter at han sidst kom tilbage fra Livøe og er først for gandske kort siden bleven saa rask igjen at har kunnet taale at gjøre Reisen. Jeg maa nu ret meget bede Dem om det allersnarest mueligt at ville føie Anstalt for at faa ham befordret fra Løgstør til Livøe da han saa vil indtreffe dertil med hvilket Dampskib De behager at bestemme – Deres ærede Svar forventes med Overbringeren.
Vadumtorp de 12^{te} September 1855, ærbødigst og forbindtligst P.L. Birk.

(Skrevet i margenen: ”Skulde have været skrevet i Conceptbog. for Breve”)

Nr. 914

Hjørring Amt, Horns Herred, Hørmested Sogn, Tislum By den 1st October 1855.

Lars Madsen, Selveiergaardmand i Tislum ansøger underdanigst om Approbation paa sin tilkjøbte Gaards Matr. N^o 40a's Udstykning og om at erhverves allernaadigst Bevilling til Gaardens derved foraarsagede Nedlæggelse.

Til Indenrigsministeriet

Da jeg har tilkøbt mig Gaarden Matr. N^o 40a i Tislum By Hørmested Sogn, Horns Herred, Hjørring Amt, der vides ikke forhen har været udstykket, og da der til samme hører en Deel raa Jord tjenlig til Opdyrkning hvis hensigtsmæssig Drift vanskeliggjøres ved dens adspredte Beliggenhed, har jeg solgt Hovedlodden og Englodden til Christen Nielsen Lilleholt hvis Jorder grændser umiddelbart til Hovedlodden, ligesom Englodden ogsaa ligger nærmere ved hans Gaard end ved Gaarden Matr. N^o 40a. Da Toftelodden og Hedelodden af bemeldte Gaard grændser umiddelbart til Toftelodden og Hedelodden af Gaard Matr. N^o 38a som jeg ligeledes eier og som jeg beboer, saa har jeg bestemt at lægge disse 2^{de} Lodder til min iboende Gaard, da de lettere vilde kunde drives under denne. Da Gaardens Jorder paa denne Maade vilde kunne komme under hensigtsmæssigere Drift og de til samme værende raa Jorder lettere vilde kunne blive opdyrkede, haaber jeg og beder underdanigst at det høie Ministerium i Henhold til Forordningen af 3 December 1819 § 17 naadigst vil approbere denne Udstykning og forskaffe mig den til Gaardens Nedlæggelse fornødne Bevilling som jeg er villig til at indløse med det sædvanlige Gebyr, samt at (?) med dem til ny Skattecontos Aabning fornødne Paategning om overensstemmelse med Matriculscortet, hvorfor jeg herved underdanigst fremsender Hartkorns og Gammelskatsberegningen med tilhørende Korter og øvrige befalede Bilage, Underdanigst Lars Madsen.

Conciperet af Landmaaler R. Birk.

Nr. 915

Hjørring Amt, Dronninglund Herred og Sogn Møgelose og Store Kousholt den 2^{den} October 1855.

Jens Bertelsen af Møgelose og Niels Peter Andreasen af Store Kousholt ansøger underdanigst om Approbation paa deres i Interessentskab tilkøbte Gaard Ørsø Kroes Udstykning og i fornødent Fald om dertil at erhverves allernaadigst Bevilling.

Til Indenrigsministeriet

Gaarden Ørsø Kro i Dronninglund Sogn og Herred, Hjørring Amt, der ifølge Indenrigsministeriets Approbation af 11 Mai 1852, nu gjør Hovedparcellen af forrige Hans Larsens Gaard, have vi i Interessentskab tilkjøbt os. Vi have da bestemt at sælge den til Gaarden hørende Hedelod Matr. 10b i Storskoven til bebyggelse, da den paa denne Maade lettere vil kunne blive opdyrket end under Gaarden, idet nemlig Hovedlodden til deels bestaar af raa Jord og meget middelmaadig Agerjord, hvis hensigtsmæssige Kultur vil lægge beslag paa hele Gaardens Arbeidskraft. Naar derimod Hedelodden bliver bebygget, er det vor Formening, at den efterhaanden vil kunne forvandles til Agerland og ved at forenes med Fredskoven Matr. N^o 10a, vil ogsaa denne bedre kunne passes end nu, da den paa Grund af det bakkede Terrain ligger aldeles ude af Øiesyn. – Englodden der ligger næsten $\frac{3}{4}$ Miil fra Gaarden er overdraget til mig Niels Peter Andreasen og grændser paa en stor Strækning umiddelbart til mine Jorder Matr. N^o 61 i Strandfjerdingen. I det vi haabe at det høie Ministerium vil bifalde dette Arrangement, hvorved Gaardens Jorder vil kunne komme under en hensigtsmæssigere Drift, beder vi, at de naadigst vil approbere denne Udstykning, da vi nu have ladet Parcellerne, som bestaar af hele Matr. Numrer, paa anordningsmæssig Maade beregne i Gammelskat og hvorover vi herved underdanigst fremsender de befalede Udstyknings Documenter. Skulde imidlertid saadan Approbation ikke kunne meddeles os, da ansøger vi lige underdanigst, om at det høie Ministerium naadigst vilde erhverves den i saa Fald fornødne allerhøieste Bevilling, som vi da er villige til at indløse med det sædvanlige Gebyr, for derefter at faa Udstykningen approberet. Tillige beder vi i saa Fald at faa Korterne forsynede med den fornødne Paategning om Overensstemmelsen med Matriculskortet for at faa ny Skatteconto aabnet for Parcellerne, Underdanigst Jens Bertelsen, Niels Peter Andreasen.

Conciperet af Landmaaler R. Birk.

Nr. 916

Hjørring Amt, Hvetbo Herred, Hune Sogn og By den 23^{de} October 1855.

Christen Nielsen Møller Selveier Huusmand, ansøger underdanigst om Approbation paa sin Gaards Udstykning i Henhold til Forordningen af 3^{die} Decbr. 1819 § 17.

Til Indenrigsministeriet

Da der til mit Huus Matr. N^o 113 i Hune Sogn hører et saa betydeligt Areal at det ikke vel er muligt for ene Mand at faae Eiendom videre opdyrket end den alt er, har jeg ladet denne udstykke i 3 Parceller, hvoraf jeg har overdraget Parcellen N^o 1 som indeholder en betydelig Deel raa Jord, der egner sig til Opdyrkning, til min Søn Peder Christian Christensen, da jeg selv paa Grund af Svagelighed ikke seer mig istand til at drive den med nogen sønderlig Kraft. Parcellen N^o 2 har jeg selv forbeholdt mig og Parcellen No 3 er overdraget til min Søn til at sælge ved Auction. Parcellerne har jeg paa lovbefalet Maade ladet beregne i Hartkorn og Gammelskat, og idet jeg herved fremsender Hartkornsberegningen med øvrige befalede Udstykningsdocumenter, ansøger jeg underdanigst om det høie Ministeriums naadigste Approbation paa Delingen i Henhold til Forordningen af 3^{die} December 1819 § 17 – samt at faa Korterne forsynet med Paategning til ny Skattecontos Oprettelse, Underdanigst Christen Nielsen Møller.

Conciperet af Landmaaler R. Birk.

Nr. 917

Hjørring Amt, Børglum Herred, Seilstrup Sogn, Smidstrup By den 4^{de} October 1855.

Svend Jacobsens Enke ansøger underdanigst om Approbation paa sin Gaards Udstykning, samt i fornødent Fald om dertil at erhverves allernaadigst Bevilling.

Til Indenrigsministeriet

Til min Gaard Matr. N^o 12a i Seilstrup Sogn hører en uopdyrket Hedelod der er beliggende i omtrent 3000 Alens Afstand fra Gaarden, hvorfor jeg kun med stor Besværlighed vilde være istand til at opdyrke denne Lod og drive den med nogen Fordel under Gaarden, saameget mere som der endnu er en Deel uopdyrket Jord i Nærheden af Gaarden; jeg har derfor ladet denne Lod, der fortrinlig egner sig til Opdyrkning afsætte i en særskilt Parcel og paa lovbealet Maade beregne i Hartkorn og Gammelskat, og idet jeg herved fremsender Hartkornsberegningen med øvrige befalede Udstykningsdocumenter ansøger jeg underdanigst det høie Ministerium om naadigst Approbation paa Delingen i Henhold til Forordg. 3^{die} Decemb. 1819 § 17. Skulde Udstykningen imidlertid ikke kunne approberes efter fornævnte Lovsted, da ansøger jeg lige underdanigst om at maatte erhverves allernaadigst Bevilling, som jeg er rede til at betale med det sædvanlige Gebyr, saafremt den ikke kan faaes gratis eller for modereret Betaling. Tillige ansøger jeg underdanigst om at faa Korterne forsynet med den fornødne Paategning om Overensstemmelse med Matriculskortet til nye Skattecontos Aabning for Parcellen, Underdanigst Svend Jacobsens Enke.

Conciperet af Landmaaler C. Birk.

Nr. 918

I Henhold til Forordningen af 3^{die} December 1819 § 13 tillader jeg mig allerærbødigst at tilstille Deres Høivelbaarenhed 4 udstykningsforretninger. a) over Matr. N^o 40a i Tislum By Hørmsted Sogn. b) over Ørsøekroe i Dronninglund Sogn. c) over Matr. N^o 91a i Hune Torp Bye og, d) over Matr. N^o 113 i det Røde Huus, Hune Sogn, alle til udbedende højgunstigst Anbefaling og Indsendelse til Indenrigsministeriet.

Vadumtorp den 7^{de} October 1855, Allerærbødigst P.L. Birk.

Høivelbaarne Hr. Amtmand Esbensen, Ridder af Dannebrog.

Nr. 919

I Henhold til Forordningen af 3^{die} Decembr. 1819 § 13 tillader jeg mig herved allerærbødigst at tilstille Deres Høivelbaarenhed 8 Udstykningsforretninger over efterfølgende Gaarde:

- a) Myrtue i Vesterhjermtslev By og Sogn.
- b) Matr. N^o 28a af Dronninglund Hovedgaard Dronninglund Sogn.
- c) Matr. N^o 12a i Smidstrup By Seilstrup Sogn
- d) Matr. N^o 7 i do. do.
- e) Matr. N^o 14 og 70 i Jetzmark Sogn Anders Brogaard
- f) Matr. N^o 93 i Hune Sogn
- g) Matr. N^o 5 i Thise By og Sogn
- h) Matr. N^o 9 i do. do.

Alle til udbedende højgunstigst Anbefaling og Indsendelse til Indenrigsministeriet.

Vadumtorp den 23^{de} October 1855, Allerærbødigst P.L. Birk.

Høivelbaarne Herr. Amtmand Esbensen, Ridder af Dannebrog.
(afsendt den 24 October 1855)

Nr. 920

Deres Velbaarenhed ombedes at ville være af den Godhed at underrette mig om den nye Kjøber af Prindsens Gaard i Vadskjær er bleven eene Eier, som Rygtet har sagt mig, eller om han endnu er Arvefæster.

Med Højagtelse, høigunstigst P.L. Birk.

Velbaarne Hr. Cancelliraad Procurator Jensen

Nr. 921

I Henhold til Forordningen af 3^{die} December 1819 § 13, tillader jeg mig herved allerærbødigst at tilstille Deres Høivelbaarenhed, en Udstykningsberegning med tilhørende Bilage over Gaardeier Jørgen Nielsens Arvefæste Eiendom Livøe i Bjørnsholm Sogn, Sleth Herred og en Udkiftningsberegning med tilhørende Bilage over Fælledsjorderne Matr. N^o 31 under Vadskjærgaard, Torpet Bye, Vadum Sogn, Kjær Herred, udbedende høigunstigst Anbefaling og Indsendelse af samtlige Documenter til Indenrigsministeriet.
Vadumtorp den 8^{de} Novbr. 1855, Allerærbødigst P.L. Birk.

Høivelbaarne Herr. Kammerherre Stiftamtmand v. Stemann, Commandeur af Dannebrog og Dannebrogsmænd.

(Indsendt den 9^{de} Novb. 1855)

Nr. 922

Underdanigst Indberetning

Efter begjæring af de vedkommende Jordbrugere af Bjørum Huse Matr. N^o 22 under Voerbjerg By i Sundby Sogn, Kjær Herred, Aalborg Amt har jeg udmaalt den paa samme mellem Mand og Mand værende deling, hvilken de selv for flere Aar siden have udført, og derefter nu fordeelt Hartkornet og Gammelskatten paa Lodderne hver for sig – Den i den Anledning forfattede Hartkornsberegning med tilhørende Korter og øvrige Documenter tillader jeg mig paa de vedkommendes Vegne og efter deres begjæring at fremsende med Anmodning om at faae Delingen overført i Matriculen og Korterne forsynede med den fornødne Paategning om Overensstemmelsen med Matriculskortet til ny Skattecontos Oprettelse i Amtstuen.

Vadumtorp den 15^{de} November 1855, Underdanigst P.L. Birk.

Til Det høie Indenrigsministerium

(Indsendt samme Dag)

Nr. 923

I Henhold til Forordningen af 3^{die} December 1819 § 13 tillader jeg mig herved allerærbødigst at tilstille Deres Høivelbaarenhed 2^{de} Udstykningsberegninger med tilhørende Bilage over:

a) Matr. N^o 15a i Sundby By og Sogn.

b) Matr. N^o 19a Do. do.

Samt en Hartkornsberegning med øvrige Documenter over Bjørumshuse Matr. N^o 22 under Voerbjerg By, Sundby Sogn, alle til udbedende høigunstigst Anbefaling og Indsendelse til Indenrigsministeriet.

Vadumtorp den 15^{de} November 1855, Allerærbødigst P.L. Birk.

Høivelbaarne Hr. Kammerherre Stiftamtmand v. Stemann, Commandeur af Dannebrog og Dannebrogsmænd.

(Indsendt samme Dag)

Nr. 924

I Henhold til Forordningen af 3^{die} Decbr. 1819 § 13 tillader jeg mig herved allerærbødigst at tilstille Deres Høivelbaarenhed 1 Udstykningsforretning over Matr. N^o 9 i Østerbrønderslev By og Sogn, Børglum Herred og en Magelægs og Udstykningsberegning over Huuslodderne Matr. No 46 og 52 i Broust By og Sogn, Østerhan Herred, begge til udbedende høigunstigst Anbefaling og Indsendelse til Indenrigsministeriet.

Vadumtorp den 15^{de} November 1855, Allerærbødigst P.L. Birk.

Høivelbaarne Her. Amtmand Esbensen, Ridder af Dannebrog.

Nr. 925

Aalborg Amt, Kjær Herred, Biersted Sogn, Nørhalne By d. 3 December 1855.

Christian Severin Hansen ansøger underdanigst om Approbation paa Udstykningen af sit Huus's Jorder Matr. N^o 3b

Til Indenrigsministeriet

Til Mit Huus Matr. N^o 3b i Nørhalne, som er en Parcel af Gaarden Matr. N^o 3 udstykket ifølge Indenrigsministeriets Approbation af 15^{de} August 1854, til at forenes med mit paa Byens Gade beliggende jordløse Huus, hører en fraliggende Toftelod og en Englod. Bemeldte Toftelod har jeg i det Haab at Ministeriet naadigst vil approbere delingen solgt til Jens Peter Nielsen til at forenes med hans Huus's Jorder Matr. N^o 30, som ligger en Deel nærmere ved Parcellen end mit Huus paa Byens Gade. Englodden agter jeg selv at beholde for med Hielp af denne at opdyrke en Hedelod som jeg har tilkjøbt mig af Gaarden matr. N^o 8, og som jeg ligeledes agter at henlægge til ovennævnte mit iboende Jordløse Huus. – I det Haab at Ministeriet naadigst vil bifalde dette Arrangement har jeg ladet Husets Jorder paa lovbealet Maade beregne i Parceller, og idet jeg herved indsender Udstykningsdocumenterne tillader jeg mig underdanigst at ansøge om at forundes Approbation paa Udstykningen. – Ligeledes ansøger jeg underdanigst om at Korterne maae blive forsynede med den befalede Paategning om Overensstemmelsen med Matriculskortet, for at nye Skatteconto kan blive aabnet for Parcellerne, Underdanigst Christian Severin Hansen.

Conciperet af Landmaaler Hald.

Nr. 926

Aalborg Amt, Kjær Herred, Sulsted Sogn og By, Dahl d. 4^{de} December 1855.

Niels Sørensen ansøger underdanigst om Approbation paa sin Gaards udstykning eller i fornødent Fald om dertil at forundes allernaadigst Bevilling.

Til Indenrigsministeriet

Til min Gaard Dahl kaldet, Matr. N^o 5 og Matr. N^o 50 i Sulsted by og Sogn og Matr. N^o 45 i Østbjerg og Brødland i Hammer Sogn, hører en stor Deel raa Jorder, saa at det ikke har været mig mueligt at faae dem opdyrkede og drevne med tilbørlig Kraft. Jeg har derfor allerede i Aaret 1845, ved Leiecontract af 22^{de} December S.A. tinglæst 9^{de} Januar 1846, overdraget en Deel af disse Jorder til Christian Larsen, nemlig den deel af den samlede Lod som ligger østen for den gamle Landevei til Hjørring, og det Stykke som paa nærværende Udstykningskort er betegnet med Parcellen N^o 2 af Matr. N^o 45, samt Græsningsret i en deel af Ørndahl Skov. – Dette Leiemaal har jeg nu ved Forening med Leieren ophævet og solgt Jorderne til Jens Christian Andersen, som nu beboer Parcellen, dog saaledes at der i Overensstemmelse med ovennævnte Leiecontract er udlagt et Stykke Jord, vesten for den gamle Landevei til Hjørring, til vederlag for Græsningen i den deel af Ørndahl Skov, og at Parcellen N^o 2 af Matr. N^o 45 bliver afhændet ved Auction til Forening med en anden beleiligt beliggende Eiendom. Sidstnævnte tvende Stykker, danner for sig selv betragtede regelmæssige Figurer, men gjøre begge Indsnit i Hovedparcellens Jorder, dog da Englodden til Matr. N^o 45 paa Grund af sin fjernede beliggenhed kun kan bruges med Fordel til Høeslet og Stykket vesten for den gamle Landevei til Hjørring ifølge ovennævnte Leiecontract er udlagt som Vederlag for Græsningen i en Deel af Ørndahl Skov, har jeg formeent at Ministeriet paa Grund af Omstændighederne naadigst vilde approbere Delingen. – Endvidere har jeg solgt Parcellen N^o 4 af Matr. N^o 45 til Jeppe Jacobsen af Hammer Sogn, som hidindtil har havt den til leie, til Forening med hans Huus's Jorder, som er beliggende i omtrent 1/8 Miils Afstand nordlig fra Parcellen. – Parcellen N^o 3 af Parcellen N^o 45 agtes afhændet ved Auction til Forening med en beleiligt beliggende anden Eiendom, ligeledes Parcellen N^o 3 af Matr. N^o 5 – Jorderne Matr. No 50 som udgjør en samlet Lod med særskilt nyt Hartkorn 3 Fdk. og 1 ¼ Alb. agtes afhændet ved Auction til bebyggelse. I det Haab at det høie Ministerie naadigst vilde bifalde dette Arrangement har jeg ladet Parcellerne beregne i Hartkorn og Gammelskat paa lovbefalet Maade, og idet jeg herved sender Udstykningsdocumenterne ansøger jeg underdanigst om naadigst Approbation paa Udstykningen i Henhold til Forordningen af 3^{die} December 1819 § 17. – Skulde Udstykningen imidlertid ikke kunne approberes i Henhold til det nævnte Lovsted, da ansøger jeg lige underdanigst om at erhverves allernaadigst Bevilling, som jeg er villig til at betale med det sædvanlige Gebyhr saafremt den ikke kan erholdes gratis eller for modereret Betaling. – Tillige ansøger jeg underdanigst om at faae Korterne forsynede med den fornødne Paategning om Overensstemmelse med Matriculskortet for at nye Skatteconto kan blive aabnet for Parcellerne, Underdanigst Niels Sørensen.

Conciperet af Landmaaler Hald.

(*Skrevet i Margenen: "Svaret om Skoven findes paa næste Side"*)

Nr. 927

Underdanigst Indberetning

Efter Begjæring af vedkommende Eiere og Brugere har jeg deelt det fælleds Grundstykke Matr. N^o 56 i Nørhalne By, Biersted Sogn, Kjær Herred, Aalborg Amt hvorover jeg har affattet en fuldstændig Udskiftning og Hartkornsberegning med tilhørende Kort in Duplo samt Taxationsforretning og Hartkornsattest, hvilket herved fremsendes paa Vedkommendes Vegne med underdanigst Begjæring om at faae Delingen indført i Matriculen. Vadumtorp den 7^{de} December 1855, underdanigst P.L. Birk Stiftslandinspecteur.

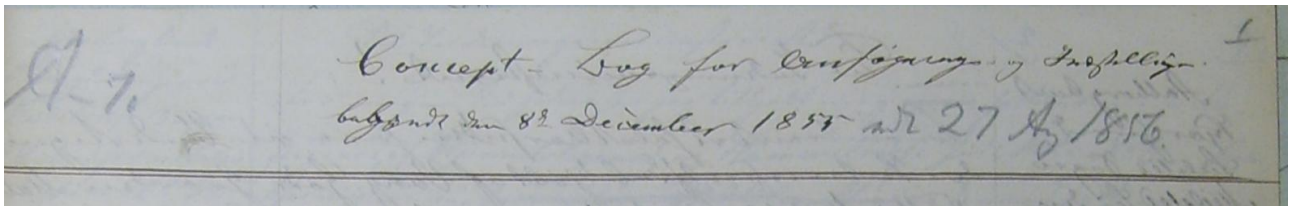
Til Det høie Indenrigsministerium.

Svar paa Niels Søren Dahls Vegne om at lade Skoven paa sin Eiendom forstmæssig undersøge.

Ved indenrigsministeriets Skrivelse af 29 f. M. (Marts 1856) til Stiftamtet i Aalborg er Gaardeier Niels Sørensen som Eier af Gaarden Dal Matr. N^o 5 og 50 i Sulsted Bye og Sogn og Matr. N^o 45 i Østbjerg og Brøddland i Hammer Sogn, bleven opfordret til at erklære sig om han er villig til at bekoste den paa Eiendommen værende Skov undersøgelse af det vedkommende Distrikts Forstmand (?) har han bedt mig om paa sine Vegne at svare at han som fattig Mand er ikke villig til at paadrage sig nogen helst extra Bekostning i den Henseende eftersom der aldeles ikke eksisterer nogen Skov paa Eiendommen, den var forsvunden længe før Niels Sørensen fik den i besiddelse – ja jeg har kjendt Eiendommen i over 40 Aar og i den Tid har der ikke existeret et eneste Træ paa den. Det eneste den har beholdt tilbage er Navnet ”Ørndal Skov” Dette kan jeg saaledes paa ære og Samvittighed bevidne, idet jeg gjentager, Niels Sørensens underdanigste Bøn om saaledes at faae udstykningen approberet.

Vadumtorp den 19^{de} Mai 1856, Paa Niels Sørensen Dals Vegne og efter han Forlangende underdanigst P.L. Birk Stiftslandinspecteur.

Til det høie Indenrigsministerium i Kjøbenhavn.



Aalborg Amt, Kjær Herred, Vadum Sogn den 8^{de} December 1855.

Stiftslandinspecteur Justitsraad Birk gjør paa Godseier paa S. Gleerups Vegne underdanigst Indberetning om en forandret Inddeling af noget under Vang Hovedgaard henhørende Fæstegods i Nørhalne By, Biersted Sogn.

I Henhold til Forordningen af 25^{de} Juni 1810 § 11, 12 og 13 tillader jeg mig herved underdanigst paa Gaardeier S. Gleerups Vegne efter Forlangende at indberette at i det ham tilhørende Fæstegods under hans Hovedgaard Vang nemlig for den Deel af Samme som er beliggende i Biersted Sogn, Nørhalne Bye Matr. N^o 8 og Matr. N^o 55e, hvilke Jorder senest have været bortfæstet til Peder Jensen nu gjort forandret Inddeling saaledes: Hovedparcellen har han nu solgt til Jens Jacobsen; Parcellen N^o 2 har han solgt til Gaardens Udleier Fæster Peder Jensen som har bebygget og beboer denne Parcel. – Hedelodden har Hr. Gleerup forbeholdt sig og ladet inddele i Huuslodder til Bebyggelse hvoraf de 3 allerede ere bebyggede og beboes af Leiefolk; Disse saavel som de øvrige raa Jorder agtes afhændet ved Auction til Bebyggelse, eller til at forenes med anden Eiendom og da dette Arrangement har til Hensigt at bringe de raa Jorder under en hensigtsmæssigere Behandling end det kunde blive dem til Deel i Forbindelse med Gaar(den) saa finder jeg mig foranlediget til at anbefale det paa bedst Maade. Endelig bedes der om at faa Delingen indført i Matriculen og Korterne derefter given den fornødne Paategning om Overensstemmelse med Matriculskorterne for at nye Skatteconti derefter kan vorde oprettet i Amtstuen. – Det bemærkes at der er gjort et

Magelæg imellem Hedelodden Matr. N^o 8g Matr. og N^o 9a hvorom det Fornødne er bemærket paa det hermed følgende Kort saavel som i Beregningen, Underdanigst P.L. Birk.

Til Det høie Indenrigsministerium.

Nr. 930

I henhold til Forordningen af 3^{die} December 1819 § 13 tillader jeg mig herved allerærbødigst at tilstille Deres Høivelbaarenhed 5 Udstykningsberegninger med tilhørende Bilage, nemlig over:

- a) Gaarden Dahl i Sulsted Sogn
- b) Do. Matr N^o 35 i Aaby By og Sogn
- c) Huset Matr. N^o 15b i Lindholm By Sundby Sogn.
- d. Do. Matr. N^o 3b i Nørhalne By Biersted Sogn.
- e) Gaarden Matr. N^o 8 ibidem.

Endvidere følger Udskiftningsdocumenterne over Matr. N^o 56 i Nørhalne By Biersted Sogn. Bedende dem højgunstigst at anbefale og indsende Dem til Indenrigsministeriet. Vadumtorp d. 9 December 1855, Allerærbødigst P.L. Birk.

Høivelbaarne Hr. Kammerherre Stiftamtmand Stemann, Commandeur af Dannebrog og Dannebrogsmænd.
(Indsendt den 11^{te} December 1855)

Nr. 931

Aalborg Amt, Kjær Herred, Sulsted Sogn, Meilsted By den 18^{de} December 1855.

Jens Jacobsen og Lars Larsen ansøger underdanigst om Approbation paa Udstykningen af Gaarden Matr. N^o 11 som de have købt af Vang Gods.

Til Indenrigsministeriet

For omtrent et halvt Aar siden have vi Undertegnede i Interessentskab købt af Vang Gods Gaarden Matr. N^o 11 i Meilsted hvortil hører flere langt fraliggende Lodder, som vi, for igjen at kunne afhænde Gaarden uden Tab have ladet inddele i Parceller, i det Haab at det høie Ministerium naadigst vilde approbere Delingen. Hovedparcellen er allerede solgt til Christen Madsen, som beboer denne. Ligeledes er Parcellen No 2 solgt til Peder Nielsen, som agter at forene den med sine umiddelbart tilgrændsende Jorder matr. N^o 10a . – Parcellerne N^o 3 og 4 agtes afhændede ved Auction enten til bebyggelse eller til at forenes med en beleiligt beliggende anden Eiendom, ligeledes Parcellerne N^o 5 og 6, dog ikke til bebyggelse. Parcellen N^o 7, som er Gaardens Andel i Fælledslodden Matr. N^o 43, er solgt til Lars Peter Sørensen, som agter i Forening med sin egen og 3 andre Gaards Andele, som han ligeledes har købt, at forene den med sine øvrige Eiendomsjorder, der grændse umiddelbart til Fælledslodden, der nu er under Udskiftning. – Da vi nu har ladet Parcellerne paa lovbealet Maade beregne i Hartkorn og Gammelskat og vi herved fremsender Udskiftningsdocumenterne, saa ansøge vi underdanigst om naadigst Approbation paa Udstykningen i Henhold til Forordningen af 3^{die} December 1819 § 17. – Skulde imod Formodning saadan Approbation ikke kunne meddeles efter det nævnte Lovsted, ansøger vi lige underdanigst om at maatte erhverves allernaadigst Bevilling, som vi ere villige til at betale med det sædvanlige Gebyr, saafremt den ikke paa Grund af Omstændighederne kan erholdes gratis. – Iligemaade ansøge vi underdanigst om at faae Korterne given den fornødne Paategning om Overensstemmelsen med Matriculskortet for at ny Skatteconto kan blive aabnet for Parcellerne, Underdanigst Jens Jacobsen, Lars Larsen

Conciperet af Landmaaler Smold

(Skrevet i margenen: ”NB. Denne Concept er forandret paa Grund af anden Bestemmelse med Parcellerne og den forandrede Concept er vedlagt Forretningen s øvrige Concepter”)

Nr. 932

Hjørring Amt, Børglum Herred, Tolstrup Sogn, Østerhjermitslev By den 20^{de} December 1855.

Peder Jensen ansøger underdanigst om Approbation paa Udstykningen af sin hidtilværende Fæstegaard Matr. No 4 som han nu har kjøbt.

Til Indenrigsministeriet

For nogen Tid siden har jeg tilkjøbt mig min hidtilværende Fæstegaard af Hjermitlevgaard og Hammelmose Gods, Matr. No 4 i Østerhjermitslev By, og derved sadt mig i større Bekostning end jeg vel kan udrede, dersom jeg skulde beholde den hele Eiendom samlet, hvortil den er saa meget mindre vel skikket som et Par af Lodderne ere meget langt fraliggende. – Disse tvende Lodder har jeg derfor ladet inddele i Parceller, saaledes: Parcellen N^o 2 (Udlodden) som er beliggende i en Afstand af 4000 Alen fra Gaarden, agtes afhændet ved Auction enten til Bebyggelse eller til Forening med en anden beleiligt beliggende Eiendom. Parcellen N^o 3 i nordre Ende af Lodden Søndreeng som er beliggende i en Afstand af 5000 Alen fra Gaarden er solgt til Lars Larsen Bolet., som har bebygget og beboer Parcellen, og Parcellen N^o 4 (søndre Ende af samme Lod) agtes afhændet ved Auction enten til Bebyggelse eller til Forening med en beleiligt beliggende anden Eiendom. – Da jeg nu paa lovbefalet Maade har ladet Parcellerne beregne i Hartkorn og Gammelskat og jeg herved fremsender Udstykningsdocumenterne, saa ansøger jeg underdanigst det høie Ministerium om naadigst Approbation paa Udstykningen i Henhold til Forordningen af 3^{die} December 1819 § 17. – Skulde imod Formodning saadan Approbation ikke kunne meddeles mig efter det nævnte Lovsted, saa ansøger jeg lige underdanigst om at erhverves allernaadigst Bevilling, som jeg er villig til at betale med det sædvanlige Gebyhr, saafremt den ikke paa Grund af Omstændighederne kan erholdes gratis. – Iligemaade ansøger jeg underdanigst om at faa Korterne given den fornødne Paategning om Overensstemmelse med Matriculskortet, for at ny Skatteconto kan blive aabnet for Parcellerne, Underdanigst Peder Jensen.

Conciperet af Landmaaler Smold.

Nr. 933

Hjørring Amt, Børglum Herred, Tolstrup Sogn, Østerhjermitslev By den 20^{de} December 1855.

Søren Pedersen ansøger underdanigst om Approbation paa Udstykningen af sin hidtilværende Fæstegaard Matr. N^o 5 som han nu har kjøbt.

Til Indenrigsministeriet

For nogen Tid siden har jeg tilkjøbt mig min hidtilværende Fæstegaard af Hjermitlevgaard og Hammelmose Gods, Matr. N^o 5 i Østerhjermitslev By, og derved sat mig i større Bekostning end jeg vel kan udrede, dersom jeg skulde beholde den hele Eiendom samlet, hvortil den er saa meget mindre vel skikket, som et Par af Lodderne er meget langt fraliggende. – Disse tvende Lodder har jeg derfor ladet inddele i Parceller saaledes: Parcellen N^o 2 (Udlodden) som er beliggende i en Afstand af 4000 Alen fra Gaarden, agtes afhændet ved Auction enten til Bebyggelse eller til

Forening med en beleiligt beliggende Eiendom. Parcellen N^o 3 (nordre Ende af Lodden i Søndreenge) som er beliggende i en Afstand af 5000 Alen fra Gaarden, agtes afhændet ved Auction til Forening med en beleiligt beliggende anden Eiendom, og Parcellen N^o 4 (Søndre Ende af samme Lod) er solgt til Anders Christian Thomsen, som agter at bebygge Parcellen. Da jeg nu har ladet Parcellerne paa lovbefalet Maade beregne i Hartkorn og Gammelskat, og jeg herved fremsender Udstykningsdocumenterne, saa ansøger jeg underdanigst det høie Ministerium om naadigst Approbation paa Udstykningen i Henhold til Forordningen af 3^{die} December 1819 § 17. – Skulde imod Formodning saadan Approbation ikke kunne meddeles mig efter det nævnte Lovsted, da ansøger jeg lige underdanigst om at erhverves allernaadigst Bevilling, som jeg er villig til at betale med det sædvanlige Gebyhr, saafremt den ikke paa Grund af Omstændighederne kan erholdes gratis. – Iligemaade søger jeg underdanigst om at faa Korterne givne den fornødne Paategning om Overensstemmelse med Matriculskortet, for at ny Skatteconto kan blive aabnet for Parcellerne, Underdanigst Søren Pedersen.

Conciperet af Landmaaler Smold

Nr. 934

Hjørring Amt, Børglum Herred, Tolstrup Sogn, Østerhjermitslev By den 22^{de} December 1855.

Christen Jensen ansøger underdanigst om Approbation paa Udstykningen af sin hidtilværende Fæstegaard matr. No 6, som hand nu har købt

Til Indenrigsministeriet

For nogen Tid siden har jeg tilkøbt mig min hidtilværende Fæstegaard af Hammelmose og Hjermitslevgaards Gods Matr. N^o 6 i Østerhjermitslev By og derved sadt mig i større Bekostning end jeg kan udrede, dersom jeg skulde beholde den hele Eiendom samlet, hvortil den er saameget mindre vel skikket som et Par af Lodderne ere meget langt fraliggende. – Disse 2^{de} Lodder har jeg derfor ladet afsætte i 2 Parceller, saaledes: Parcellen N^o 2 (Udlodden) som er beliggende i en Afstand af 4000 Alen fra Gaarden agtes afhændet ved Auction enten til Bebyggelse eller til Forening med en beleiligt beliggende anden eiendom, og Parcellen N^o 3 (Lodden i Søndreenge) som er beliggende i 5000 Alens Afstand fra Gaarden er solgt til Peder Pedersen Meilsted enten til Bebyggelse eller til Forening med en anden Eiendom. – Da jeg nu har ladet Parcellerne paa lovbefalet Maade beregne i Hartkorn og Gammelskat, og jeg herved underdanigst fremsender Udstykningsdocumenterne, saa ansøger jeg underdanigst det høie Ministerium om naadigst Approbation paa Udstykningen i Henhold til Forordningen af 3^{die} December 1819 § 17. – Skulde imod Formodning saadan Approbation ikke kunne meddeles mig efter det nævnte Lovsted, da ansøger jeg lige underdanigst om at erhverves allernaadigst Bevilling som jeg er villig til at betale med det sædvanlige Gebyhr, saafremt den ikke paa Grund af Omstændighederne kan erholdes gratis. – Iligemaade ansøger jeg underdanigst om at faae Korterne givne den fornødne Paategning om Omstændighederne med Matriculskortet for at nye Skatteconto kan blive aabnet for Parcellerne, Underdanigst Christen Jensen.

Conciperet af Landmaaler Smold

Nr. 935

Hjørring Amt, Børglum Herred, Tolstrup Sogn, Østerhjermitslev By den 22^{de} Decmb. 1855.

Niels Christian Pedersen ansøger underdanigst om Approbation paa Udstykningen af sin hidtilværende Fæstegaard Matr. N^o 12 som han nu har kjøbt.

Til Indenrigsministeriet

For nogen Tid siden har jeg tilkjøbt mig min hidtilværende Fæstegaard af Hjermitslevgaards og Hammelse Gods Matr. N^o 12 i Østerhjermitslev By, og derved sadt mig i større Bekostning end jeg vil kan udrede dersom jeg skulde beholde den hele Eiendom samlet, hvortil den er saa meget mindre vel skikket, som et Par af Lodderne ere meget langt fraliggende. – Disse 2^{de} Lodder har jeg derfor ladet afsætte i 2 Parceller saaledes: Parcellen N^o 2 (Udlodden) som er beliggende i en Afstand af 4700 Alen fra Gaarden, agtes afhændet ved Auction enten til Bebyggelse eller til Forening med anden beleiligt beliggende Eiendom, og Parcellen N^o 3 (Lodden i Søndreenge) som er beliggende i en Afstand af 3700 Alen fra Gaarden er solgt til Thomas Christian Christensen Holmen, som har bebygget og beboer Parcellen. – Da jeg nu har ladet Parcellerne paa lovbefalet Maade beregne i Hartkorn og Gammelskat, og jeg herved fremsender Udstykningsdocumenterne, saa ansøger jeg underdanigst det høie Ministerium om naadigst Approbation paa Udstykningen i Henhold til Forordningen af 3^{die} December 1819 § 17. – Skulde imod Formodning saadan Approbation ikke kunne meddeles mig efter det nævnte Lovsted, saa ansøger jeg lige underdanigst om at erhverves allernaadigst Bevilling, som jeg er villig til at betale med det sædvanlige Gebyr, saafremt den ikke paa Grund af Omstændighederne kan erholdes gratis. – Iligemaade ansøger jeg underdanigst om at faae Korterne given den fornødne Paategning om Overensstemmelsen med Matriculskortet for at ny Skatteconto kan blive aabnet for Parcellerne, Underdanigst Niels Christian Pedersen.

Conciperet af Landmaaler Smold

Nr. 936

I Henhold til Forordningen af 3 December 1819 § 13 tillader jeg mig herved allerærbødigst at tilstille Deres Høivelbaarenhed 1 Udstykningsberegning med tilhørende Bilage, nemlig over Jens Jacobsens og Lars Larsens Gaards Jorder Matr. No 11 af Vang Gods i Meilsted By Sulsted Sogn, bedende dem højgunstigst at anbefale og indsende den til Indenrigsministeriets Approbation. Vadumtorp d. (?) December 1855, Allerærbødigst P.L. Birk.

Høivelbaarne Hr. Kammerherre Stiftamtmand v. Stemann, Commandeur af Dannebrog og D.B.mand.

Nr. 937

Hjørring Amt, Børglum Herred, Vesterbrønderslev Sogn og Bye den 31^{de} Decmb. 1855.

Jens Graven Christensen og Niels Nielsen Krogh Selveier Gaardmænd ansøger underdanigst om naadigst Approbation paa videre Udstykning af sine fra Hjermitslevgaard Gods tilkjøbte Gaarde Matr. N^o 10 og 11.

Til Indenrigsministeriet

Da der med vøre Kjærlodder, til de os fra Hjermitslev Gaards Gods tilkjøbte Gaarde Matr. N^o 10 og 11 i Vesterbrønderslev Bye, allerede strax efter Udskiftningen af Byens Jorder var skeet en Ombytning, saaledes: at jeg Jens Graven Christensen nu er i Besiddelse til min Gaard Matr. N^o 10 af den Kjærlod som egentlig var udlagt til Matr. N^o 11, og jeg Niels Nielsen Krogh til min Gaard Matr. N^o 11 nu har den Kjærlod som egentlig var udlagt til Matr. N^o 10, og denne Ombytning ikke

tidligere var bleven indført i Matriculen; saa formaaede vi Justitsraad Stiftslandinspecteur Birk til, paa vore Vegne, under 2^{den} Mai 1854 at indgive en underdanigst Indstilling til Det høie Indenrigsministerium om at faae bemeldte Kjørlodder berigtigede i Matriculen saaledes som vi nu have dem i Brug, og Hartkornet paalignet efter Matriculstaxten. – I denne Anledning blev os, under 9^{de} Decbr. 1854 i Henhold til Bevilling af 19^{de} Juni 1832, samt paa Grund af Omstændighederne, meddelt naadigst Approbation, hvorved Hartkornet og Gammelskatten for bemeldte Gaarde, blev fordelt paa de Parceller hvori Gaardens Jorder da vare afsatte; men da nu denne Fordeling har havt til Følge at jeg Niels Nielsen Krogh har faaet 1 Skp. 2 $\frac{3}{4}$ alb. Hartkorn mere paa min Gaard, end som jeg hidtil har havt paa denne, ved det at min nuhavende Kjørlod af Matr. N^o 10 har 4 skp. $\frac{3}{4}$ alb. Hartkorn, og min Jens Graven Christensen nuhavende Kjørlod af Matr. N^o 11 er kuns paasat 2 skp. 3 Fdk. 1 Alb. Hartkorn, uagtet begge Kjørlodderne omtrent er af ens Bonitet, saa har dette Misforhold foranlediget os til at lade Hartkornet og Gammelskatten for begge Gaarde efter lovlig Taxation fordele, saavel paa de Parceller som allerede tidligere ifølge forannævnte Approbation er bestemt til Afhændelse, som paa nogle flere Parceller som vi ved samme Leilighed have ladet afsætte og ønske at maatte afhænde til Forening med anden beleilig beliggende Eiendom, eller til Bebyggelse, nemlig Parcellen N^o 10 af Matr. N^o 10, eller den vestre Deel af Matr. N^o 10g, og Parcellerne N^o 2, 3 og 4 af Matr. N^o 11 eller nogle af Jorderne Matr. N^o 11a. – Da vi nu saaledes paa den antydede Maade have ladet disse Parceller paa anordningsmæssig Maade beregne i Hartkorn og Gammelskat, og vi herved underdanigst fremsender Udstyknings Beregningen med tilhørende Korter og øvrige befalede Udstyknings Documenter, saa ansøge vi underdanigst det høie Indenrigsministerium om at maatte forundes en nye Approbation meddelt om Hartkornets og Gammelskattens Fordeling paa de respective Parceller, overensstemmende med den hermed følgende nye Udstykningsberegning, og naadigst Approbation paa den videre Deling af Jorderne, i Henhold til fornævnte allernaadigste Bevilling af 19^{de} Januar 1852 og Forordningen af 3 Decbr. 1819 § 17 – Iligemaade ansøge vi lige underdanigst om at faae Parcelkorterne given den fornødne Paategning om Overensstemmelse med Matriculskortet, for at nye Skatteconto for Parcellerne kan blive aabnet. – Yderligere oplysende Bemærkninger om de ved Udstykningen attraaede Forandringer findes tilført af Stiftslandinspecteur i selve Beregningen hvortil vi tillade os her at henvise. - underdanigst Jens Graven Christensen, Niels Nielsen Krogh.

Conciperet af Landmaalerass. Lund.

Nr. 938

I henhold til Forordningen af 3^{die} December 1819 § 13 tillader jeg mig herved allerærbødigst at tilstille Deres Høivelbaarenhed 6 Udstykningsberegninger med tilhørende Bilage nemlig:

Børglum Herred

Tolstrup Sogn Østerhjermitslev Bye	Matr. N ^o 4 Peder Jensen
Do. do.	Matr. N ^o 5 Søren Pedersen
Do. do.	Matr. N ^o 6 Christen Jensen
Do. do.	Matr. N ^o 12 Niels Christian Pedersen
Vesterbrønderslev Sogn og Bye	Matr. N ^o 10 og 11

Eierne Jens Graven Christensen og Niels Nielsen Krogh

Dronninglund Herred

Hellum Sogn og Bye	Matr. N ^o 4a og 35a Frederik Petersen Gjørild
--------------------	--

Alle til udbedende højgunstigst Anbefaling og Indsendelse til Indenrigsministeriet.

Vadumtorp den 31^{de} December 1855, Allerærbødigst P.L. Birk.

Høivelbaarne Herr. Amtmand Esbensen, Ridder af Dannebrog.

(Indsendt den 2^{den} Januar 1856)

Aalborg Amt, Kjær Herred, Sulsted Sogn, Meilsted Bye den 7^{de} Januar 1856.

Peder Nielsen Selveier Gaardmand ansøger underdanigst om naadigst Approbation paa Udstykningen af sin Gaards Jorder Matr. N^o 10a i Henhold til Forordningen af 3^{die} December 1819 § 17.

Til Indenrigsministeriet

Da jeg fra min Gaard Matr. N^o 10a i Meilsted Bye, som har Hartkorn 2 Td. 2 sk. 3 Fd. 1 alb. og Gammelskat 18 rd. 21 sk., og er Hovedparcellen af Gaarden Matr. N^o 10, udstykket ifølge Kongelig allernaadigst Bevilling af 23^{de} December 1854, har solgt en i omtrent 1200 Alens Afstand vestlig fra Gaarden beliggende Tørve- eller Græsningslod til Lars Larsen, til at forenes med hans umiddelbar tilgrænsende Jorder Matr. N^o 6, og jeg isteden for denne Lod, har tilkøbt mig en Engparcel Parcellen N^o 3 af Matr. N^o 11 med Hartkorn 2 sk. 1 Fdk. 2 $\frac{3}{4}$ alb. og Gammelskat 2 rd. 38 sk. til at forenes med en til min Gaard henhørende umiddelbar tilgrænsende Englod saa har jeg ladet bemeldte Tørve eller Græsningslod, Parcellen N^o 2 af Matr. N^o 10a paa lovbealet Maade beregne i Hartkorn og Gammelskat med respective 1 skp. $\frac{3}{4}$ alb. og 1 rd. 2 sk., og i det jeg herved underdanigst fremsender Hartkornsberegningen med tilhørende Korter og øvrige befalede Udstyknings Documenter, saa ansøger jeg underdanigst det høie Ministerium om paa Grund af at min Gaard ved dette Arrangement bliver forøget med Hartkorn 1 sk. 1 Fdk. 2 alb., Gammelskat 1 rd. 36 sk., og at jeg for nyelig har løst Kongelig allernaadigst Bevilling, at maatte forundes naadigst Approbation paa Udstykningen i Henhold til Forordningen af 3^{die} Decbr. 1819 § 17. – Iligemaade ansøger jeg underdanigst om at faae Parcelkorterne, indbegreben det hermed følgende Parcelkort Matr. N^o 10b, given den fornødne Paategning om Overensstemmelse med Matriculskortet, for at nye Skatteconto for Parcellerne kan blive aabnet, Underdanigst Peder Nielsen.

Conciperet af Landmaalerassistent Lund.

Aalborg Amt, Kjær Herred, Sulsted Sogn og Bye den 7^{de} Januar 1856.

Severin Christensen og Jens Mølgaard Selveier Gaardmænd ansøger underdanigst om naadigst Approbation paa et iværksat magelæg med nogle af Gaardens Lodder og disses Udstykning i Henhold til Forordningen af 3^{die} December 1819 § 17.

Til Indenrigsministeriet

Da vi undertegnede Severin Christensen eier af Gaarden Matr. N^o 14 og Jens Mølgaard eier af Gaarden Matr. N^o 15 i Sulsted Bye, have den største Deel af vore Gaardes Jorder beliggende noget blandet imellem hinanden, som gjør det vanskeligt at dyrke og drive Jorderne efter en hensigtsmæssig Driftsplan, saa have vi ved Magelæg søgt saa meget som mueligt at hæve disse Ulemper saaledes, at jeg Jens Mølgaard afgiver til Severin Christensen Parcellen N^o 2 af Matr. N^o 15, hvilken Parcel forbinder 2^{de} ham tilhørende Lodder med hinanden, og til Vederlag derfor faar jeg af Severin Christensen Parcellen N^o 2 af Matr. N^o 14, som ligger tæt østen for min Jens Mølgaards Gaard, samt Udlodden, Parcellen N^o 3 af Matr. N^o 14 – men da denne Udlod saavel som min Egen Parcellen N^o 3 af Matr. N^o 15 ligger noget ubeleilig for Gaarden, nemlig i omtrent 2200 Alens Afstand nordlig for samme, agter jeg at afhænde disse, ligesom og at jeg Severin Christensen agter at afhænde den østre Deel af min Kjærlod, Parcellen N^o 4 af Matr. N^o 14, som er fraskilt den øvrige Deel af Lodden, ved en Vei, og da vi nu saaledes have ladet disse til Afhændelse ved

Auction, enten til Bebyggelse eller til Forening med anden beleilig beliggende Eiendom bestemte Parceller, saavel som de magelagte Lodder, paa lovlig Maade beregne i Hartkorn og Gammelskat, og vi herved underdanigst fremsender Hartkornsberegningen med tilhørende Korter og øvrige befalede Udstykningsdocumenter saa ansøge vi underdanigst Det høie Ministerium om at forundes naadigst Approbation paa Udstykning og Magelægget i Henhold til Forordningen af 3^{die} Decmb. 1819 § 17. – Skulde imod Formodning naadigst Approbation paa Udstykningen efter det nævnte Lovsted ikke kunne meddeles os uden dertil at indløse Bevilling, saa ansøge vi lige underdanigst om at erhverves en saadan allernaadigst bevilling, som vi ere villige til at betale med det sædvanlige Gebyr, for derefter at faae Udstykningen approberet – Iligemaade ansøge vi underdanigst om at faa Parcelkortene givne den fornødne Paategning om Overensstemmelse med Matriculskortet, for at nye Skatteconto for Parcellerne kan blive aabnet, Severin Christensen, Jens Mølgaard.

Conciperet af Landmaalerass. Lund

Nr. 941

I Henhold til Forordningen af 3^{die} Decbr. 1819 § 13 tillader jeg mig herved allerærbødigst at tilstille Deres Høivelbaarenhed 4 Udstykningsberegninger med tilhørende Bilage nemlig:

Kjær Herred, Sulsted Sogn

Sulsted Bye Matr. N^o 14, Eieren Severin Christensen

Do. do. 15 do. Jens Mølgaard

Meilsted Bye do. 10a do. Peder Nielsen

Do. do. 11 do. Jens Jacobsen og Lars Larsen

Alle til udbedende høigunstigst Anbefaling og Indsendelse til Indenrigsministeriet.

Vadumtorp den 10^{de} Jan. 1856, Allerærbødigst P.L. Birk.

Høivelbaarne Herr. Kammerherre Stiftamtmand v. Stemann, Kommandeur af Dannebrog og Dannebrogsmænd.

(Afsendt den 10^{de} Januar 1856)

Nr. 942

Aalborg Amt, Kjær Herred, Biersted Sogn, Nørhalne By d. 26^{de} Januar 1856.

Thomas Christensen Aaen ansøger underdanigst om Approbation paa Udstykningen af sin Gaards Jorder Matr. N^o 2

Til Indenrigsministeriet

Til min Gaard Matr. N^o 2 i Nørhalne By hører flere langt fraliggende uopdyrkede Lodder, som det formedelst deres bortfjernede beliggenhed ikke har været mig muelig at drage den tilbørlige Nytte af. Jeg har derfor i Haab om naadigst Approbation paa Udstykningen ladet nogle af disse Lodder inddele i Parceller saaledes: Parcellen N^o 2 (vestre ende af Hedelodden) beliggende i 3000 Alens Afstand fra Gaarden er solgt til Jens Andersen, enten til bebyggelse, eller til at forenes med hans umiddelbart tilgrændsende Fæstehuus som han agter at købe. Parcellen No 3 (østre Ende af samme Lod) agtes afhændet ved Auction enten til Bebyggelse eller til at forenes med en beleilig beliggende anden Eiendom; Parcellen N^o 4 (Stubeengen kaldet) beliggende i 11000 Alens Afstand fra Gaarden, er solgt til Bertel Larsen af Medholt til at forenes med hans ved den modsatte Aabred umiddelbart tilgrændsende Eiendomsjorder, og Parcellen N^o 5 (Kjærlodden) beliggende i 5000 Alens Afstand fra Gaarden, agtes afhændet ved Auction enten til Bebyggelse eller til at forenes med en beleilig beliggende anden Eiendom. – Da jeg nu har ladet disse Parceller paa lovbefalet Maade

beregne i Hartkorn og Gammelskat og jeg herved underdanigst fremsender Udstykningsdocumenterne saa ansøger jeg underdanigst det høie Ministerium om naadigst Approbation paa Delingen. – Iligemaade ansøger jeg underdanigst om at faae Korterne given den fornødne Paategning om Overensstemmelse med Matriculskortet, for at ny Skatteconto kan blive aabnet for Parcellerne, Underdanigst Thomas Christensen Aaen

Conciperet af Landmaaler Smold

Nr. 943

Aalborg Amt, Kjær Herred, Biersted Sogn og By den 26^{de} Januar 1856.

Simon Nielsen ansøger underdanigst om Approbation paa Udstykningen af sin Gaards Jorder Matr. N^o 12a, i Henhold til Forordningen af 3^{die} December 1819 § 17 eller i fornødent fald om dertil at erhverves allernaadigst Bevilling.

Til Indenrigsministeriet

Til min Gaard Matr. N^o 12a som er Hovedparcellen af Matr. N^o 12 udstykket efter Udstykningsberegningen af 10^{de} Januar 1823, hører en fraliggende Hedelod som jeg i Haab om dertil at forundes naadigst Approbation har solgt til Anders Mathias Christensen, som agter at forene den med et ham tilhørende paa Byens fælleds Gade beliggende jordløst Huus med hvilket Parcellen N^o 3 af Matr. N^o 12 eller Matr. N^o 12c tidligere er forenet. – Paa ovennævnte Hedelod findes en stor Deel Leer, som Kjøberen agter at benytte ved et ham tilhørende Teglværk, som er beliggende tæt ved Lodden. – da jeg nu paa lovbefalet Maade har ladet Parcellerne beregne i Hartkorn og Gammelskat og jeg herved fremsender Udstykningsdocumenterne, saa ansøger jeg underdanigst det høie Ministerium om naadigst Approbation paa Udstykningen i Henhold til Forordningen af 3 December 1819 § 17. – Skulde imod Formodning saadan Approbation ikke kunne meddeles mig efter det nævnte Lovsted, da ansøger jeg lige underdanigst om at erhverves allernaadigst Bevilling, som jeg er rede til at betale med det sædvanlige Gebyr. – Iligemaade ansøger jeg underdanigst om at faae Korterne given den fornødne Paategning om Overensstemmelse med Matriculskortet, for at ny Skatteconto kan blive aabnet for Parcellerne, Underdanigst Simon Nielsen.

Conciperet af Landmaaler Smold

Nr. 944

Aalborg Amt, Kjær Herred, Sulsted Sogn og By den 2^{den} Februar 1856.

Peder Svend Nielsens Enke ansøger underdanigst om Approbation paa Udstykningen af sin Gaards Jorder Matr. N^o 40 i Byrholt kaldet, i Henhold til Forordningen af 13 Mai 1769 § 6 og 3^{die} December 1819 § 17, eller i fornødent Fald om dertil at erhverves allernaadigst Bevilling.

Til Indenrigsministeriet

Da jeg som en aldrende Kone, ikke vel med tilbørlig Kraft kan drive min Gaards Jorder, som ere af tilstrækkeligt Omfang til at ernære flere Familier, har jeg i Haab om dertil at forundes naadigst Approbation, ladet Jorderne inddele i 3 Parceller, hvoraf Hovedparcellen og Parcellen N^o 2 agtes overdraget til 2 af mine Børn og Parcellen N^o 3 Hedemarkslodden agtes afhændet til min Svigersøn Thomas Christian Andersen til at forenes med hans Eiendom Matr. N^o 36, som er beliggende i Byen i omtrent 2500 Alens Afstand fra Parcellen. – Da jeg nu paa lovbefalet Maade har ladet Parcellerne

beregne i Hartkorn og Gammelskat og jeg herved tillader mig at fremsende Udstykningsdocumenterne, saa ansøge jeg underdanigst det høie Ministerium om naadigst Approbation paa Udstykningen i Henhold til Forordningen af 13^{de} Mai 1769 § 6 og 3^{die} December 1819 § 17. – Skulde imod Formodning naadigst Approbation ikke kunne meddeles mig efter de nævnte Lovsteder, saa ansøger jeg lige underdanig om at erhverves allernaadigst Bevilling, som jeg er rede til at betale med det sædvanlige Gebyr. – Iligemaade ansøger jeg underdanigst om at den Skjelligning som jeg i Forening med Gaardeier Lyngre har foretaget, saaledes som Udstykningsdocumenterne udviser, naadigst maa blive santioneret, samt om at faae Parcelkorterne given den fornødne Paategning om Overensstemmelse med Matriculskortet, for at ny Skatteconto kan blive aabnet for Parcellerne, Underdanigst Maren Hansdatter.

Conciperet af Landmaaler Smold

Nr. 945

Aalborg Amt, Kjær Herred, Vadum Sogn, Østerhalne By den 2 Febr. 1856.

Selveier Jens Pedersen ansøger underdanigst om Approbation paa Udstykningen af sin Gaards Jorder Matr. N^o 4

Til Indenrigsministeriet

Til min Gaard Matr. N^o 4 i Østerhalne By hører en Hedelod, som er beliggende i en Afstand af omtrent 4000 Alen fra Gaarden af hvilken Grund jeg ikke har kunnet drage den tilbørlige Nytte af bemeldte Lod. – Jeg har derfor i Haab om dertil at forundes naadigst Approbation, solgt den til Christen Larsen som tidligere har havt den i Fæste enten til at forenes med hans Fæstehuus af Bjørnum Gods Mar. N^o 36 i Nørhalne By, som han agter at kjøbe, eller hvis dette ikke kan tillades da til særskilt Bebyggelse. – Da jeg nu paa lovbealet Maade har ladet Parcellerne beregne i Hartkorn og Gammelskat, og jeg herved tillader mig at fremsende Udstyknings Documenterne, saa ansøger jeg underdanigst om naadigst Approbation paa Udstykningen. – Iligemaade ansøger jeg underdanigst om at faae Kortene given den fornødne Paategning om Overensstemmelse med Matriculskortet for at ny Skatteconto kan blive åbnet for Parcellerne, Underdanigst Jens Pedersen.

Conciperet af Landmaaler Smold

Nr. 946

Hjørring Amt, Hvetboe Herred, Jetzmark Sogn, Kaas By den 2^{den} Februar 1856.

Christen Andersen ansøger underdanigst om Approbation paa Udstykningen af sin Gaards Jorder i Henhold til Forordningen af 3^{die} December 1819 § 17.

Til Indenrigsministeriet

Da jeg paa Grund af Alderdom ikke længere seer mig istand til at drive min Gaard, som er Hovedparcellen af Gaarden Matr. N^o 4 der blev udstykket i Aaret 1840, agter jeg at overdrage denne til min Søn Anders Christensen; dog forbeholder jeg mig, i Haab om dertil at forundes naadigst Approbation, søndre Ende af Hovedloden til Bebyggelse samt Jorderne Matr. N^o 84e med særskilt Gammelskat 1 Rd. 29 sk. og nyt Hartkorn 2 Fk. 1 ¼ alb., til bebyggelse, som Vederlag for den Aftægt jeg ved Gaardens Overdragelse til min Søn ellers kunde tilkomme. – Da jeg nu paa lovbealet Maade har ladet Parcellerne beregne i Hartkorn og Gammelskat og jeg herved fremsender Udstykningsdocumenterne, ansøger jeg underdanigst det høie Ministerium om naadigst

Approbation paa Udstykningen i Henhold til Forordningen af 13^{de} Mai 1769 og 3^{die} December 1819 § 17. – Iligemaade ansøger jeg underdanigst om at faae Korterne given den fornødne Paategning om Overensstemmelse med Matriculskortet for at nye Skatteconto kan blive oprettet for Parcellerne, Underdanigst Christen Andersen.

Conciperet af Landmaaler Smold

Nr. 947

Hjørring Amt, Dronninglund Herred, Hellevad Sogn, Allerup By den 5^{te} Febr. 1856.

Morten Christensen ansøger underdanigst om Approbation paa Udstykningen af sin Gaards Jorder Matr. N^o 7a i Henhold til Forordningen af 3^{die} December 1819 § 17 eller i Fornødent Fald dertil at erhverves allernaadigst Bevilling.

Til Indenrigsministeriet

I Haab om dertil at forundes naadigst Approbation, er min Fader og jeg bleven enige om at dele den mig tilhørende Gaard Matr. N^o 7a, der er Hovedparcellen af Gaarden Matr. N^o 7 som jeg for noget over 2 Aar siden købte mig af Dybvad Gods, og som blev udstykket med Approbation af 14^{de} November 1854, saaledes at han til Vederlag for den Fæsterettighed han hidtil har havt paa Gaardens samlede Jorder saavelsom for den Arvejord jeg som nuværende Eier af hele Gaarden Matr. N^o 7a ved min Faders død er pligtig at tilsvare mine Sødskende, overdrages Hovedparcellen hvorimod jeg fremdeles beholder Parcellen N^o 2, som jeg har bebygget og beboer. – Da jeg nu paa lovbefalet Maade har ladet Parcellerne beregne i Hartkorn og Gammelskat og jeg herved tillader mig at fremsende Udstykningsdocumenterne, saa ansøger jeg underdanigst det høie Ministerium om naadigst Approbation paa Udstykningen i Henhold til Forordningen af 3^{die} December 1819 § 17. Skulde imod Formodning saadan Approbation ikke kunne meddeles mig efter det nævnte Lovsted, da ansøger jeg lige underdanigst om at erhverves allernaadigst Bevilling som jeg er rede til at betale med det sædvanlige Gebyhr, saafremt den ikke paa Grund af Omstændighederne kan erholdes gratis. – Iligemaade ansøger jeg underdanigst om at faae Parcelkorterne given den fornødne Paategning om Overensstemmelse med Matriculskortet for at ny Skatteconto kan blive aabnet for Parcellerne, Underdanigst Morten Christensen.

Conciperet af Landmaaler Smold

Nr. 948

Hjørring Amt, Østerhan Herred, Tranum Sogn, Bratbjerggaard den 5^{te} Februar 1856.

Niels Christian Johnsen ansøger underdanigst om Approbation paa Udstykningen af Gaardene Matr. No 4, 55 og 5a, 5g, 58 som er sammenlagt ifølge allernaadigst Bevilling af 19 December 1854.

Til Indenrigsministeriet

Under 19^{de} December 1854 er der meddelt mig allernaadigst Bevilling til at forene Gaarden Matr. N^o 5a, 5g og 58 som jeg har tilkøbt mig med min Gaard Matr. N^o 4 og 55, men da der til disse Gaarde hører mange meget langt fraliggende Lodder, som det ikke har været mig mueligt at drage den tilbørlige Nytte af, har jeg i Haab om derefter at forundes naadigst Approbation, ladet dem beregne i Parceller saaledes at jeg fremdeles beholder Hovedparcellen N^o 1 af Matr. N^o 4, hvormed i Henhold til ovennævnte allernaadigste Bevilling, forenes Jorderne Matr. N^o 5a, og at de øvrige Parceller saaledes som Udstyknings Documenterne udviser agtes afhændede ved Auction enten til

bebyggelse eller til Forening med beleiligt beliggende Eiendomsjord, med Undtagelse af Parcellen N^o 1 af Matr. N^o 58 som er bebygget og tidligere bortfæstet til Lars Jockumsen, som beboer den, er nu bestemt til som Huuslod for den nedlagte Gaard bestandig at vedligeholdes med Bygning og Beboere. – Da jeg nu paa lovbefalet Maade har ladet Parcellerne beregne i Hartkorn og jeg hermed tillader mig at fremsende Udstykningsdocumenterne, saa ansøger jeg underdanigst det høie Ministerium om naadigst Approbation paa Delingen – Iligemaade ansøger jeg underdanigst om at faae Parcelkorterne given den fornødne Paategning om Overensstemmelse med Matriculskortet, for at nye Skatteconto kan blive aabnet for Parcellerne, Underdanigst Niels Christian Johnsen.

Conciperet af Landmaaler Smold

Nr. 949

Hjørring Amt, Dronninglund Herred, Hellevad Sogn, Allerup Bye den 5^{te} Febr. 1856.

Jens Jensen Bisgaard ansøger underdanigst om Approbation paa Udstykningen af Jorderne Matr. N^o 16b og 54a

Til Indenrigsministeriet

Da jeg eier Jorderne Matr. N^o 16b og 54a som er en Parcel af Gaarden Matr. No 16 og 54a udstykket med Approbation af 11^{te} November 1854, uden at kunne drage nogen videre Nytte af dem, har jeg solgt dem hver for sig: Matr. N^o 16b til Anders Larsen Qvindberg og Matr. N^o 54a til Jens Olesen til at forenes med deres respective umiddelbart tilgrændsende Fæstejorder Matr. N^o 17 og Matr. N^o 54c, som de staae i Begreb med at kjøbe af Godseieren, og da jeg nu paa lovbefalet Maade har ladet begge Matriculnummerne hver for sig beregne i Gammelskat, hvilket før var samlet for dem begge og jeg herved tillader mig at fremsende Udstykningsdocumenterne, saa ansøger jeg underdanigst det høie Ministerium om naadigst Approbation paa Delingen i Henhold til Forordningen af 3 December 1819 § 17 eller i fornødent Fald om dertil at erhverves allernaadigst Bevilling. – Iligemaade ansøger jeg underdanigst om at faae Korterne given den fornødne Paategning om Overensstemmelse med Matriculskortet for at nye Skatteconto kan blive oprettet for Parcellerne, Underdanigst Jens Jensen Bisgaard

Conciperet af Landmaaler Smold

Nr. 950

Hjørring Amt, Hvetboe Herred, Hune Sogn, Remmen Bye den 5^{te} Febr. 1856.

Christen Nielsen og Søren Sørensen ansøger underdanigst om Approbation paa Udstykningen af Huset Matr. N^o 106, som de eier i Interessentskab.

Til Indenrigsministeriet

Da vi Undertegnede i Interessentskab eier Huset Matr. N^o 106 i Remmen By, Hune Sogn, saa haver vi i Haab om dertil at forundes naadigst Approbation besluttet at Ophæve dette Interessentskab ved at dele Eiendommen imellem os, saaledes at jeg Christen Nielsen fremdeles beholder og beboer Parcellen N^o 1 og jeg Søren Sørensen fremdeles beholder og beboer Parcellen N^o 2, og da vi nu paa lovbefalet Maade have ladet Parcellerne beregne i særskilt Hartkorn og Gammelskat og vi herved tillader os at fremsende Udstykningsdocumenterne saa ansøger vi underdanigst det høie Ministerium om naadigst Approbation paa Delingen. Iligemaade ansøger vi underdanigst det høie Ministerium om at faa Korterne given den fornødne Paategning om Overensstemmelse med

Matriculskortet for at ny Skatteconto kan blive aabnet for Parcellerne, Underdanigst Christen Nielsen, Søren Sørensen.

Conciperet af Landmaaler Smold

Nr. 951

Hjørring Amt, Østerhan Herred, Trandum Sogn, Klithuse den 8^{de} Februar 1856.

Ole Christian Christensen ansøger underdanigst om naadigst Approbation paa Udstykningen af sit Huses Jorder Matr. N^o 125.

Til Indenrigsministeriet

Til mit Huus Matr. No 125 hører en fraliggende Marklod som i flere Aar har været bebygget og bortfæstet til Christian Pedersen, til hvem jeg nu i Haab om dertil at forundes naadigst Approbation har solgt denne Lod, og da jeg nu paa lovbefalet Maade har ladet Parcellen beregne i Hartkorn og Gammelskat og jeg herved tillader mig at fremsende Udstykningsdocumenterne, saa ansøger jeg underdanigst det høie Ministerium om naadigst Approbation paa Delingen. – Iligemaade ansøger jeg underdanigst om at faae Korterne given den fornødne Paategning om Overensstemmelse med Matriculskortet for at ny Skatteconto kan blive oprettet for Parcellerne, Underdanigst Ole Christian Christensen.

Conciperet af Landmaaler Smold

Nr. 952

I Henhold til Forordningen af 3^{die} Dcbr. 1819 § 13 tillader jeg mig herved allerærbødigst at tilstille Deres Høivelbaarenhed 4 Udstykningsberegninger med tilhørende Bilage, nemlig:

Kjær Herred

Biersted Sogn og Bye

Matr. N^o 12a Simon Nielsen

Do., Nørhalne Bye

Matr. N^o 2 Thomas Christensen Aaen

Vadum Sogn, Østerhalne Bye

Matr. N^o 4 Jens Pedersen

Sulsted Sogn og Bye

Matr. N^o 40 Peder Svend Nielsens Enke

Alle til udbedende højgunstigst Anbefaling og Indsendelse til Indenrigsministeriet.

Vadumtorp den 9^{de} Februar 1856, Allerærbødigst P.L. Birk.

Høivelbaarne Herr. Kammerherre Stiftamtmand v. Stemann, Kommandeur af Dannebrog og Dannebrogsmænd.

Nr. 953

I Henhold til Forordningen af 3^{die} Decbr. 1819 § 13, tillader jeg mig herved allerærbødigst at tilstille Deres Høivelbaarenhed en Udstyknings beregning med tilhørende Bilage over Christen Andersens Gaards Jorder Matr. N^o 4a og 48 i Kaas Bye Jetzmark Sogn, Østerhan(?) Herred, udbedende Deres Høivelbaarenhed om gunstigst at anbefale, og indsende samme til Indenrigsministeriet. Vadumtorp den 15^{de} Februar 1856, Allerærbødigst P.L. Birk.

Høivelbaarne Herr. Amtmand Esbensen, Ridder af Dannebrog.

(Afsendt den 16^{de} Febr. i Pakken med 4 af R.F. Birks Forretninger)

Nr. 954

I Henhold til Forordningen af 3^{die} December 1819 § 13, tillader jeg mig herved allerærbødigst at tilstille Deres Høivelbaarenhed 5 Udstyknings Beregninger med tilhørende Bilage, nemlig:

Østerhan Herred

Tranum Sogn Bratbjerggaard

Do. do.

Do. Klithuse

Matr. No 4 og 55

Matr. No 5a, 5g og 58

Matr. N^o 125

} Eieren Niels

Christian

Johnsen

Eieren Ole

Christian Chris-

tensen.

Dronninglund Herred

Hellevad Sogn, Allerup Bye

Do. do

Matr. N^o 7a, 50i og 52 l

Matr. N^o 16b og 54a

Eieren Morten

Christensen

Eieren Jens Jensen Lodsgaard

udbedende Deres Høivelbaarenhed om gunstigst at ville anbefale, og indsende disse til Indenrigsministeriet.

Vadumtorp den 1st Marts 1856, Allerærbødigst P.L. Birk.

Høivelbaarne Herr. Amtmand Esbensen, Ridder af Dannebrog.

Nr. 955

Aalborg Amt. Kjær Herred, Sulsted Sogn og By den 3^{die} Marts 1856.

Lars Jensen Selveier Gaardmand, ansøger underdanigst om Tilladelse til at maatte afhænde en meget langt fraliggende Englod.

Til Indenrigsministeriet

Til min Gaard Matr. N^o 9a i Sulsted By og Sogn hører en meget langt fraliggende Englod Matr. N^o 6 af Fjordengene i Hammer Sogn, ved særskilt nyt Htk. 2 Fd. 1 ¼ al. som er beliggende i næsten en heel Miils Afstand fra Gaarden ad en meget besværlig Vei, saa at den egentlig ikke kan bruges under denne med nogen rimelig Fordeel, jeg har derfor stedse havt den bortleiet til Huusmand Niels Jespersen Nyborg som boer i mindre end 200 Alens Afstand fra Stedet, men da den ved Udstykningen 11 Mai 1850 har faaet sin Gammelskat beregnet særskilt = 1 rd. 53 sk. saa ønsker jeg nu at maatte sælge den fra Gaarden til Leieren saafremt dette kan tillades mig i Henhold til Forordningen af 3^{die} December 1819 § 17; Dog dersom det ikke kan tillades mig efter det nævnte Lovsted, men at der skulde udkræves Bevilling dertil da forlanger jeg det ikke; thi det kan ikke betale sig for mig at løse Bevilling til Gaardens Nedlæggelse for at faa denne Tilladelse – Kan det tillades som jeg haaber da beder jeg om at vorde forsynet med den fornødne Copie af Matriculskortet til at følge Skjødet, underdanigst Lars Jensen.

Conciperet af Stiftslandinspecteur Birk.

(Dette dokument er overstreget i Conceptbogen. Men da jeg ikke kender årsagen der til, så har jeg valgt at gengive det her)

Aalborg Amt, Kjær Herred, Vadum Sogn, Vesterhalne By den 10^{de} Martz 1856.

Rasmus Jensen ansøger underdanigst om Approbation paa Forandringen af den ved allernaadigst Bevilling af 8^{de} Januar dette Aar approberede Udstykning af hans Gaards Jorder Matr. N^o 5

Til Indenrigsministeriet

Ved allernaadigst Bevilling af 8^{de} Januar Dette Aar er det tilladt mig at afhænde den søndre Deel af den til min Gaard Matr. N^o 5 i Vesterhalne By hørende Englod, hvorimod den nordre Deel vedblev at henhøre under Hovedparcellen, som jeg selv beholder, men da jeg nu har solgt den hele Englod til Søren Larsen til Bebyggelse, saa har jeg i det Haab at det høie Ministerium naadigst vilde bifalde dette Arrangement, ladet den Deel af Englodden som hørte under Hovedparcellen beregne i særskilt Hartkorn og Gammelskat, og idet jeg herved fremsender Udstykningsdocumenterne ansøger jeg under det høie Ministerium om naadigst Approbation paa denne Forandring af udstykningen, Underdanigst Rasmus Jensen.

Conciperet af Landmaaler Smold

(Skrevet i margenen: "Ovenstaaende Extract (Nr. 956) henhører til denne Ansøgning")

Til Indenrigsministeriet

Ved allernaadigst Bevilling af 8^{de} Januar dette Aar er det tilladt mig at afhænde den søndre Deel af den til min Gaard Matr. N^o 5 i Vesterhalne By hørende vestre Englod, som er beliggende i omtrent ½ Miils Afstand fra Gaarden; hvorimod den nordre Deel vedblev at henhøre under Hovedparcellen; men da Kjøberen Søren Larsen, fandt at den til ham solgte Parcel, nemlig bemeldte søndre deel af Englodden nu Matr. N^o 5c, var for lille efter hans Bestemmelse til at bygge paa, saa har jeg i det Haab at det høie Ministerium naadigst vilde bifalde dette Arrangement, solgt ham den hele Lod, og ladet den deel af samme, som hørte under Hovedparcellen beregne i særskilt Hartkorn og Gammelskat, og idet jeg herved fremsender Udstykningsdocumenterne ansøger jeg underdanigst Det høie Ministerium om naadigst Approbation paa denne Forandring af Udstykningen. Iligemaade ansøger jeg underdanigst om at faae Parcelkortene given den fornødne Paategning om Overensstemmelse med Matriculskortet for at ny Skatteconto kan blive aabnet for Parcellerne, Underdanigst Rasmus Jensen.

I Henhold til Forordningen af 3^{die} Decbr. 1819 § 13, tillader jeg mig herved allerærbødigst at tilstille Deres Høivelbaarenhed en Udstyknings Beregning med tilhørende Bilage over Christen Nielsen og Søren Sørensens Huus Jorder Matr. N^o 106 i Remmen Bye, Hune Sogn, Hvetboe Herred, udbedende Deres Høivelbaarenheds gunstige Anbefaling og Indsendelse til Indenrigsministeriet. Vadumtorp den 17^{de} April 1856, Allerærbødigst P.L. Birk.

Høivelbaarne Herr. Amtmand Esbensen, Ridder af Dannebrog
(Afsendt d. 19^{de} med R og C Birk til Hjørring B.)

Nr. 959

Da der aldeles uventet er kommet Ordre til min Avlsforvalter Vigel Nicolai Nielsen af Birkelse Mølle i Aabye Sogn om uopholdelig at indfinde sig ved 3^{die} Compagnie 1st Jægercorps i Kjøbenhavn, saa er jeg derved stædt i en meget stor Forlegenhed da det er i en meget vanskelig Tid for mig at faae en i hans Sted. – det er hans Agt at stille for sig og dersom Deres Velbaarenhed kunne bevirke at saadan bringes istand saaledes at jeg ret snart kunde faae ham tilbage ogsaa da vilde jeg være Dem særdeles meget forbunden derfor, Med Høiagtelse, Ærbødigst P.L. Birk.

Velbaarne Hr. Capitain Arentz, Ridder af Dannebrog.

Nr. 960

Underdanigst Indberetning

Efter begjæring af Vedkommende, har jeg delt Fælledsjorderne Matr. No 140, 141 og 142 i Gjøl Bye og Sogn og Matr. No 6 i Bjerget Bye samme Sogn paa Øen Gjøl i Hvetboe Herred, Hjørring Amt, og tillader mig herved underdanigst at fremsende Udskiftnings og Hartkornsberegningerne med tilhørende Bilage, med Anmodning om at faae Delingen noteret i Matriculen og Amtstuen tillagt fornøden Ordre om Hartkornets Deling.

Vadumtorp den 16^{de} Mai 1856, Underdanigst P.L. Birk.

Det høie Indenrigsministerium

I Henhold til Forordningen af 23^{de} April 1781 § 33 og 3^{die} December 1819 § 13 tillader jeg mig herved allerærbødigst at tilstille Deres Høivelbaarenhed 4 Udskiftnings og Hartkornsberegninger med tilhørende Bilage over Fælledsjorderne Matr. No 140, 141 og 142 i Gjøl Bye og Sogn og Matr. N^o 6 i Bjerget Bye samme Sogn, paa Øen Gjøl i Hvetboe Herred, til gunstbehageligen Indsendelse til Indenrigsministeriet.

Vadumtorp den 16^{de} Mai 1856, Allerærbødigst P.L. Birk.

Høivelbaarne Herr. Amtmand Esbensen, Ridder af Dannebrog.
(Afsendt den 16^{de} Mai)

Nr. 961

Meilsted Bye, Sulsted Sogn, Kjær Herred, Aalborg Amt.

Lars Larsen Kudsk med flere Gaarde af Meilsted By ansøger underdanigst om Approbation paa Afhændelse af nogle dem ved Udskiftning udlagte Lodder.

Til Indenrigsministeriet

Efter Begjæring af de vedkommende Eiere af Gaardene Matr. No 6, 7, 8, 9, 10, 11, 12 og 13 i Meilsted By Sulsted Sogn, Kjær Herred, Aalborg Amt har jeg foretaget Udskiftning af de bemeldte Gaarde tilhørende Fælledsjord Matr. N^o 43 i Sulsted By og Sogn. da imidlertid den største Lod af disse Fælledsjorder er beliggende i circa 3500 Alens Afstand fra Byen, saa har Eieren af Gaardene Matr. No 6, 7, 8, 9, 10 og 11 solgt de dem udlagte Lodder Matr. No 1, 2, 3, 4 og 5 til Lars Peter Sørensen af Sulsted hvis Eiendom grændser umiddelbart til nordre Side af Lodden, ligeledes har

Eieren af Matr. N^o 8 solgt den ham udlagte Lod N^o 8 til Jens Olesen hvis Eiendom Matr. N^o 30 grændser umiddelbart til nord Loddens søndre Side. Den særskilt liggende mindre Lod, som ligger endnu længere fra Gaarden og er 2000 Al. fra de større Lod ønskes solgt ved Auction til Forening med anden beleilig beliggende Eiendom. Hartkornet paa alle disse Lodder har jeg fordelt saaledes, som medfølgende Beregning udviser men da de staa under de respective Gaardes Gammelskat er det Vedkommendes underdanigste Begjæring at Gammelskatten maatte blive paalignet de solgte Lodder og der mindre særskilte Lod N^o 9 i det høie Ministerium, hvorfor jeg paa Vedkommendes Vegne underdanigst ansøger om naadigst Approbation paa Afhændelsen af ovenmelte Lodder. Vadumtorp den 18^{de} Juni 1856, Underdanigst P.L. Birk Stiftslandinspecteur.

Nr. 962

I Henhold til Forordningen af 3^{die} December 1819 § 13, tillader jeg mig herved allerærbødigst at tilstille Det høie Stiftamtmandskab i Aalborg en udstykningsberegning med Bilage samt derunder indbefattet udstykning eller Fraskillelse fra de respective Gaarde i Meilsted By, Sulsted Sogn, til udbedende høi gunstigst Anbefaling og Indsendelse til Indenrigsministeriet. Vadumtorp den 27^{de} Juni 1856, allerærbødigst P.L. Birk.

Til Det Kongelige Stiftamthaus i Aalborg.

Nr. 963

Den Kongelige Amtstue i Aalborg ombedes at ville behage at meddele mig en Attest om Hartkornet og Gammelskatten for Gaarden Matr. No 39 i Lindholm Bye, Sundby Sogn. Attesten skulle netop bruges i Morgen den 22^{de} derfor skeete den mig en Tjeneste om det muligt at der kunde være Leilighed til at meddele mig den i dag med Overbringeren heraf, da jeg i manglende Fald er nødsaget til selv at møde paa Amtstuen i Morgen Formiddag for at faae nogle nødvendige Oplysninger som skal bruges medens Taxationsmændene er tilstæde. Vadumtorp den 21^{de} April 1856, ærbødigst P.L. Birk.

Nr. 964

Under 12^{te} f. M. har Stiftamtet i Aalborg Hornum Kjær Herreds contor i Nørre Sundby opfordret Lars Jensen af Sulsted By og Sogn, Kjær Herred, Aalborg Amt til at oplyse under hvilken Datum Gammelskatten for hans Gaard Matr. N^o 9a i Sulsted By og Sogn og N^o 6 af Fjordengene i Hammer Sogn er bleven approberet. – Denne Approbation er af Indenrigsministeriet meddelt under 4^{de} Januar 1851. Vadumtorp den 12^{te} Juli 1856, Paa Lars Jensens Vegne og efter hans Begjæring, P.L. Birk Stiftslandinspecteur.

Til Stiftamtet i Aalborg.

Nr. 965

Det ifølge Forlangende fra en Deel Beboere i Øster Svenstrup arriverede Kort over Svenstrup Byes Jorder ligger nu til Indløsning paa Aalborg Amtstue mod 23 rdl. 32 sk. – som enten maa findes til mig da jeg saa nok skal indløse det og Brevet med naar jeg om kort Tid kommer til Eggen, eller om

de foretrække selv at indløse dem selv paa Amtstuen hvor det kunde faaes mod Erlæggelsen af Beløbet 23 rdl. 32 sk.; men det bemærkes at der maatte medbringes en Kasse til at føre Kortet i om det skulde blive hentet i ustadigt Veir. – Foretrækker da at jeg skal besørge det hertil og at bringe det med mig naar jeg om kort Tid kommer der til Egnen. Da maatte Pengene sendes hertil – hvilket vel kunde skee med Posten.

Vadumtorp den 21^{de} Juli 1856, Forbindtlig P.L. Birk.

Velædle Sognefoged Gregers Sørensen i Øster Svenstrup.

Nr. 966

Til Indenrigsministeriet

Da Thomas Christian Christensen, som ved Skjøde af 8^{de} Juli 1856 tinglæst 20^{de} s. M. har tilkøbt sig Parcellen Matr. N^o 54b i Uttrup By, Hvorup Sogn som han beboer ikke kan faae nye Skatteconto aabnet paa Amtstuen forinden Kortet som hermed følger faaer Paategning om at være overensstemmende med Matriculskortet saa tillader jeg mig herved paa hans Vegne underdanigst at bede om at faa Kortet forsynet med den saaledes savnede Paategning og dette derefter sendt til Aalborg Amtstue til Indløsning af Vedkommende.

Vadumtorp den 29^{de} Juli 1856, underdanigst P.L. Birk.

Nr. 967

For min Gage som Stiftslandinspecteur i Aalborg Stift som med det allernaadigst bevilgede Tillæg er af den Kongelig Amtstue i Aalborg bleven mig udbetalt for August Maaned 1856 det Beløb 33 rd. 32 sk. for hvilket Beløb herved qvitteres.

Vadumtorp den 2^{den} August 1856, P.L. Birk.

Nr. 968

I Anledning af Deres ærede Skrivelse af 30^{te} f. M. melder at jeg har allerede under 8^{de} Juli indsendt Deres Nivellerings og Boniterings Prøver med tilhørende Bilage – Med megen Agtelse og Forbindtlighed.

Vadumtorp den 2^{den} August 1856, ærbødigst P.L. Birk.

S:T: Hr. Inspecteur Ulrich.

Nr. 969

Hjørring Amt, Østerhan Herred, Skræm Sogn og Bye den 8^{de} August 1856.

Jens Pedersen Ravn Selveierhuusmand ansøger underdanigst om Approbation paa Delingen af sin Selveierhuuslod.

Til Indenrigsministeriet

Som Eier af Huusloden Matr. No 34 i Skræm By og Sogn har jeg formaaet Stiftslandinspecteur Justitsraad Birk til at dele dem i to Parceller, hvoraf jeg har solgt den store Parcel med Huset som derpaa er opført til Anders Christian Jacobsen og den mindre Parcel som dog endnu rigelig har den i

Forordningen af 3^{die} December 1819 § 4 for en Parcel til bebyggelse befalede Størrelse af 1½ Tønde Land boniteret Jord til Taxt 24, agter jeg at bebygge og indtil videre selv at beboe og da der ikke paahviler Huset noget som helst Forpligtelse til Hovedparcellen eller deslige og det er noksom bekjendt at det høie Indenrigsministerium har tilladt mangfoldige andre Huus Lodders udstykning paa andre Steder, saa haaber jeg at Høisamme heller ikke vil have noget imod nærværende Udstykning at erindre, og vover derfor underdanigst at ansøge om at forundes naadigst Approbation paa samme og Korterne forsynet med fornøden attest om overensstemmelse med Matriculskortet, underdanigst Jens Pedersen Ravn

Den herved følgende Udstykningsforretning fra Jens Pedersen Ravn som formedelst min Sygdom har henligget imod min Villie i længere Tid uden at kunne fremmes eller fuldføres og da det er en Velfærds Sag for Jens P. Ravn at faae denne ret snart approberet saa beder jeg ret indstændig om at faae dens approbation fremskyndet saameget som mueligt, underdanigst P.L. Birk
Stiftslandinspecteur.

Nr. 970

I Henhold til Forordningen af 3^{die} December 1819 § 13 tillader jeg mig herved allerærbødigst at tilstille Deres Høivelbaarenhed en Udstykningsberegning med tilhørende Bilage over Huset Matr. N^o 34 i Skræm By og Sogn, Østerhan Herred til udbedende høigunstigst anbefaling og Indsendelse til Indenrigsministeriet.
Vadumtorp den 8^{de} August 1856, allerærbødigst P.L. Birk.

Høivelbaarne Hr. Amtmand Esbensen, Ridder af Dannebrog.

Nr. 971

I Anledning af Deres velbyrdigheds ærede Skrivelse af 8 d. M. til Sognefoged Lyngø i Sulsted Sogn, betreffende Udstyknings Forretningen over Matr. No 40 i Sulsted Bye; - tillader jeg mig herved ærbødigst at tilstille Dvlbhed. bemeldte Udstyknings Forretning, som nu er berigtiget overensstemmende med Revisionens Bemærkninger
Vadumtorp den 27^{de} August 1856, Ærbødigst P.L. Birk.

Nr. 972

Niels Larsens Forretning af 31^{de} Mai er indsendt til Amtet under 22^{de} August 1854 med Ansøgning til Ministeriet af 22^{de} Juli 1854. (Concepterne findes skreven i Concept Taxationsforretningen.)

Nr. 973

Hjørring Amt, Dronninglund Herred, Hellum Sogn og Bye den 21^{de} Decbr. 1855.

Frederik Petersen Gjerild, Selveier Gaardmand ansøger underdanigst om naadigst Approbation paa Afhændelsen af en fraliggende Hedelod i Henhold til Forordningen af 3^{die} Decbr. 1819 § 17.

Til Indenrigsministeriet

Til min Gaard Matr. N^o 4 i Hellum Bye, som er Hovedparcellen af Gaarden Matr. N^o 4, udstykket ifølge Approbation af 25^{de} Juli 1853, hører en fraliggende Hedelod Matr. N^o 35a i Hellum Sogns nordlige Deel, hvilken Lod, formedelst dens langt bortfjernede beliggenhed ikke med Fordeel kan drives under Gaarden eller være den til nogen synderlig Nytte. – Jeg har derfor solgt denne Hedelod til Kjøberen af den tilgrændsende Lod Matr. N^o 35b Lars Thorsen, som agter at bruge disse Lodder samlet under sine øvrige Jorder Matr. N^o 10 i Hellum, og i det jeg nu har ladet bemeldte Hedelod Matr. N^o 35a paa anordningsmæssig Maade beregne i Gammelskat og jeg herved underdanigst fremsender Gammelskats Beregningen med tilhørende Korter og øvrige befalede Udstyknings Documenter, saa ansøger jeg underdanigst det høie Ministerium om at forundes naadigst Approbation paa Udstykningen i Henhold til Forordningen af 3^{die} Decbr. 1819 § 17 – Skulde imod Formodning naadigst Approbation paa Udstykningen ikke kunde meddeles mig efter det nævnte Lovsted, saa ansøger jeg lige underdanigst om at erhverves den i saa Fald fornødne allernaadigste Bevilling, som jeg er nødsaget til, om samme paa Grund af Omstændighederne ikke kan erholdes gratis, at betale med det sædvanlige Gebyr 14½ rd. for derefter at faae Udstykningen approberet – For at faae nye Skatteconto aabnet ved Amtstuen, for de respective Parceller, ombedes lige underdanigst, at Parcelkorterne maa faae den i denne Anledning fornødne Paategning, om Overensstemmelse med Matriculskortet, Underdanigst Frederik Petersen Gjerild

Conciperet af Landmaalerassistent Lund.

Nr. 974

Underdanigst Indberetning

I Henhold til hosfølgende Revisions Bemærkninger af 9^{de} Dec. 1854 havde min nu afdøde Søn Landmaaler Birk i Hjørring paataget sig at fuldføre og berigtige Udstykningen af Gaarden Nørre Ropperhede Matr. 1j af Ropperhede i Hørbye Sogn, Dronninglund Herred. - De paa Marken maalte Linier som findes antegnede paa det ny Udstykningskort viser at den fundne Uoverensstemmelse med Matriculs Kortet hidrører fra Feil i det af Landinspecteur Asmussen forfattede Udstykningskort der efter sine Paategninger viser ligefrem at være copieret efter Udstyknings Kortet, og at følgelig Matriculskortet som er berigtiget her maa være det Rigtigste – Beregningen som er forfattet efter det ny Kort har jeg gennemseet og befundet det rigtig; denne med tilhørende Bilage saavel som Revisions Bemærkningerne med Bilage følger herved.
Vadumtorp den 26^{de} Februar 1856, P.L. Birk Stiftslandinspecteur.

Til Det høie Indenrigsministerium i Kjøbenhavn.

Nr. 975

Om Matr. N^o 5 i Thise.

Forretningen over Matr. N^o 5 i Thise som jeg har berigtiget ifølge Revisions Bemærkninger af 9^{de} Februar har jeg under 25^{de} Marts d. A. sendt directe til Peter og bedet ham om at bringe den hen hvor den hastigst mueligt kunde blive expederet.
D. 25^{de} Marts 1856, P.L. Birk.

Sogneregister

Sogn	Dokumentnummer
Aistrup	697,700,705,722,759,778,787,798
Albæk	199,200,201,202,208,212,275,300
Albæk	305,308,333,401,412,414,,415,421
Albæk	422,423,428,429,526,536,539,581
Albæk	589,592,593,597,604,734,779
Als	527,537,698,699,700,730
Alstrup	22,194,202
Arup	53
Astrup, Hindsted herred	651,768,771,859,860,861
Astrup, Venneberg herred	367,479,480
Bejstrup	210,368,388,393,394,397,476,478
Bejstrup	483,557,558,697,699,700,741
Biersted	327,591,672,686,688,697,703,720
Biersted	729,772,800,834,836,844,845,846
Biersted	847,859,882,883,884,893,896,902
Biersted	904,925,927,929,930,942,943,952
Bindslev	376,513,528
Bjørnsholm	544,921
Blære	547,549
Brovst	16,93,291,322,361,478,528,540,552
Brovst	553,626,654,662,667,669,670,684
Brovst	692,694,704,718,738,739,741,763
Brovst	764,766,767,813,841,858,862,863
Brovst	864,877,890,924
Bælum	569,572,574,579,677,678,679,711
Bælum	721,723,724,835,836
Børglum	511
Dronninglund	108,109,126,128,142,143,144,147
Dronninglund	151,163,164,165,168,169,170,171
Dronninglund	180,182,189,190,191,192,196,197
Dronninglund	198,202,207,223,225,228,238,248
Dronninglund	250,251,345,347,350,372,383,384
Dronninglund	403,407,439,440,472,473,474,490
Dronninglund	493,494,512,514,528,538,555,556
Dronninglund	558,590,624,628,640,642,643,644

Sogn	Dokumentnummer
Dronninglund	648,659,660,661,667,694,696,725
Dronninglund	727,746,747,915,918,919
Ejdrup	468,469,547,549
Elling	525,526
Emb	247,251,791
Flade	325
Frejlev	529,530,531,543
Frue sogn, Fleskum Herred	71,231,232
Furreby	606
Giver	107
Gjøttrup	183,203,256,299,351,352,353
Gøl	960
Hallund	123,156,157,173,174,182,219,220
Hallund	306,312,354,365,470,474,478,518
Hallund	519,520,551,553
Hals, Kjær Herred	24,330,505,716,742
Hammer	405,406,408,441,712,714,796,879
Hammer	903,906,926,928,955,964
Harritslev	42,482,483,621
Haverslev, Øster Han Herred	246,251,304,374,517,561,562,708
Haverslev, Aars herred	447.450
Hellevad	244,257,258,259,347,356,693,694
Hellevad	695,709,726,728,744,745,801,804
Hellevad	805,806,807,808,809,810,811,812
Hellevad	814,817,818,819,820,851,854,855
Hellevad	856,947,949,954
Hellum	521,746,866,870,938,973
Hillerslev	54,55,66,89,90,91,103,135
Hjermitslev	100,348,350,360,474,919
Hjorddal	188,204,274,410
Horne	27,209
Horsens, Kjær Herred	30,229,230,232,260,461
Hundborg	87,91
Hundstrup	131,136
Hune	21,162,216,217,275,293,324,383
Hune	427,598,599,600,601,602,603,604
Hune	699,701,916,918,919,950,958

Sogn	Dokumentnummer
Hvorup	149,150,385,594,596,611,616,618
Hvorup	666,668,736,751,752,753,776,785
Hvorup	796,798,802,837,859,881,886,894
Hvorup	897,898,899,902,910,966
Hæstrup	17
Hørby, Dronninglund herred	284,289,328,362,371,377,478,485
Hørby, Dronninglund herred	487,490,528,974
Hørmested	914,918
Hørsted	94
Ingstrup	102,379,382,435,436,452,455,541
Ingstrup	545,702,735,741,816,840,857,858
Ingstrup	891
Jannerup	88,91
Jelstrup	167,261,380,477,478,508,510
Jerslev	2,38,45,46,99,120,122,127,145,147
Jerslev	158,159,213,220,236,237,238,251
Jerslev	310,311,365,366,373,386,396,416
Jerslev	418,420,423,425,426,437,443,446
Jerslev	459,480,497,509,510,524,607,609
Jerslev	623,639,644,663,664,667,680,681
Jerslev	684,732,733,755,786,815,857,878
Jetsmark	12,43,44,73,74,75,76,77,78,79,80
Jetsmark	81,154,157,172,176,177,181,206
Jetsmark	217,220,334,336,338,340,341,342
Jetsmark	370,427,438,440,486,487,490,498
Jetsmark	599,749,765,769,780,781,782,797
Jetsmark	799,849,852,853,854,858,871,877
Jetsmark	919,946,953
Karup	379
Kjettrup	70,72,97,252,253,254,255,256,351
Kjettrup	612,613,614
Klim	351
Kollerup	3,5,184,185,186,187,203,256,294
Kollerup	315,337,351,353,464
Lerup	451,455
Livø	913
Lyngby, Børglum Herred	193,202,511,514

Sogn	Dokumentnummer
Læsø	390,645
Løgstør	913
Nibe	650
Nors	56,66,83,85,110,111,117
Nørre Kongerslev	239,240,241,378,444,448,449,450
Nørre Kongerslev	503,527,535,567,579
Nørre Onsild	296,298
Ove	679,697,700
Overlade	430
Rakkeby	17,656,657,658,667
Ravnkilde	326,491
Rold	583
Romdrup	627,629
Rostrup	29,651
Rubjerg	496,497
Ræhr	54,58,66
Råbjerg	288,291,320,563,565
Saltum	7,8,9,10,11,13,20,21,22,23,26,31,34
Saltum	48,49,50,51,64,65,81,101,102,104
Saltum	106,146,147,222,228,251,314,355
Saltum	363,364,432,436,471,474,478,504
Saltum	560,562,570,575,691,694,717,719
Saltum	749,765,767,783,784,799,891,900
Sejlstrup	175,182,621,917,919
Serritslev	32,37,38,96,125,128,279,289,302
Serritslev	318,319,359,413,414,417,423,454
Serritslev	455,478,610
Sindal	513,514,564,565
Skagen	442,652,826,828,829,830,831,832
Skagen	911
Skallerup	546,566,575,605
Skelund	587,674,675,676,679,713,715
Skivum	548,549
Skræm	5,969,970
Skæve	119,122
Snedsted	113,114,115,117,140
Solbjerg	833,836

Sogn	Dokumentnummer
St. Hans, Vennebjerg Herred	41,121,122,152,489,490
St. Olai, Vennebjerg Herred	218,233,234,238,251,266,313
Stenum	47,285,289,389
Store Aistrup	571,579
Sulsted	588,608,926,928,930,931,936,939
Sulsted	940,941,944,952,955,961,962,964
Sulsted	971
Sundby, Kjær Herred	149,150,270,307,309,467,522,523
Sundby, Kjær Herred	531,632,634,646,665,666,697,720
Sundby, Kjær Herred	737,740,743,760,761,770,777,787
Sundby, Kjær Herred	798,922,923,930,963
Svenstrup, Østerhan Herred	291,321,515,550,553,718,719,786
Svenstrup, Østerhan Herred	789,813,827,864,889,890,965
Sønder Kongerslev	357,527,535
Sønder Onsild	297,298
Thise	14,15,349,350,404,407,653,667,919
Thise	975
Thisted	69,84,85,130
Thorup	768
Tolne	375,526
Tolstrup	506,773,774,775,790,791,792,793
Tolstrup	794,795,799,821,857,932,933,934
Tolstrup	935,938
Torslev, Dronninglund Herred	211,273,290,291,485
Torslev, Østerhan Herred	95,105,106,118,124,178,179,182
Torslev, Østerhan Herred	195,202,205,215,235,238,242,243
Torslev, Østerhan Herred	245,251,262,271,272,276,301,303
Torslev, Østerhan Herred	344,350,424,426,515,516,517,628
Torslev, Østerhan Herred	741,756,757,786,848,858,888,895
Torslev, Østerhan Herred	907,911
Tranum	4,226,228,265,269,272,280,286,289
Tranum	445,446,617,620,682,683,758,786
Tranum	788,822,842,843,857,858,890,948
Tranum	951,954
Tved	59,63,66,67,135,136
Tversted	292,324,376,501,528
Tømmerby, Vester Hanherred	57,66,112,117

Sogn	Dokumentnummer
Tårs	264,267,268,287,289,323,324,409
Tårs	414
Ugilt	35,249,251,335,336,481,483
Ulsted	19,137,139,633,729
Ulstrup	456,457,533,534
Vadum	1,92,148,150,155,329,462,463,800
Vadum	803,885,886,887,901,920,921,929
Vadum	945,952,956,957
Vang	129,134,136
Vebbestrup	28,39,40,762
Veggerby	615,616,625,629
Vennebjerg	33,141,147,263,281,289,332
Vesløs	62,66,116,117
Vester Hornum	453,456
Vesterbrønderslev	18,52,68,98,277,279,331,381,389
Vesterbrønderslev	402,433,436,506,568,575,619,620
Vesterbrønderslev	707,875,876,877,937,938
Vesterhassing	647,649,671,731
Visborg	636,637,638,698
Visby, Hassing Herred	86,91
Vive	636,638
Voer	119,153,166,358,401,407,475,576
Voer	577,578,585
Vokslev	532,534
Vrejlev	36,38,81,82,145,147,214,289,310
Vrejlev	317,343,346,391,398,400,411,414
Vrejlev	419,423
Vrensted	68,399,400,466
Vrå	6,17,221,227,228,238,392,455,458
Øland	838,839
Ørsø	142
Ørum	244,251,660,693,694,814,907,908
Ørum	909
Øsløs	60,61,66,160,161,353,465
Østerbrønderslev	25,32,96,224,228,278,279,283,289
Østerbrønderslev	387,488,492,495,499,554,556,558
Østerbrønderslev	559,562,573,582,685,687,850,858

Sogn	Dokumentnummer
Østerbrønderslev	867,868,869,870,924
Østerhan Herred	138
Østerhassing	339,641,647,649,671,673,731,902
Østerhassing	905
Østerild	132,133,136
Åby	507,510,630,689,690,694,823,824
Åby	825,857,865,872,873,874,877,880
Åby	891,892,912,930,959
Aalborg	501,716,742
Aasted	369.490

Navneregister

Navn	Dokumentnummer
Abrahamsen, Mikkel	855
Abrahamsen, Mikkel Christian	804
Abrahamsen, Philip Stibius	253
Agesen, Christen	617
Agesen, Lars Larsen	256,299,334
Ahlmann, (?) (Proprietær)	230
Albrechtsen, Bagge	387,558
Albrechtsen, Christen	685,867
Albretsen, Peder	156
Allerup, Christen	592
Allerup, Peder Christian Christensen	806.820
Alsbjerg, Jens Christian Nielsen	889.890
Ammitzbøll, (?) (Proprietær)	613
Andersdatter, Maren	364
Andersen Bek, Jens	261
Andersen Bundgaard, Christen	721,724
Andersen Bundgaard, Jens	676
Andersen Hjortdahl, Jens	809
Andersen Høst, Nicolai	636
Andersen Jørgensen, Anders	880
Andersen Kræmer, Jens	676,679
Andersen Langlygten, Niels Christian	376
Andersen Møll, Jens	631,647,649,671,673,731
Andersen Møller, Peder Christian	134
Andersen Risager, Niels	486,487
Andersen Sønderby, Jens	797
Andersen Wium, Thomas	334,336
Andersen Aaen, Christen	800,836
Andersen Aaen, Mads	307
Andersen, Anders	17,240,241,360,415
Andersen, Anders Christian	372
Andersen, Christen	51,73,75,81,161,289,317,343
Andersen, Christen	346,371,386,490,670,709,726
Andersen, Christen	744,825,847,857,878,946,953
Andersen, Christian	56,805

Navn	Dokumentnummer
Andersen, Erik	846
Andersen, Hans	251,313
Andersen, Hans Christian	805,806,855
Andersen, Jens	30,169,511,647,675,679,763
Andersen, Jens	942
Andersen, Jens Christian	339,696,926
Andersen, Jeppe	591
Andersen, Just	824,857
Andersen, Jørgen	54
Andersen, Lars	142,147,347
Andersen, Lars Christian	808,855
Andersen, Lauritz Stidstrup	763
Andersen, Mads	65,81,530,531
Andersen, Mads Peder	526,539
Andersen, Margrethe	696
Andersen, Morten	10,234
Andersen, Niels	83,85,291,321
Andersen, Niels Christian	528
Andersen, Niels Jensen	842
Andersen, Ole	790,793,794
Andersen, Ole Christian	911
Andersen, Ove	647
Andersen, Peder	184,203,294,543,615,616,625
Andersen, Peder	874,877,903
Andersen, Poul	477,478
Andersen, Samuel	525
Andersen, Stephan	185,203,347
Andersen, Thomas	482,524,674,713
Andersen, Thomas Christian	944
Andersen, Thøger	191,198
Andersen, Peder Christian	470
Andreasen Pedersen, Laust	453,456
Andreasen, Niels Peter	915
Andreasen, Søren	256,315
Arenholdt, Frederik	737
Arenstorff, (?) (Kammerjunker)	661,725
Arenstorff, Carl v.	555

Navn	Dokumentnummer
Arntzen, (?) (Boghandler)	750
Askersen, Anders	473
Asp, Niels Rasmussen	768
Axelsen, Anders	674,679,713,715
Badstue, Jens Nielsen	61,66
Badstue, Lars	116,117
Bak Christiansen, Anders	173,182,221,228,306
Bak, Jens Nielsen	130
Bak, Lars Nielsen	17
Bak, Morten	136
Bak, Morten Christensen	134
Bak, Peder Christensen	737.740
Bak, Poul Jensen	448.450
Bang Klitgaard, Jens Carl	216
Baskjær, Jens Jensen Nielsen	568
Bastbjerg, Jens Hansen	24
Bastholm, Isak	492,495
Beck, Christen	294
Bek, Jens Andersen	261
Bek, Søren Christensen	226
Bekken, Lars Jensen	127
Bekshede, Niels Christensen	589
Beksig, Niels Christensen	589
Bentzen, Niels Peter	307,309
Bertelsen Manstrup, Jens	98
Bertelsen, Christen	119,327
Bertelsen, Jens	163,165,915
Bertelsen, Just	894,902
Bertelsen, Lars	158,365
Biersted, Niels Christensen	646
Birk, Johan	651
Birk, Judithe	651
Birk, June	651
Birk, P.L.	155,462,463,583,595,631,652
Birk, P.L.	750,803,967
Birk, Peder Larsen	329
Birk, R.F.	750

Navn	Dokumentnummer
Birk, Thomas Larsen	329
Bisgaard, Jens Jensen	949
Bjerregaard, Lars Jensen	532,534
Bjerregaard, Søren	451
Blak, Christen	136
Blok, Christen Christensen	133
Bolet, Lars Larsen	932
Bonde, Søren Sørensen	587
Boucke, (?) (Krigsassessor)	176
Bredal, Salman Nielsen	87,91
Brix, C.	716,742
Broe, Marius Nielsen	465
Broe, Peder Christensen	57,66
Broen, Christen Nielsen	15
Broen, Jørgen Olesen	219.220
Bruun, (?) (Proprietær)	361,552
Bruun, Christen Pedersen	296
Brødslev, Søren Christensen	834
Brødslev, Jens Jensen	15
Buhl, (?) (Proprietær)	593
Bundgaard, Anders	711
Bundgaard, Christen Andersen	721,724
Bundgaard, Jens Andersen	676
Bundgaard, Søren	378
Buye, Niels	13
Bæk, Niels Nielsen	548,549
Baare, Søren Christensen	735,741,840,858
Baarup, Christen	276,301,303,316
Christensdatter, Johanne	209
Christensdatter, Kirsten	816
Christensdatter, Maren	416,423
Christensen Allerup, Peder Christian	806.820
Christensen Bak, Morten	134
Christensen Bak, Peder	737.740
Christensen Bek, Søren	226
Christensen Bekshede, Niels	589
Christensen Beksig, Niels	589

Navn	Dokumentnummer
Christensen Biersted, Niels	646
Christensen Blok, Christen	133
Christensen Broe, Peder	57,66
Christensen Brødland, Søren	834
Christensen Baare, Søren	735,741,840,858
Christensen Danske, Søren	592
Christensen Degn, Jens	23
Christensen Diget, Jørgen	525
Christensen Dreier, Lars	269,272,280
Christensen Dreier, Peder	784
Christensen Emb, Anders	688
Christensen Emb, Anders Mathiasen	834
Christensen Frost, Anders Christian	516
Christensen Hallund, Søren	347
Christensen Hole, Thomas	5
Christensen Holm, Thomas Christian	610,935
Christensen Hou, Mikkel Christian	749
Christensen Hvilsom, Christen	713,715
Christensen Jægerum, Niels	840
Christensen Kirkeskov, Christen	356
Christensen Kjær, Christen	89
Christensen Kjær, Jens	325
Christensen Kok, Lars	93
Christensen Krabsen, Peder	625
Christensen Kragdal, Christen	682,683
Christensen Kragh, Poul	432
Christensen Kraghede, Peder	278,279,499
Christensen Kudsk, Jens	713
Christensen Kudsk, Lars	842
Christensen Kudsk, Niels	751
Christensen Kudsk, Peder	751,899
Christensen Kudsk, Søren	226,858
Christensen Langbroe. Christen	14
Christensen Lassen, Christen	678
Christensen Lise, Søren	13
Christensen Lund, Thomas	58,66
Christensen Lunde, Mads	352,353

Navn	Dokumentnummer
Christensen Mand, Jacob	159
Christensen Møll, Peder	89
Christensen Møller, Jens	900
Christensen Napstjert, Christen	597,604,734,779
Christensen Overgaard, Søren	559,562,868,870
Christensen Philipsen, Svend	368,483
Christensen Rimmen, Peder	804,807
Christensen Ringer, Christen	845,859,893
Christensen Rytter, Christen	669
Christensen Rævskjær, Niels	249
Christensen Skov, Peder	776,798,902
Christensen Skrædder, Anders	895
Christensen Smed, Anders	179,205
Christensen Smed, Peder	378,444
Christensen Snabhede, Peder	573
Christensen Trane, Thomas	831,832
Christensen Tranum, Jens	839
Christensen Uhrmager, Peder	612
Christensen Vinther, Niels	433,436,774,775
Christensen Voldum, Lars	253,256
Christensen Woldbroe, Mads	327
Christensen Østergaard, Niels	596,751
Christensen Aaen, Jens	524
Christensen Aaen, Thomas	942,952
Christensen, Albrecht	412
Christensen, Anders	123,696,891,946
Christensen, Anders Mathias	943
Christensen, Anders Peter	247,251
Christensen, Bertel	64,356
Christensen, Christen	22,66,70,72,104,120,122,167
Christensen, Christen	200,202,297,421,423,439,461
Christensen, Christen	508,592,613,674,689,845,883
Christensen, Christen	884,896,905
Christensen, Christen Hansen	794,799
Christensen, Christen Olesen	160
Christensen, Christen Thomsen	612
Christensen, Christian	56,469,535

Navn	Dokumentnummer
Christensen, Erik	885
Christensen, Frands	464
Christensen, Godske	13,26,34,222
Christensen, Gregers	200
Christensen, Gunder	337
Christensen, Hans	347
Christensen, Heile Christian	639,644
Christensen, Holden	827
Christensen, Iver	161
Christensen, Jens	38,57,66,115,169,180,182,187
Christensen, Jens	203,207,223,228,254,256,277
Christensen, Jens	279,347,358,379,418,466,602
Christensen, Jens	678,752,759,760,768,771,787
Christensen, Jens	811,862
Christensen, Jens Christian	78,81,156,157,302,486,685
Christensen, Jens Degn	23
Christensen, Jens Graven	875,876,877,937,938
Christensen, Jens Jacob	592
Christensen, Jens Jensen	749
Christensen, Jens Nicolai	354
Christensen, Jens Peter	867,905
Christensen, Jens Thomsen	16
Christensen, Jeppe	800
Christensen, Jørgen	512,525,526
Christensen, Jørgen Christian	354
Christensen, Lars	60,180,224,297,307,663,667
Christensen, Lars	679,816,857
Christensen, Lars Christian	409,437,452
Christensen, Lars Peter	222
Christensen, Mads	288,291
Christensen, Mads Christian	226
Christensen, Mikkel	233,238
Christensen, Morten	359,478,717,807,947,954
Christensen, Mourits	28.40
Christensen, Nicolai	393,394,397
Christensen, Niels	123,238,245,251,257,259,271
Christensen, Niels	297,367,377,424,426,448,482

Navn	Dokumentnummer
Christensen, Niels Bjørn	18
Christensen, Niels Christian	142,282,481,600,601,871
Christensen, Niels Peter	694,695
Christensen, Niels Svendsen	13
Christensen, Ole Christian	951,954
Christensen, Peder	227,238,332,391,416,554,571
Christensen, Peder	582,806,820,858
Christensen, Peder Christian	598,682,916
Christensen, Poul	545,865
Christensen, Severin	940,941
Christensen, Simon	482
Christensen, Simon Krogh	498,852,853,854
Christensen, Stephan	411
Christensen, Svend	104,106,312,471
Christensen, Søren	4,22,104,106,304,597,840
Christensen, Tellef	689,694
Christensen, Thomas	49,50,611,666,668,746
Christensen, Thomas Christian	454,966
Christensen, Thyge	567
Christensen, Zacharias	283,685
Christiansen, Anders Bak	173,182,221,228,306
Christiansen, Lars Christian	348
Christiansen, Peder	843
Christiansen, Stephan	405
Christiansen, Søren	201,202
Christiansen, Thomas	471
Christophersen, Anders	571
Christophersen, Poul	319
Christophersen, Søren	493
Circovius, (?)	25
Clausen, (?) (Instrumentmager)	542
Clausen, (?) (Skovrider)	335
Clausen, Jacob	773,799
Clausen, Niels	877
Clausen, Thomas Christian	15
Clemensen, Anders	476,478
Clemensen, Anders Sørensen	210

Navn	Dokumentnummer
Clemensen, Christen	783
Clemensen, Jens	653
Clemensen, Niels Pedersen	316
Corfitzen, Thomas	71
Corfixen, Peder	543
Dahl, Jens Pedersen	439.440
Dahl, Lars	170
Dahl, Niels Sørensen	928
Dal, Christen Jensen	363
Dalgaard, Christen Sørensen	133
Dalsgaard, Christen Jensen	478
Damsgaard, Søren Jensen	488
Danielsen, (?) Lassen	405,408
Danske, Søren Christensen	592
Deden, (?) (Proprietær)	378
Degn Christensen, Jens	23
Degn, Jens Christensen	23
Destinon, (?)	516,517
Diget, Jørgen Christensen	525
Digmand, Jens Jensen	761
Dreier, Lars	289
Dreier, Lars Christensen	269,272,280,286
Dreier, Peder Christensen	784
Dressing, (?) (Forvalter)	634
Egholm, Christen	761
Eilersen, Jens	473
Eliassen, Jørgen	730
Emb, Anders Christensen	688
Emb, Anders Mathiasen Christensen	834
Eriksen, Anders	467
Eriksen, Christen	44
Eriksen, Jens	53,360,474
Faber, F. Th.	706
Faber. F. Theodor	708
Fibiger, (?) (Provstinde)	545
Fisker, Jens Nielsen	288
Fogh, Christen Johan	760

Navn	Dokumentnummer
Foss, (?) (Jomfru)	606
Foss, (?) (Snedker)	606
Frandsen, Peder	290
Frandsensdatter, Marianne	368
Frederiksen, Christen	27
Frederiksen, Frederik	671
Frederiksen, Jens Christian	96,488
Frederiksen, Peder	367.480
Frendsens Nielsen, (?)	892
Friis, (?) (Gårdejer på Faurholt)	461
Friis, (?) (Pastor)	501
Frost, Anders Christian Christensen	516
Frost, C.N.	531
Frost, Christen Nielsen	523
Frost, Jens Thomsen	84,85
Funck, (?) (Pastor)	633
Fuurby, Bertel Nielsen	195,202,895
Fuurby, Christen Nielsen	105,106,243,262
Gad, (?) (Birkedommer)	390
Gad, (?) (Herredsfoged)	502
Gade, Jens	146
Gade, Jens Jensen	749
Galster, L. (Købmand)	501
Garver, Jens Nielsen	809
Geertsen, Jens Christian	347
Gjurup, Jens Nielsen	281
Gjærild, Frederik Pedersen	745,746,938,973
Glahn, (?) (Ingeniørkaptajn)	748
Glarborg, Niels Klitgaard Petersen	433
Glerup, (?) (Proprietær)	290,588
Glerup, Else Cathrine	12
Glerup, S.	929
Gottschalk, Ludvig	512,514
Graven Christensen, Jens	875,876,877,937,938
Graven, Christen Jensen	2
Graven, Jens	68,98
Graven, Kjeld	331

Navn	Dokumentnummer
Gregersen, Niels	392
Gregersen, Ole Nicolai	900
Grøn, Niels Windelin	457
Grønborg, Christen Pedersen	32
Grønborg, Ove Larsen	707
Gundersen, Søren	912
Hald, (?) (Ejer af Bjørnkjær)	672
Hald, August Peder	591,772
Hallund, Søren Christensen	347
Hammer Isaksen, Pors	492
Hansdatter, Maren	778
Hansen Bastbjerg, Jens	24
Hansen Christensen, Christen	794,799
Hansen Lund, Andreas	772,834,836,882
Hansen Pilen, Jens	905
Hansen Pilen, Niels	902
Hansen Rubek, Jacob	227
Hansen Rugholm, Hans	127
Hansen Rævbak, Anders	121,122
Hansen Væver, Niels	179,205,215,242
Hansen, (?) (Skolelærer)	846
Hansen, Anders	247,539,805,855
Hansen, Andreas	567
Hansen, Bertel	778
Hansen, Christen	19,70,137,541,685,687,778
Hansen, Christen	867,868,870
Hansen, Christian Severin	925
Hansen, Hans	778,798
Hansen, Hans Peter	523
Hansen, Iver Poul	41
Hansen, Jens	115,117,172
Hansen, Johannes	892
Hansen, Jørgen	347
Hansen, Laurs	557
Hansen, Niels	182,828,889,890
Hansen, Niels Christian	765
Hansen, Ole	420,423,755,786

Navn	Dokumentnummer
Hansen, Poul Henrik	841
Hansen, Severin	845
Hansen, Søren	223,289,318,746
Harken, Niels Sørensen	398.400
Hass, (?) (Sognepræst)	716
Hasselbalk, (?) (Proprietær)	799
Hasselbalk, Hans	783
Hastrup, (?)	95
Hastrup, (?) (Madame)	460
Hastrup, M.L.	124
Hastrup, Mads	12
Haven, Niels Nielsen	464
Haverslev, (?) (Skolelærer)	44
Hedegaard, Anders Pedersen	498
Hedegaard, Jørgen Jensen	58
Heilesen, Jørgen	308,624,628
Heilesen, Søren	151,168
Heilesen, Søren Christian	869.870
Helleberg, Jens Jensen	129
Helskov, Niels	777
Henningsen, Hans	886
Henriksen, (?)	431
Henriksen, (?) (Forvalter)	585
Henriksen, (?) (Skolelærer)	1.150
Henriksen, Christen	590,907,908,909
Henriksen, Iver	92,594,596
Henriksen, Jens	148
Hess, Jacob	651
Hjordahl, Jens Andersen	809
Hoff, (?) (Forvalter)	81,181
Hoff, (?) (Mølleejer)	784
Hoff, Johan Peter	176
Hoff, Peder	64
Hoffmann, F.C.	617
Hole, Thomas Christensen	5
Holland, Anders Mikkelsen	263
Holland, Jens Nielsen	263,332

Navn	Dokumentnummer
Holm, Niels Christian	255,256
Holm, Thomas Christian Christensen	610,935
Holst, Christen	851
Holt, Bertel Larsen	720,743
Hou, Mikkel Christian Christensen	749
Hovkjer Pedersen, Jens	829
Hoxer Nielsen, Peder	62
Husar, Niels Nielsen	334
Hvashøj, Peder Pedersen	266
Hvass, (?)	651
Hvass, M.A.N.	622
Hvass, Niels	135
Hvilsom, (?) (Forvalter)	543
Hvilsom, Christen Christensen	713,715
Hyldgaard, Christen	764
Høgh, Søren Jensen	670,684
Hørdum, Niels Mikkelsen	3,5
Høst, Nicolai	638
Høst, Nicolai Andersen	636
Høy, Niels Sørensen	86,91
Høyer, (?) (Proprietær)	291,322
Høyer, C. (til Jægerum)	500
Høyer, Hans	308
Haagensen, Hans Christian	409
Ibsen, Jens	126,128
Isaksen, Jens Peter	375
Isaksen, Peder Christian	375,526
Isaksen, Pors Hammer	492
Isaksen, Svend	492
Iversen, Hans Christian	214.310
Iversen, Jens	70,72,97,145,147,451
Jacobsen Smed, Christen	158
Jacobsen, Anders Christian	969
Jacobsen, Christen	32,660,667
Jacobsen, Jens	929,931,936,941
Jacobsen, Jens Christian	621
Jacobsen, Jeppe	926

Navn	Dokumentnummer
Jacobsen, Jesper	427
Jacobsen, Lars	112,117
Jacobsen, Lars Christian	59,66
Jacobsen, Niels	220,312,365,478
Jacobsen, Peder	22,811,851
Jacobsen, Svend	917
Jacobsen, Søren	824
Jacobsen, Thomas	519,520,551,553,821,857
Jacobsen, Thomas Christian	279,302,413,414
Janum, Christen Jensen	862,863,864
Jensby, Christen	135,136
Jensby, Jens	55
Jensdatter, Anne	488
Jensdatter, Else	821
Jensdatter, Karen Marie	846
Jensdatter, Kirsten	511
Jensdatter, Maren	559
Jensen Andersen, Niels	842
Jensen Bak, Poul	448.450
Jensen Bekken, Lars	127
Jensen Bisgaard, Jens	949
Jensen Bjerregaard, Lars	532,534
Jensen Brødslev, Jens	15
Jensen Christensen, Jens	749
Jensen Dal, Christen	363
Jensen Dalsgaard, Christen	478
Jensen Damsgaard, Søren	488
Jensen Digmand, Jens	761
Jensen Gade, Jens	749
Jensen Graven, Christen	2
Jensen Hedegaard, Jørgen	58
Jensen Helleberg, Jens	129
Jensen Høgh, Søren	670,684
Jensen Janum, Christen	862,863,864
Jensen Jestrup, Anders	94
Jensen Kanstrup, Søren	90,91,103
Jensen Kjær, Christen	749

Navn	Dokumentnummer
Jensen Kjær, Jesper	151
Jensen Kjær, Peder	80,81
Jensen Kløv, Niels	797
Jensen Knapmager, Christen	353
Jensen Krogh, Jens	648
Jensen Kræmer, Niels	464
Jensen Kaasgaard, Christen	507.510
Jensen Laigaard, Jens	810
Jensen Lodsgaard, Jens	855,954
Jensen Lundtoft, Lars	843
Jensen Munkholm, Niels Christian	114,117
Jensen Myelund, Jens	423
Jensen Møller, Christen	838,839
Jensen Nielsen Baskjær, Jens	568
Jensen Norge, Jens	846,859
Jensen Nyborg, Jens	837
Jensen Nymark, Anders	518.520
Jensen Nørgaard, Søren	627,629
Jensen Rousing, Jens	296,298
Jensen Skrædder, Peder	676
Jensen Smed, Anders	135
Jensen Smed, Jens Christian	479
Jensen Smed, Mads	86
Jensen Smed, Niels	71
Jensen Smed, Peder	285
Jensen Snognæs, Anders	657,667
Jensen Strandbye, Jens Christian	236,238
Jensen Thise, Christen	912
Jensen Tveden, Niels	236
Jensen Vandaaen, Mads	512
Jensen Vestergaard, Morten	837,859,897,902
Jensen Vibe, Christen	774,799
Jensen Vibsig, Christen	653,667
Jensen Viderup, Christen	571
Jensen Vorre, Christen	678,723,724
Jensen Østergaard, Christen	17
Jensen, (?) (examinatus juris)	70

Navn	Dokumentnummer
Jensen, (?) (Proprietær)	423
Jensen, Ambrosius	352
Jensen, Anders	164,165,190,198,217,333,418
Jensen, Anders	680,732,744,746,810,846,866
Jensen, Anders	870,891
Jensen, Anders Christian	564
Jensen, Christen	162,214,226,236,347,367,458
Jensen, Christen	465,704,721,724,757,786,791
Jensen, Christen	799,872,877,934,938
Jensen, Christian	846
Jensen, Christopher	318
Jensen, Erik	28
Jensen, Hans	441
Jensen, Hans Christian	425,426
Jensen, Hans Henrik	473,648
Jensen, Iver	145
Jensen, Jacob	213,221,310,524
Jensen, Jens	99,153,166,343,346,418,475
Jensen, Jens	656,657,659,667,712
Jensen, Jens Christian	126,159,169,188,204,366,406
Jensen, Jens Christian	408,480,669,681,684,747
Jensen, Jens Severin	419
Jensen, Jeppe	375
Jensen, Jesper	454,455,610
Jensen, John	149.150
Jensen, Knud	566,605,664,788
Jensen, Lars	17,125,128,322,323,654,662
Jensen, Lars	667,675,808,809,888,912,955
Jensen, Lars	964
Jensen, Lars Christian	287,533
Jensen, Mads	144,164,404,744,745
Jensen, Morten	149
Jensen, Niels	12,32,255,551,553,765
Jensen, Niels Christian	739,741
Jensen, Niels Kjeld	51
Jensen, Niels Peter	152,153,166
Jensen, Niels Søren	43,780,797,799

Navn	Dokumentnummer
Jensen, Ole	2,392
Jensen, Ole Christian	108
Jensen, P.	522
Jensen, Peder	32,33,46,180,201,207,250,428
Jensen, Peder	518,554,557,617,647,757,786
Jensen, Peder	796,798,829,929,932,938
Jensen, Peder Christian	32,213,682,683,900
Jensen, Peter	513
Jensen, Poul	42,194,202,585,893
Jensen, Rasmus	574,956,957
Jensen, Sigvard	557,612
Jensen, Simon	801,851,854
Jensen, Simon Christian	190
Jensen, Stephan	108,145
Jensen, Svend	809,855
Jensen, Svenning	60
Jensen, Søren	162,535,744
Jensen, Thomas	62,141,147,862
Jensen, Thomas Peder	908,909
Jeppesen, Søren	797
Jermin, (?)	651
Jespersen Nyborg, Niels	955
Jespersen, Jens	825
Jespersen, Jesper	621
Jespersen, Lars	664,667
Jespersen, Niels	82,140,285,289
Jess. C.E.	489.490
Jestrup, Anders Jensen	94
Jockumsen, Lars	948
Johansen Smed, Christen	217
Johansen Smed, Hans Peter	438
Johansen, Andreas	248
Johansen, Christen	865
Johansen, Ole	17
Johnsen, Niels Christian	948,954
Johnsen, Niels Pedersen	8,21,101,106,251,314
Johnsen, Poul	86

Navn	Dokumentnummer
Johnsen, Søren Christian	842
Juel, (?) (Oberst)	859
Justesen, Søren L.	874
Jægerum, Niels Christensen	840
Jørgensen Kold, Jens	201,208,305,308,412,415,536
Jørgensen Kold, Jens	581
Jørgensen Porsborg, Niels	533,534
Jørgensen, (?) (Pastor)	187
Jørgensen, Anders	399
Jørgensen, Anders Andersen	880
Jørgensen, Christen	372,373,659,797
Jørgensen, Godske Christian	538
Jørgensen, Hans Christian	568
Jørgensen, Jens	273
Jørgensen, Jørgen	219,712
Jørgensen, Lars	173,306
Jørgensen, Niels	491
Jørgensen, Peder	235,238,525
Jørgensen, Peder Christian	110,746
Jørgensen, Poul	769
Jørgensen, Søren	125
Kanstrup, Søren Jensen	90,91,103
Keller, (?) (Dyrlæge)	507,63
Keller, (?) (Proprietær)	849
Kiellerup, J.	698
Kirkeskov, Christen Christensen	356
Kjeldgaard, (?)	410
Kjeldgaard, Maren	274
Kjeldsen, Lars	112
Kjeldsen, Niels Christian	56
Kjær, Christen	91
Kjær, Christen Christensen	89
Kjær, Christen Jensen	749
Kjær, Jens Christensen	325
Kjær, Jesper Jensen	151
Kjær, Jesper Pedersen	189,190,191,192,196,197,198
Kjær, Jesper Pedersen	244,251,347,350,643,660,661

Navn	Dokumentnummer
Kjær, Kjeld	49.50
Kjær, N. (Skolelærer)	599
Kjær, Peder Jensen	80,81
Klit, Jens Pedersen	613
Klitgaard Petersen Glarborg, Niels	433
Klitgaard, (?) (Forpagter)	463
Klitgaard, (?) (Købmand)	275,598,599
Klitgaard, Christian Frederik	871,877
Klitgaard, Jens Carl Bang	216
Kløv, Niels Jensen	797
Knapmager, Christen Jensen	353
Knudsen Sørensen, Niels	340,342,781,799
Knudsen Tybring, Jens	841
Knudsen, Carl	71
Knudsen, Engemand	72,97,613
Knudsen, Johannes	164
Knudsen, Nicolai	811
Knudsen, Otto	425
Knudsen, Søren	188.270
Koefoed, (?) (Major)	295
Kofoed, (?) (Enkemadame)	106
Kofoed, (?) (Præst)	102
Kofoed, Karen Johanne	102
Kok, Lars Christensen	93
Kold, Christen Nielsen	538
Kold, J.J.	580
Kold, Jens	431,526
Kold, Jens Jørgensen	201,208,305,308,412,415,536
Kold, Jens Jørgensen	581
Krabsen, Peder Christensen	625
Kragdal, Christen Christensen	682,683
Kragh, Inger	432
Kragh, Poul	436
Kragh, Poul Christensen	432
Kraghede, Peder Christensen	278,279,499
Krog, Jens Thomsen	389,619,620
Krogh Christensen, Simon	498,852,853,854

Navn	Dokumentnummer
Krogh, Christen	830
Krogh, Christen Pedersen	826,831,832,911
Krogh, Jens Jensen	648
Krogh, Niels Nielsen	937,938
Kronborg, Christen	226,228,265,496,617,682,683
Kronborg, Christen	822,857
Kræmer, Jens Andersen	676,679
Kræmer, Niels Jensen	464
Kudsk, Anders Nielsen	607,623
Kudsk, Jens Christensen	713,842
Kudsk, Lars Larsen	961
Kudsk, Niels	110,117
Kudsk, Niels Christensen	751
Kudsk, Peder Christensen	751,899
Kudsk, Søren Christensen	226,858
Kæhler, E.	841
Kähler, Eduard	669
Køhler, N.W.	244
Kaasgaard, Christen Jensen	507.510
Laigaard, Jens Jensen	810
Lambertsen, Anders	704
Langbroe, Christen Christensen	14
Lange, (?) (Enkefrue)	646
Langlygten, Niels Christian Andersen	376
Larsdatter, Maren	170
Larsdatter, Mette	660
Larsen Agesen, Lars	256,299,334
Larsen Birk, Peder	329
Larsen Birk, Thomas	329
Larsen Bolet, Lars	932
Larsen Grønborg, Ove	707
Larsen Holt, Bertel	720,743
Larsen Kudsk, Lars	961
Larsen Lemb, Jens	576,578
Larsen Lund, Peder	465
Larsen Møller, Anders	461
Larsen Nielsen, Jens	671

Navn	Dokumentnummer
Larsen Qvindberg, Anders	949
Larsen Smed, Peder	403
Larsen Søndergaard, Hans	383
Larsen Vedsted, Mads	782,799
Larsen, (?) (Herredsfuldsmægtig)	635
Larsen, (?) (Skolelærer)	528
Larsen, Albrecht	389
Larsen, Anders	170,513,523,540,780,799,801
Larsen, Anders	811,812,819,844,855,859
Larsen, Bertel	122,489,717,942
Larsen, Christen	32,816,845,884,945
Larsen, Christian	347,362,926
Larsen, Christopher	841
Larsen, Else Johanne	665
Larsen, Frederik	765,767
Larsen, Hans	362,642,644,915
Larsen, Jens	24,49,50,53,71,348,664,859
Larsen, Jens	883
Larsen, Jens Christian	170,171,225,233,238,281,459
Larsen, Jens Christian	744
Larsen, Jens Peter	22
Larsen, Jesper	816
Larsen, Johan Henrik	409
Larsen, Jørgen	143,147
Larsen, Lars	248,251,931,936,939,941
Larsen, Lars Christian	688,729
Larsen, Mads Christian	541,545
Larsen, Mikkell	218,233,234,238
Larsen, Morten	261
Larsen, Niels	13,403,407,599,681,722,878
Larsen, Niels	972
Larsen, Niels Christian	187,222,228,418,620
Larsen, Niels Peter	646
Larsen, Ole	700.730
Larsen, Otte	169
Larsen, Peder	21,41,122,199,202,692,694
Larsen, Peder	728,812,814,815,855

Navn	Dokumentnummer
Larsen, Peder Christian	479
Larsen, Poul	406,408
Larsen, Rasmus Christian	770
Larsen, Rasmus Emanuel	540
Larsen, Simon	233
Larsen, Stephan Christian	409
Larsen, Søren	223,726,806,956,957
Larsen, Thomas	751
Lassen Danielsen, (?)	405,408
Lassen, (?) (godsejer)	881
Lassen, (?) (Skoleholder)	322
Lassen, A. (godsejer)	885
Lassen, Christen Christensen	678
Laursdatter, Kirsten	557
Laursen, Anders	477,478
Laursen, Christen	224,228,488,557,665,666
Laursen, Hans	557
Laursen, Jens	367,535
Laursen, Niels	466
Laursen, Niels Christian	617
Laursen, Peder	368,477,483
Laursen, Poul	355
Lemb, Jens Larsen	576,578
Lihme Therkildsen, Bagge	107
Lilleholt, Christen Nielsen	914
Lise, Søren Christensen	13
Lodsgaard, Jens Jensen	855,954
Lund, (?) (Proprietær)	770
Lund, Andreas Hansen	772,834,836,882
Lund, C.H.	636,637,638
Lund, Hans	555
Lund, Morten Nielsen	823,857,892
Lund, Peder	465
Lund, Peder Larsen	465
Lund, Peder Pedersen	243
Lund, Thomas Christensen	58,66
Lunde, Mads Christensen	352,353

Navn	Dokumentnummer
Lundtoft, Lars Jensen	843
Lynge, (?) (Gårdejer)	588,608,944
Lynge, (?) (Sognefoged)	971
Lynge, Niels Christian Nielsen	131
Lyngsaagaard, Christen Pedersen	589
Madsen Mølgaard, Anders	149
Madsen, Anders	88,91
Madsen, Bagge	486,487,498
Madsen, Christen	120,140,386,527,537,931
Madsen, Christen Nielsen	110
Madsen, Hans	263
Madsen, Henrik	352
Madsen, Jens	73,75,81,143,442,444,449,450
Madsen, Jens	503,652,826
Madsen, Jørgen	504
Madsen, Lars	38,914
Madsen, Mads Christian	99
Madsen, Melchior	252,256
Madsen, Morten	288
Madsen, Niels	360,424,797
Madsen, Peder	370,490,749,873
Madsen, Thomas	209,284,443
Madsen, Zacharias	880
Madsgaard, Christen Pedersen	589
Mand, Jacob Christensen	159
Mand, Mikkel Nielsen	3
Mandrupsen, Niels	591
Manstrup, Jens Bertelsen	98
Marcussen, Jens Svend	759
Mathiasen Christensen Emb, Anders	834
Mathiasen, Anders	574
Mathiasen, Christen	23,187
Mathiasen, Jens	81,82
Meilsted, Peder Pedersen	934
Mikkelsen Holland, Anders	263
Mikkelsen Hørdum, Niels	3,5
Mikkelsen Peder	616

Navn	Dokumentnummer
Mikkelsen, (?) (Skolelærer)	791,794
Mikkelsen, Christen	804
Mikkelsen, Espen	5
Mikkelsen, Jacob	81,82
Mikkelsen, Jens Christian	528,877
Mikkelsen, Lars	823
Mikkelsen, Niels Christian	538
Mikkelsen, Peder	618
Mikkelsen, Søren	313,587
Mikkelsen, Thomas	193,202
Moltsen, Christen Nielsen	482,483
Mortensen Toft, Alexander	441
Mortensen Aabye, Jens	872
Mortensen, Christen	364,478,625,807,855
Mortensen, Christian	211,237,238
Mortensen, Christopher	626,628
Mortensen, Jens	399,400,625,650
Mortensen, Jørgen	48,775
Mortensen, Mads	17
Mortensen, Niels	10,11
Mortensen, Peder	422,625,629,650
Mortensen, Svenning	359
Mouritsen, Niels	326
Mouritsen, Peder	124
Munk, Erik Nielsen	53
Munk, Niels Pedersen	62
Munkholm, Niels Christian Jensen	114,117
Musted, Niels Thomsen	156,306
Myelund, Jens Jensen	423
Myhrmann, Adam	283
Mølbak, Niels Pedersen	656,657
Mølgaard, Anders Madsen	149
Mølgaard, Jens	940,941
Møll, Jens Andersen	631,647,649,671,673,731
Møll, Peder Christensen	89
Møller Nielsen, Jens	283
Møller, (?) (Madame)	464

Navn	Dokumentnummer
Møller, (?) (Proprietær)	568
Møller, Anders Larsen	461
Møller, Christen Jensen	838,839
Møller, Christen Nielsen	916
Møller, Jacob Peter	779
Møller, Jens Christensen	900
Møller, Jørgen	4
Møller, Mathias	402
Møller, Niels	271,272,424
Møller, Peder Christian Andersen	134
Møller, Thøger	108
Møller. Hans Nielsen	308
Møller. Lars Sørensen	765
Mørk, Christen	96
Mørup, (?) (Forvalter)	349,506,510,655,876
Napstjert, Christen	593
Napstjert, Christen Christensen	597,604,734,779
Neist, Jacob	389
Nicolaisen, Jesper	848
Nielsdatter, Anne	137
Nielsdatter, Nielsine Kirstine	797
Nielsen Alsbjerg, Jens Christian	889.890
Nielsen Badstue, Jens	61,66
Nielsen Bak, Jens	130
Nielsen Bak, Lars	17
Nielsen Baskjær, Jens Jensen	568
Nielsen Bredal, Salman	87,91
Nielsen Broe, Marius	465
Nielsen Broen. Christen	15
Nielsen Bæk, Niels	548,549
Nielsen Fisker, Jens	288
Nielsen Frost, Christen	523
Nielsen Fuurby, Bertel	195,202,895
Nielsen Fuurby, Christen	105,106,243,262
Nielsen Garver, Jens	809
Nielsen Gjurup, Jens	281
Nielsen Haven, Niels	464

Navn	Dokumentnummer
Nielsen Holland, Jens	263,332
Nielsen Husar, Niels	334
Nielsen Kold, Christen	538
Nielsen Krogh, Niels	937,938
Nielsen Kudsk, Anders	607,623
Nielsen Lilleholt, Christen	914
Nielsen Lund, Morten	823,857,892
Nielsen Lyngø, Niels Christian	131
Nielsen Madsen, Christen	110
Nielsen Mand, Mikkel	3
Nielsen Moltsen, Christen	482,483
Nielsen Munk, Erik	53
Nielsen Møller, Christen	916
Nielsen Møller, Hans	308
Nielsen Notler, Anders	130
Nielsen Præst, Søren	703
Nielsen Skomager, Jens	73,75,81,217,220,784,799
Nielsen Skrædder, Christen	873,877
Nielsen Sverrig, Christen	293,324,600,604
Nielsen Søndergaard, Niels	800
Nielsen Telling, Ole	626
Nielsen Urenholt, Søren	29
Nielsen Vibe, Christen	880
Nielsen Vixøe, Anders	160
Nielsen Aarup, Morten	613
Nielsen, (?) (Nørre Knuden)	710
Nielsen, (?) Frensen	892
Nielsen, Adolph	511,514
Nielsen, Anders	11,404.409.414,609
Nielsen, Anders Christian	187,230,232,260,461
Nielsen, Andreas	848
Nielsen, Bertel	30,70,72,97,777,798
Nielsen, Christen	22,36,38,77,81,169,180,192
Nielsen, Christen	198,202,277,304,403,452,455
Nielsen, Christen	800,833,836,892,950,958
Nielsen, Christian Rømer	254
Nielsen, Christopher	114

Navn	Dokumentnummer
Nielsen, Frands	880
Nielsen, Frederik	717,719
Nielsen, Hans	144,147,153,543
Nielsen, Hans Christian	377,528,661
Nielsen, Jacob	864
Nielsen, Jens	17,152,231,232,238,249,275
Nielsen, Jens	300,338,342,347,422,423,702
Nielsen, Jens	756
Nielsen, Jens Christian	151,214,237,720
Nielsen, Jens Larsen	671
Nielsen, Jens Møller	283
Nielsen, Jens Peter	925
Nielsen, Jens Sighøj	56
Nielsen, Jesper	140
Nielsen, Jørgen	718,719,766,789,813,887,889
Nielsen, Jørgen	890,921
Nielsen, Kjeld	296
Nielsen, Lars	29,229,232,411,456,457,736
Nielsen, Lars Christian	264,322,540
Nielsen, Lars Peder	250,251
Nielsen, M.C.	761
Nielsen, Mads	318
Nielsen, Martinus	737
Nielsen, Mikkel	326
Nielsen, Morten	492,613,869,899,902
Nielsen, Niels	146,147,292,324,447,450,850
Nielsen, Niels Christian	640,644
Nielsen, Niels Vrensted	332
Nielsen, Ole	374,404,508,510,517,873
Nielsen, Ole Christian	455,458
Nielsen, Peder	23,59,392,647,752,754,866
Nielsen, Peder	931,939,941
Nielsen, Peder Christian	888
Nielsen, Peder Hoxer	62
Nielsen, Peder Svend	944,952
Nielsen, Poul	529,530,531,547,549
Nielsen, Simon	943,952

Navn	Dokumentnummer
Nielsen, Søren	13,379,382,541,545
Nielsen, Terkild	722.850
Nielsen, Thomas	66,509,510,524,666,668
Nielsen, Thøger	758,786,853
Nielsen, Vigel Nicolai	959
Norge, Jens Jensen	846,859
Norss, J.	102
Notler, Anders	136
Notler, Anders Nielsen	130
Nyborg, Jens Jensen	837
Nyborg, Niels Jespersen	955
Nyholm, (?) (Agent)	767
Nyholm, (?) (Proprietær)	513,514
Nymark, Anders Jensen	518.520
Nørgaard, (?) (Lærer)	140
Nørgaard, Jacob	738,739,741
Nørgaard, Svend	451,455
Nørgaard, Søren Jensen	627,629
Oddershede, Lars Pedersen	132,136
Odgaard, Christen Thomsen	60
Olesen Broen, Jørgen	219.220
Olesen Christensen, Christen	160
Olesen Skomager, Lars	848
Olesen Tolstrup, Anders	809
Olesen, Anders	152,196,197,198
Olesen, Anders Christian	764
Olesen, Christen	32,175,268,365,496,506,550
Olesen, Christen	577,578,795
Olesen, Christopher	841,858
Olesen, Jens	266,401,566,575,605,949,961
Olesen, Lars Christian	726
Olesen, Lars Jørgen	793,799
Olesen, Mikkel	27
Olesen, Niels	249,506
Olesen, Peder	2,416,603,604
Olesen, Peder Christian	27,347
Olesen, Poul Christian	362

Navn	Dokumentnummer
Olesen, Søren	320
Olsen, Yngvar	23
Ottesen, (?) (Gårdejer)	245
Overbeck, (?)	401
Overgaard, Søren Christensen	559,562,868,870
Ovesdatter, Inger Marie	663
Ovesen, Johannes	367,479,480
Owen, (?) (Mekaniker)	522
Pallesen, Poul	145
Pedersdatter, Anne	22,363
Pedersdatter, Inger	796
Pedersdatter, Inger Marie	99
Pedersdatter, Kirstine	467
Pedersen Bruun, Christen	296
Pedersen Clemensen, Niels	316
Pedersen Dahl, Jens	439.440
Pedersen Gjørild, Frederik	745,746,938,973
Pedersen Grønborg, Christen	32
Pedersen Hedegaard, Anders	498
Pedersen Hvasshøj, Peder	266
Pedersen Johnsen, Niels	8,21,101,106,251,314
Pedersen Kjær, Jesper	189,190,191,192,196,197,198
Pedersen Kjær, Jesper	244,251,347,350,643,660,661
Pedersen Klit, Jens	613
Pedersen Krogh, Christen	826,831,832,911
Pedersen Lund, Peder	243
Pedersen Lyngsaagaard, Christen	589
Pedersen Madsgaard, Christen	589
Pedersen Meilsted, Peder	934
Pedersen Munk, Niels	62
Pedersen Mølbak, Niels	656,657
Pedersen Oddershede, Lars	132,136
Pedersen Pilen, Niels	616,618,736,785
Pedersen Rank, Anders	537
Pedersen Ravn, Jens	969
Pedersen Ræv, Niels	11,21
Pedersen Sjølland, Niels Christian	63,67

Navn	Dokumentnummer
Pedersen Skomager, Jens	239,241
Pedersen Smed, Anders	202,212,305,308,412,414,421
Pedersen Smed, Lars	857
Pedersen Snedker, Niels	444
Pedersen Sort, Christen	27
Pedersen Stien, Peder	9
Pedersen Østergaard, Jens	109
Pedersen, Anders	10,45,169,671,756,786,792
Pedersen, Anders	802,842
Pedersen, Bertel	738,741
Pedersen, Christen	3,17,25,151,168,246,251,325
Pedersen, Christen	344,350,357,391,459,465,468
Pedersen, Christen	471,474,499,599,773,789,795
Pedersen, Christen	799,873
Pedersen, Christian	427,951
Pedersen, Erik	790,799
Pedersen, Gregers	124
Pedersen, Hans	100,285,348,350,493
Pedersen, Hans Christian	406
Pedersen, Jacob	765,833
Pedersen, Jens	177,181,375,468,469,547,549
Pedersen, Jens	796,898,910,945,952
Pedersen, Jens Christian	1,92,148,258,259,671
Pedersen, Jens Hovkjer	829
Pedersen, Jens Peter	472,642
Pedersen, Jens Toftegaard	773
Pedersen, Jesper	644
Pedersen, Knud	550,760,791
Pedersen, Lars	74,81,172,199,202,347,388
Pedersen, Lars	602,604,790,815
Pedersen, Lars Christian	264,274
Pedersen, Laust Andreasen	453,456
Pedersen, Mads	775,799
Pedersen, Mikkel	27
Pedersen, Morten	93,284,289,694,728,814
Pedersen, Niels	79,81,154,157,249,251,297
Pedersen, Niels	298,300,305,532

Navn	Dokumentnummer
Pedersen, Niels Christian	935,938
Pedersen, Niels Peder	783,891
Pedersen, Ole	51,220,311,761
Pedersen, Peder	37,38,76,81,93,121,443,677
Pedersen, Peder	679,712,714,793,794
Pedersen, Peder Christian	769,799
Pedersen, Poul	19,137,281,289,749
Pedersen, Rasmus	758
Pedersen, Simon	441
Pedersen, Svend	908,909
Pedersen, Søren	183,203,293,357,527,535,651
Pedersen, Søren	933,938
Pedersen, Søren Christian	396
Pedersen, Thomas Christian	37
Peitersen, Christian	600,601,604
Peitersen, Søren	486,487
Petersen Glarborg, Niels Klitgaard	433
Petersen, Nicolai Alexander	270
Philipsen, Svend Christensen	368,483
Pilen, Jens Hansen	905
Pilen, Niels Hansen	902
Pilen, Niels Pedersen	616,618,736,785
Porsborg, Niels Jørgensen	533,534
Pottemager, Thomas	751
Poulsen, Anders	111,117
Poulsen, Christen	529
Poulsen, Claus	670
Poulsen, Gregers	61
Poulsen, Jens	99,519,551,834
Poulsen, Lars	159
Poulsen, Lars Ove	355
Poulsen, Niels	43,341,342,427,438,440
Poulsen, Niels Christian	842
Poulsen, Peder	19,137,139,227,653
Poulsen, Peder Christian	345,350,439
Poulsen, Søren	87,100,106,348
Prehn, (?) (Forpagter)	463

Navn	Dokumentnummer
Præst, Søren Nielsen	703
Qvindberg, Anders Larsen	949
Rank, Anders Pedersen	537
Rasmussen Asp, Niels	768
Rasmussen, Anders	747
Rasmussen, Christen	200
Rasmussen, Hans Jørgen	178,182
Rasmussen, Niels	761
Rasmussen, Poul	19,124,137
Ravn, Jens Pedersen	969
Rickter, Mette Kirstine	671
Riislin, Dorteia	797
Rimmen, Peder Christensen	804,807
Ringer, Christen	902
Ringer, Christen Christensen	845,859,893
Risager, Niels Andersen	486,487
Risager, Peder	52,68,98
Romdrup, Niels	734
Rosborg, (?) (Proprietær)	484
Rotbøll, Palle	112
Rottbøll, (?) (Proprietær)	335,336
Rousing, Jens Jensen	296,298
Rubek, Jacob Hansen	227
Rugholm, Hans Hansen	127
Rytter, Christen Christensen	669
Ræv, Niels Pedersen	11,21
Rævbak, Anders Hansen	121,122
Rævskjær, Niels Christensen	249
Rømer Nielsen, Christian	254
Satterup, (?) (Fru)	501,542
Schalt, C.	522
Schjønning, Michael	153,166
Schjønning, Niels Christian	413
Schønau, (?)	395
Sckjøtt, C.	521
Segelke, (?) (Købmand)	332
Sighøj Nielsen, Jens	56

Navn	Dokumentnummer
Simonsen, Anders	83,347
Simonsen, Christen	741
Simonsen, Jacob	417,423
Simonsen, Niels	393,394
Simonsen, Peder	903,906
Sindalsen, Niels Peter	555
Sjælland, Niels Christian Pedersen	63,67
Skibsted, (?) (Proprietær)	361
Skjortholt, Jens	354
Skomager, Jens Nielsen	73,75,81,217,220,784,799
Skomager, Jens Pedersen	239,241
Skomager, Lars Olesen	848
Skov, Peder Christensen	776,798,902
Skrædder, Anders Christensen	895
Skrædder, Christen Nielsen	873,877
Skrædder, Peder Jensen	676
Skaarup, Peder	584
Smed, Anders Christensen	179,205
Smed, Anders Jensen	135
Smed, Anders Pedersen	202,212,305,308,412,414,421
Smed, Christen Jacobsen	158
Smed, Christen Johansen	217
Smed, Hans Peter Johansen	438
Smed, Hans Sørensen	475
Smed, Jens Christian Jensen	479
Smed, Lars Pedersen	857
Smed, Mads Jensen	86
Smed, Niels Jensen	71
Smed, Peder Christensen	378,444
Smed, Peder Jensen	285
Smed, Peder Larsen	403
Snabhede, Peder Christensen	573
Snedker, Jens	844
Snedker, Niels Pedersen	444
Snognæs, Anders Jensen	657,667
Soldat, Niels Sørensen	776
Sommer, (?) (Madame)	452

Navn	Dokumentnummer
Sort, Christen Pedersen	27
Steffensen, Jens	145,147
Stephansen, Christen	234,238
Stephansen, Knud	127,147
Stephansen, Peder	663
Stidstrup Andersen, Lauritz	763
Stien, Peder Pedersen	9
Stocken, (?) v. (Kammerråd)	433
Storm, (?) (Proprietær)	286,384
Strandbye, Jens Christian Jensen	236,238
Støcken, (?) v.	278
Svanholm, (?) (Proprietær)	434
Svendsen Christensen, Niels	13
Svendsen, Christen	180
Svendsen, Jens	464
Svendsen, Lars	801,819
Svendsen, Poul	779
Svenningsen, Anders	6
Svenningsen, Christen	46
Svenningsen, Jens	17
Svenningsen, Villads	658
Sverrig, Christen Nielsen	293,324,600,604
Sønderby, Jens Andersen	797
Søndergaard, Hans Larsen	383
Søndergaard, Niels	720
Søndergaard, Niels Nielsen	800
Sønnichsen, Julius	564,565
Sønningsen, Villads	667
Sørensen Bonde, Søren	587
Sørensen Clemensen, Anders	210
Sørensen Dahl, Niels	928
Sørensen Dalgaard, Christen	133
Sørensen Harken, Niels	398.400
Sørensen Høy, Niels	86,91
Sørensen Møller, Lars	765
Sørensen Smed, Hans	475
Sørensen Soldat, Niels	776

Navn	Dokumentnummer
Sørensen Thorsen, Jørgen	848,858
Sørensen Aas, Christen	113,117
Sørensen, Anders	94,678,679,786,789,797
Sørensen, Christen	39,107,109,119,140,291,320
Sørensen, Christen	481,483,682,683,774,795
Sørensen, Christian Ferdinand	233
Sørensen, Erik	834
Sørensen, Gregers	965
Sørensen, Hans	17
Sørensen, Heile	283,869
Sørensen, Jacob	686
Sørensen, Jens	186,189,198,203,541,545,712
Sørensen, Jens Christian	16,806
Sørensen, Jens Simonis	10
Sørensen, Lars	199
Sørensen, Lars Peter	931,961
Sørensen, Morten	264,267,287,289,411,414
Sørensen, Niels	387,545,926
Sørensen, Niels Christian	172,598,599,604
Sørensen, Niels Knudsen	340,342,781,799
Sørensen, Ole Jens	842
Sørensen, Peder	205,374,613,614,792,799
Sørensen, Søren	950,958
Sørensen, Thomas	610
Sørensen, Villads	7,20,21,31
Telling, Ole	628
Telling, Ole Nielsen	626
Terndrup, J.M.	176
Terp, Morten	611
Therkildsen, Bagge Lihme	107
Therkildsen, Peder	79
Thise, Christen Jensen	912
Thomasen, Thomas	472,474
Thomsen Christensen, Christen	612
Thomsen Christensen, Jens	16
Thomsen Frost, Jens	84,85
Thomsen Krog, Jens	389,619,620

Navn	Dokumentnummer
Thomsen Musted, Niels	156,306
Thomsen Odgaard, Christen	60
Thomsen, Anders Christian	933
Thomsen, Christen	66,169,171,419
Thomsen, Jens	175,182,273,707,708
Thomsen, Jens Christian	24,786,788
Thomsen, Jens Peter	196,417
Thomsen, Lars	29
Thomsen, Mads Christen	284,811,812,819,855
Thomsen, Mikkel	87,88,786,788
Thomsen, Mikkel Chr.	843
Thomsen, Mogens	443,446
Thomsen, Morten	723,724
Thomsen, Niels	42,47,863
Thomsen, Niels Christian	289,319
Thomsen, Peder	32,173,264,287,306,470,474
Thomsen, Peder	692,694
Thomsen, Svend	87
Thomsen, Søren	174,182
Thomsen, Vogn	158
Thorsen, Frederik	36
Thorsen, Jørgen Sørensen	848,858
Thorsen, Lars	973
Thorsen, Niels Christian	797
Thygesen, Frands	239,378,527
Thøgersen, Niels Christian	54,66
Toft, (?) (Løjtnant)	69
Toft, Alexander Mortensen	441
Toftegaard Pedersen, Jens	773
Tofting, Poul	129
Tolstrup, Anders Olesen	809
Trane, Thomas Christensen	831,832
Trane, Thomas	830
Tranum, Jens Christensen	839
Tranum, Søren	322
Tveden, Niels Jensen	236
Tvilstedgaard, (?) (Lærer)	140

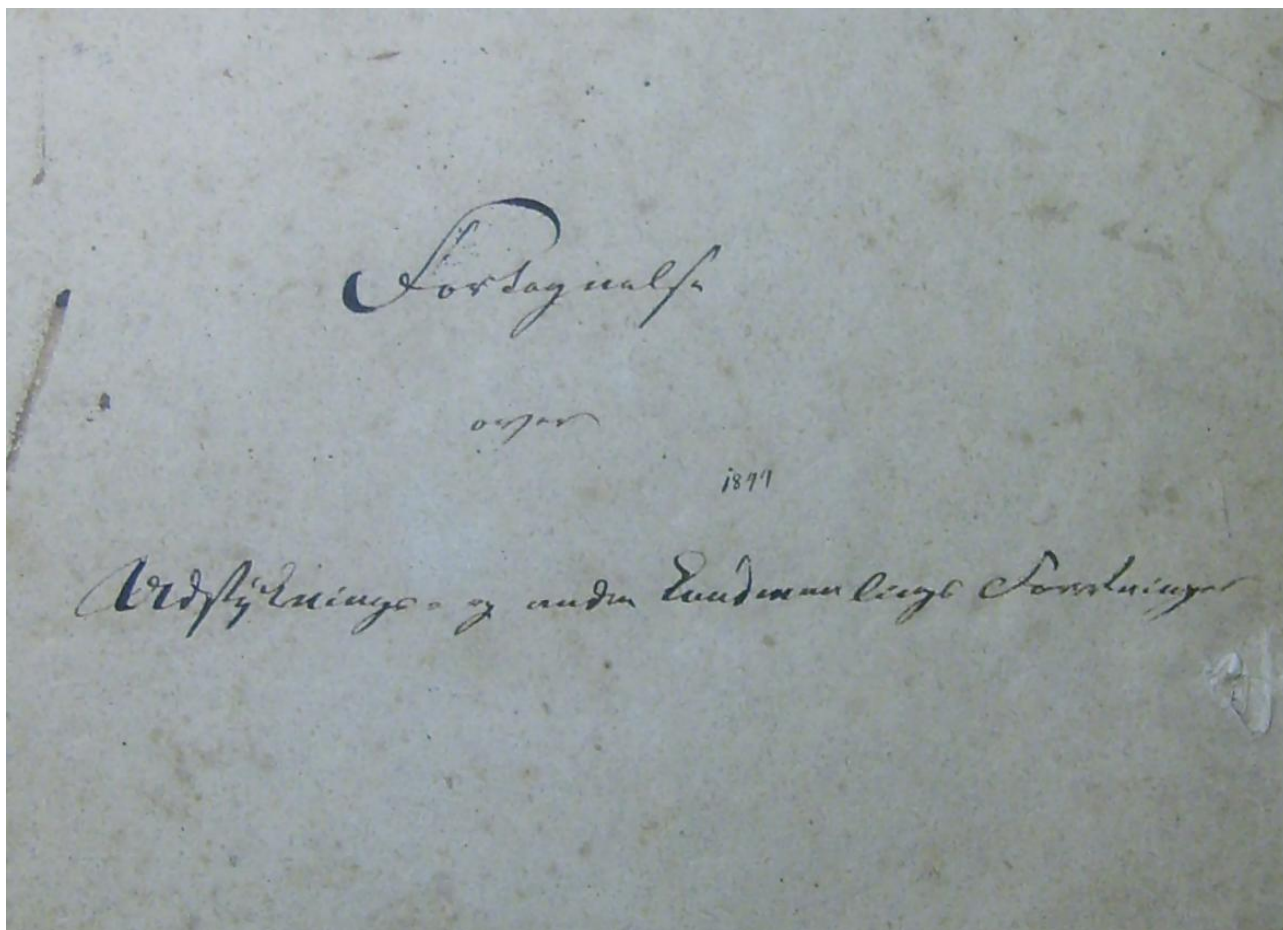
Navn	Dokumentnummer
Tybring, Jens Knudsen	841
Uhrmager, Peder Christensen	612
Uldall, Andreas	328
Ulrich, (?) (inspektør)	968
Undall, (?) (Jægermester)	887,901
Undall, N.A.	485,487
Undall, Werner	881
Urenholt, Søren Nielsen	29
Valeur, (?) (Købmand)	501
Vandaaen, Mads Jensen	512
Vedsted, Mads Larsen	782,799
Vestergaard, Morten Jensen	837,859,897,902
Vibe, Christen Jensen	774,799
Vibe, Christen Nielsen	880
Vibsig, Christen Jensen	653,667
Viderup, Christen Jensen	571
Villadsen, Christen	222,228,806,820
Villadsen, Steffen	17
Villadsen, Søren	323,324
Vinther, Niels Christensen	433,436,774,775
Vixøe, Anders Nielsen	160
Vognsen, Niels	32
Voldum, Lars Christensen	253,256
Vorre, Christen Jensen	678,723,724
Vrensted Nielsen, Niels	332
Vrensted, Niels	263
Væver, Christen	262
Væver, Hans	262
Væver, Niels Hansen	179,205,215,242
Wedsted, Mads	334
Wesenberg, (?) (Gårdejer)	686,729
Westphal, Herman	700.730
Windelin Grøn, Niels	457
Winkel, (?)	122
Winkel, A.	119
Winther, (?)	126
Winther, Nicolai	109

Navn	Dokumentnummer
Wissing, (?) (Købmand)	501
Wium, Thomas Andersen	334,336
Woldbroe, Mads Christensen	327
Wulff, (?) (Kammerråd)	430,544
Wøhlk, Carl	827
Zachariasen, Christen	283,289
Zachariasen, Jacob Christian	880
Zachariasen, Niels Christian	880
Zachariasen, Peter	880
Ørvad, Simon	886
Østergaard, Christen Jensen	17
Østergaard, Jens Pedersen	109
Østergaard, Niels	594
Østergaard, Niels Christensen	596,751
Østerled, (?)	502
Aabye, Jens Mortensen	872
Aaen, Christen Andersen	800,836
Aaen, Jens Christensen	524
Aaen, Mads Andersen	307
Aaen, Thomas Christensen	942,952
Aagaard, Thomas	42
Aarup, Morten	614
Aarup, Morten Nielsen	613
Aas, Christen Sørensen	113,117

Appendiks

Fortegnelse over Udstyknings og andre Landmaalings Forretninger

Der er ikke lavet navne- og sogneregister til dette appendiks.



1815

Kyø Hovedgaard, Udstykningsberegningen dateret 20 Juni 1815 (anden Gang udstykket i September 1830)

Svenstrup Sogn, Hornum Herred, Udstykningsberegning over Lyngberggaard, tilhørende Selveier Jens Jensen, dateret 16^{de} Marts 1815.

Østergaard i Molbjerg Bye, Hornum Sogn, Hornum Herred, Aalborg Amt. Eierens Navn er Jørgen Jensen, Udstyknings Beregningen, dateret 26 Marts 1815.

Lundergaard i Farstrup Sogn, Slet Herred, Aalborg Amt, Udstyknings Beregningen, dateret 27 April 1815.

Broemark i Farstrup Sogn, Slet Herred, Aalborg Amt, Udstyknings Beregning over Mikkell Nielsens Huus, dateret 27 April 1815.

Vaarholm i Farstrup Sogn, Slet Herred, Aalborg Amt, Udstyknings Beregningen, dateret 27 April 1815.

Kaas Bye, Jetzmark Sogn, Hvetbo Herred, Hjørring Amt, Udstyknings Beregning over Peder Nielsens Vestemarks Jorder, dateret 26 Mai 1815.

Bundgaard i Saltum Sogn, Hvetbo Herred, Hjørring Amt, Udstyknings Beregningen, dat. 30 November 1815.

Sondrupgaarden i Ulstrup Sogn, Aars Herred, Aalborg Amt, Udstyknings Beregningen, dateret 20 April 1815.

1816

Vestergaard i Janum Bye, Svendstrup Sogn, Østerhan Herred, Hjørring Amt, Udstyknings Beregningen, dateret i December 1816.

Søllinge Bye og Sogn, Vinding Herred, Svendborg Amt, Udstyknings Beregning over Niels Jensens Gaards Jorder, dateret 18^{de} April 1816.

Udbyneder Sogn, Gjerlev Herred, Randers Amt, Udstyknings Beregning over Her. Kammerraad Arenstorffs Huse dateret (?)

Udbyneder Sogn, Gjerlev Herred, Randers Amt, Udstyknings Beregning over Her. H.C. Vellings Gaards Jorder, dateret 11 August 1816.

1817

Haverslev Sogn, Østerhan Herred, Hjørring Amt, Udstyknings Beregning over Christen Larsen i Bonnerop og Anders Larsen i Haverslev ved Udskiftningen tildelte Agerlodder, dateret i Februar 1817.

Toergaard og Enkekassegaarden begge i Beistrup Bye og Sogn, Østerhan Herred, Hjørring Amt, Udstyknings Beregningen, dateret i Februar og Marts 1817.

Sønder Saltum Bye og Sogn, Hvetboe Herred, Hjørring Amt, Udstyknings Beregning over Jens Steffensens Gaard, dateret 1 Marts 1817.

Beatesminde kaldet i Sønder Tranders Sogn, Fleskum Herred, Aalborg Amt*

*Nivellerings Tabeller m. m. betreffende skadelig Vands Afledning for Jens Mortensens Gaards Jorder, dateret 29 Martz 1817.

Telling Bye, Leerup Sogn, Øster Han Herred, Hjørring Amt, Udstyknings Beregning over Vestermølles og forhenværende Jens Jensens Gaards Jorder, dateret 8 April 1817.

Knepholt i Vadum Sogn, Kjær Herred, Aalborg Amt, Udstyknings Beregningen dateret i April 1817.

Vestermark i Ingstrup Sogn, Hvetboe Herred, Hjørring Amt, Udstyknings Forretningen, dateret 18^{de} April 1817.

Tvilstedgaard i Jetsmark Sogn, Hvetboe Herred, Hjørring Amt, Udstyknings Beregningen dateret i December 1817.

Bjørnkjær Hovedgaards Jorder i Biersted Sogn, Kjær Herred, Aalborg Amt, Udstyknings Beregningen dateret 30 December 1817.

Vrændsted Sogn, Jerslev Herred, Hjørring Amt, Undersøgelses Forretning angaaende Hoveriet af en Gaard paa Børglumkloster Gods, dateret 17 April 1817.

1818

Sæbye Kjøbstad, Dronninglund Herred, Hjørring Amt, Undersøgelses Forretning angaaende en Deel Grund som Havet har bortskyllet, dateret 24 Februar 1818.

Kjædegaard i Jetsmark Sogn, Hvetbo Herred, Hjørring Amt, Udstyknings Beregningen dateret 28^{de} Marts 1818.

Saltum Sogn, Hvetboe Herred, Hjørring Amt, Udstyknings Beregning over Hasselbalks Gaard i Faarup(?) dateret 6 April 1818.

Lindholt i Aistrup Sogn, Kjær Herred, Aalborg Amt, Udstyknings Beregningen dateret 20 April 1818.

Kjærsgaard i Tylstrup Bye, Aistrup Sogn, Kjær Herred, Aalborg Amt, Udstyknings Beregningen dateret 22 November 1818.

Beistrup Bye og Sogn i Østerhan Herred, Hjørring Amt, Mogens Larsens Gaards Udstyknings Beregning, dateret 14 December 1818.

Bonnerup Bye, Haverslev Sogn, Østerhan Herred, Hjørring Amt, Udstyknings Beregning over Schrøders 2^{de} Gaarde, dateret 5^{te} December 1818.

1819

Sæbyegaards Hovedrie, Undersøgelses Forretning i Volstrup Sogn, Børglum Herred, Hjørring Amt, dateret 10 Februar 1819.

Ingstrup Sogn, Hvetboe Herred, Hjørring Amt, Udstyknings Beregning over en Kjærlod foretaget paa Børglumkloster, dateret 19^{de} Mai 1819.

Fredensdal i Broust Sogn, Østerhan Herred, Hjørring Amt, Udstyknings Beregningen dateret 14 Juni 1819.

Tise Bye og Sogn, Børglum Herred, Hjørring Amt, Udstyknings Beregning over Christen Christensens Gaard, dateret 30 September 1819.

Tømmerbye, Tolstrup Sogn, Børglum Herred, Hjørring Amt, Udstyknings Beregningen dateret over Mads Mølgaards Gaard den 2^{den} October 1819.

Biersted Sogn, Kjær Herred, Aalborg Amt, Udstyknings Beregning over Græsremmen dateret 20 November 1819.

Bundgaard i Jetsmark Sogn, Hvetbo Herred, Hjørring Amt, Areal Beregningen dateret 18 December 1819.

Aarupgaard i Torslev Sogn, Østerhan Herred, Hjørring Amt, Udstyknings Beregningen dateret 12 Mai 1819.

1820

Vrændsted Bye og Sogn, Børglum Herred, Hjørring Amt, Delings Beregning over en Huuslod paa Vrendsted Byes Mark, dat. Børglumcloster 11 April 1820.

Tanderup bye, Haveslev Sogn, Østerhan Herred, Hjørring Amt, Udstyknings Undersøgelsen dat. 28 Mai 1820.

Ultved Bye, Aistrup Sogn, Kjær Herred, Aalborg Amt, Udstyknings Beregning over Peder Larsens Gaard, dateret 2^{den} October 1820.

Svennum Bye, Jerslev Sogn, Jerslev Herred, Hjørring Amt, Undersøgelses Forretning angaaende Udskiftningen dat. 19 December 1820.

Jerslev Sogn og Herred, Hjørring Amt, Undersøgelses Forretningen over Svennum Byes Udskiftning, dat. 20 December 1820.

1821

Oxholm Hovedgaards Jorder i Øland Sogn, Østerhan Herred, Hjørring Amt, Udstyknings Beregningen dat. 12 Marts og 26^{de} Mai 1821.

Tornbye Sogn, Wenneberg Herred, Hjørring Amt, Udstyknings Beregning over Søren Tofts Gaard dat. 14 Juni 1821.

St. Olai Sogn, Wenneberg Herred, Hjørring Amt, Udstyknings Beregning over Kammerraad Poulsens Parcel af Bistrupgaards Jorder, dateret 22^{de} Juni 1821.

Vreilev Sogn, Jerslev Herred, Hjørring Amt, Udskiftningen af Mønnerup Mose, dateret 14 Juli 1821.

Saltumgaard i Saltum Sogn, Hvetboe Herred, Hjørring Amt, Skjælafsætning udført i Sommer 1821.

Vraae Sogn, Børglum Herred, Hjørring Amt, Udstyknings Beregning over Kongetienden dateret 4^{de} September 1821.

Hovedgaarden Kjærsgaards Jorder i Tornbye Sogn, Venneberg Herred, Hjørring Amt, Udstyknings Beregningen dateret 17 September 1821.

Tømmerbye i Tolstrup Sogn, Børglum Herred, Hjørring Amt, Udstyknings Beregningen over Selveier Niels Andersens Gaards Jorder dateret i November 1821.

1822

Etatsraad Koefods Jorder paa Aalborg Kjøbstads Grund, Skjælafsætnings Forretningen dateret 17 Februar 1822.

Klæstrup i Jerslev Sogn og Herred, Hjørring Amt, Udstyknings Forretningen over Anders Nielsens Gaards Jorder, dateret 22 Juni 1822.

Vraae Sogn og Bye, Jerslev Herred, Hjørring Amt, Hartkorns eller Delings Beregning over Peder Poulsens Enkes Gaards Jorder, dateret 22 December 1822.

1823

Niels Sands Gaards Jorder i Biersted Bye og Sogn, Kjær Herred, Aalborg Amt, Udstyknings Beregningen dateret 10 Januar 1823.

Poulstrup i Vreilev Sogn, Børglum Herred, Hjørring Amt, Hartkorns Beregning over Anders Christensens Enkes Gaard dateret 30 Mai 1823.

Parcel i sønder Harritzlev Bye og Sogn, Venneberg Herred, Hjørring Amt, Attest angaaende en Vei, dateret 1^{ste} Juli 1823.

Jerslev Bye og Sogn og Herred, Hjørring Amt, Udstyknings Beregning over Christen Hansens Gaards Jorder, dateret 27 Juni 1823.

Svennum Bye, Jerslev Sogn og Herred, Hjørring Amt, Udstyknings Beregning over Christen Pedersens og Mikkel Christensens Gaards Jorder, dateret 11^{te} August 1823.

Landevei over Gravle(v) Byes Jorder i Hornum Herred, Aalborg Amt, Forretningen dateret 19 August 1823.

Bundgaard i Jetzmark Sogn, Hvetboe Herred, Hjørring Amt, Udstyknings Beregningen dateret 30 August 1823.

Nogle af Rørdals Hovedgaards Jorder i Nørretranders Bye (og) Sogn, Fleskum Herred, Aalborg Amt. Magelægs Forretningen dateret 12^{te} September 1823.

Vreilev Sogn, Børglum Herred, Hjørring Amt, Udstyknings Beregning over Konge og Kirketienden, dateret 15 September 1823.

Asdal Sogns Klit i Wenneberg Herred, Hjørring Amt, Areal Beregningen dateret 6^{te} October 1823.

Sønderslev Bye, Skallerup Sogn, Wenneberg Herred, Hjørring Amt, Udstyknings Beregning over Peder Andersens Gaards Jorder dateret 24 October 1823.

Ugerbye Sogn, Wenneberg Herred, Hjørring Amt, Udstyknings Beregning over Niels Pedersens Gaard i Tolstrup dateret 31 October 1823.

Tærp Bye, Tversted Sogn, Horns Herred, Hjørring Amt, Hartkorns Beregning over Mikkel Larsen og Christen Jensens Gaards Jorder, dateret 8^{de} November 1823.

Tornbye Sogn, Wenneberg Herred, Hjørring Amt, Udstyknings Beregning over 6 Gaarde i Nørre Tornbye, dateret 28 November 1823 og 1^{ste} Februar 1824.

Østerskorstensaard i Westerbrønderslev Sogn, Jerslev Herred, Hjørring Amt, Udstyknings Beregning over Søren Larsens Gaard dateret 1 December 1823.

Horne Bye og Sogn, Wenneberg Herred, Hjørring Amt, Udstyknings Beregning over Thomas Madsens og Pouel Larsens Gaards Jorder, dateret 2^{den} December 1823.

Albek Sogn, Børglum Herred, Hjørring Amt, Udstyknings Beregning over Lars Sørensens Gaard Holtet kaldet, dateret 3^{die} December 1824. (1823?)

Dalsgaard i Vidstrup Sogn, Wenneberg Herred, Hjørring Amt, Udstyknings Beregningen dateret 4 December 1823.

Budolphie Sogn, Hornum Herred, Aalborg Amt, Parcellerings Beregning over Christen Andersen Brastrups Gaards Jorder (*i*) gml. Hasseris, dateret 10 December 1823.

1824

2^{de} Parceller paa Hjørring Kjøbstads Jorder tilhørende Hans Andersen Qvælhals og Peder Svendsen Ulstrup, Udstyknings Beregningen dateret 30^{te} April 1824.

Hvidstedgaards Gods Kjarlod i Østerbrønderslev Bye og Sogn, Jerslev Herred, Hjørring Amt. Udstyknings Beregningen dateret i August 1824.

Vraae Sogn og Bye, Jerslev Herred, Hjørring Amt. Udstyknings Beregning over Kjæld Hanses Huus' Jorder dateret 4^{de} September 1824.

Grynnerup i Wreilev Sogn, Jerslev Herred, Hjørring Amt, Areal Beregningen over Jens Nielsens Parcel i Vreilevclosters Hovedgaardstaxters Jorder dat. 6 September 1824.

Stenum Bye og Sogn, Jerslev Herred, Hjørring Amt. Udstyknings Forretning over Otto Pedersens Gaard dat. 20 Novbr. 1824.

Sterup i Jerslev Sogn og Herred, Hjørring Amt. Udstyknings Beregningen over Lars Pedersens Gaard dateret 20 Novbr. 1824.

Sterup Bye, Jerslev Sogn og Herred, Hjørring (Amt) Udstyknings Beregning over Christen Gravens Gaard dat. 27 November 1824.

Underaare i Seritzlev Sogn, Jerslev Herred, Hjørring Amt, Udstyknings Beregning over Jens Nielsens Gaard, dateret 20 December 1824.

Hornetorp i Horne Sogn, Venneberg Herred, Hjørring Amt, Udstyknings Beregning over Niels og Peder Hansens Gaards Jorder dateret 24 Decmb. 1824.

Hornetorp i Horne Sogn, Wenneberg Herred, Hjørring Amt, Udstyknings Beregning over Peder Jensens Gaards Jorder dateret 28 December 1824.

Albek Sogn, Børglum Herred, Hjørring Amt, Udstyknings Beregning over Gaarden Holtet kaldet tilhørende Selveier Lars Sørensen, dateret 3 Decemb. 24.

1825

Bredholt i Aistrup Sogn, Kjær Herred, Aalborg Amt, Udstyknings Beregning over Peder Nielsens Enkes Parcel dat. 11 Juni 1825.

Gjælstrup Bye, Voxlev Sogn pr. Nibe, Hornum Herred, Aalborg Amt, Udstyknings Beregning over Lars Simonsens Gaard, dateret i Juni 1825.

Broust Sogn, Østerhan Herred, Hjørring Amt, Beregning over 2^{de} Parceller af Bratskovs Enge kaldet Søndre og Nordre Busk Enge, dateret i Sommer 1825.

Østerbrønderslev Bye og Sogn, Jerslev Herred, Hjørring Amt. Hartkorns Beregning over 2^{de} Gaarde af Nibstrup Gods, dateret 10 October 1825.

Weibye Bye og Sogn, Børglum Herred, Hjørring Amt. Hartkorns Beregning over Jens Kjeldsens Gaards Jorder, dateret 9^{de} November 1825.

Gaarden Søeholm i Jelstrup Sogn, Wenneberg Herred, Hjørring Amt, Udstyknings Beregningen dateret 27 Novbr. 1825.

Gaarden Lindholt i Aistrup Sogn, Kjær Herred, Aalborg Amt, Udstyknings eller Delings Beregningen, dateret 3 December 1825.

Hundelev Bye, Jelstrup Sogn, Wenneberg herred, Hjørring Amt. Udstyknings Beregning over Christen Madsens Gaard, dateret 29 November 1825.

1826

Sindal Sogn, Horns Herred, Hjørring Amt, Undersøgelses Forretning angaaende Hovedriet for en Gaard i Tagholt under Baggsvogn Gods, dateret 10 Mai 1826.

Broust Sogn, Østerhan Herred, Hjørring Amt, Beregning over geometrisk Deling af noget Kjørlod i Nørre Øxe foretaget for Procurator Juul i Aalborg, dateret i Mai 1826.

Dronninglund Sogn og Herred, Hjørring Amt, 2^{de} Hartkorns Beregninger. De 2^{de} Gaarde af Dronninggaards Gods i Meelholt Gaarde, dateret 29^{de} Mai 1826.

Jerslev Sogn og Bye, Jerslev Herred, Hjørring Amt. Udstyknings Beregning over Lars Andersens Parcel, dateret 1 Juni 1826.

Emb Sogn, Børglum Herred, Hjørring Amt, Udstyknings Beregning over forhenværende Jens Christensens Gaard i Vollerup, dat. 10^{de} Juli 1826.

Hundelev Bye, Jelstrup Sogn, Venneberg Herred, Hjørring Amt. Udstyknings Beregning over Niels Jensens Gaard, dateret 18^{de} Juli 1826.

Sønderslev bye, Skallerup Sogn, Venneberg Herred, Hjørring Amt. Udstyknings Beregning over Jens Jacobsens Gaard, dateret 13^{de} December 1826.

Krustrup i St. Hans Sogn, Venneberg Herred, Hjørring Amt. Hartkorns Beregning med tilhørende Kort over Peder Jacobsens Gaard, dateret 23 December 1826.

Moukjær i Broust Sogn, Østerhan Herred, Hjørring Amt. Udstyknings Beregning over Parcellen N^o 10 i Bratskous Hovedgaards Jorder, dateret 30^{de} December 1826.

1827

Annexgaarden i Vidstrup Sogn og Bye, Venneberg Herred, Hjørring Amt. Udstyknings Beregningen dateret 15^{de} Januar 1827. Forandret 5 April 1827.

Lønstrup i Maarup Sogn, Venneberg Herred, Hjørring Amt. Delings Beregning over Peder Kaaholms Selveier og Fæstjorder, dateret 10 April 1827.

Hjørring Kjøbstad i Venneberg Herred, Hjørring Amt, Udskiftnings Beregning over Kjøbmand Thomas Baars Jorder, dateret 9^{de} Mai 1827.

Hune Sogn, Hvetboe Herred, Hjørring Amt, Undersøgelses og Nivellerings Forretning angaaende nogle Søer(?) i Hune Sogn som ønskes henlagt til Albeks Mølle, dateret 5 Juni 1827.

Taars Sogn, Børglum Herred, Hjørring Amt, Udskiftnings Beregning over Søren Jensens Gaard i Borup, dateret 8 Juni 1827.

Vreilev Sogn, Børglum Herred, Hjørring Amt, Attest for et Huses Tillæg, dateret 9^{de} September 1827.

Furrebye Sogn, Børglum Herred, Hjørring Amt, Magelægs Beregning over 2^{de} Gaarde i Skjølstrup under Børglumcloster Gods, dateret 10^{de} September 1827.

Horne Bye og Sogn, Venneberg Herred, Hjørring Amt, Udskiftnings Beregning over Samuel Hansens Gaards Jorder, dateret 20 September 1827.

Tornbye Sogn, Venneberg Herred, Hjørring Amt, Udskiftnings Beregning over Selveier Jørgen Thomsens Gaards Jorder i Nørre Tornbye, dateret 25^{de} September 1827.

Hornetorp Bye, Horne Sogn, Venneberg Herred, Hjørring Amt, Hartkornsberegning over Selveier Ole Mikkelsens Huses Jorder, dateret 26 September 1827.

Gaarden Staksted i Sejlstrup Sogn, Børglum Herred, Hjørring Amt, Udstyknings Beregninger, dateret 11 October 1827.

Bagterp Bye, St. Hans Sogn, Venneberg Herred, Hjørring Amt, Udstyknings Beregning over Søren Christian Christensens Gaards Jorder, dateret 20 October 1827.

Bagterp Bye, St. Hans Sogn, Venneberg Herred, Hjørring Amt, Udstyknings Beregning over Selveier Jens Pedersen Østergaards Gaardes Jorder, dateret 20 October 1827.

Gjølstrup Bye, Jelstrup Sogn, Venneberg Herred, Hjørring Amt, Udstyknings Beregning over Anders Christensens Gaards Jorder, dateret 20 October 1827.

Hundelev Bye, Jelstrup Sogn, Venneberg Herred, Hjørring Amt. Udstyknings Beregning over Selveier Niels Nielsens Gaard, dateret 15 November 1827.

Ruberg Sogn og Bye, Venneberg Herred, Hjørring Amt, Udstyknings Beregning over Selveier Jens Nielsens Gaards Jorder, dateret 8 December 1827.

Lerup Sogn, Østerhan Herred, Hjørring Amt, Skjældsætning ved Limgaarden, dateret 8^{de} Juli 1827.

1828

Hovedgaarden Hevringholm, Vilvil Sogn, Sønderhal Herred, Randers Amt, Attest angaaende Hartkornet, Dat. 7 April 1828.

Gjøl Sogn, Hvetboe Herred, Hjørring Amt, Udskiftnings Beregning over en fælleds Græsningslod for Birkumgaards Huse paa Gjøl, Dateret i April 1828.

Broust Sogn, Østerhan Herred, Hjørring Amt, Udstyknings Beregninger over Parcel-Gaarden Langerslund og Wilsbeksminde samt en Deel Parceller i Moukjær der tilsammen udgjorde Bratskous Hovedparcel, dateret 19 December 1828 – Videre udstykket 20 April 1833.

Gaarden Knøgsgaard under Stamhuse Birkelse i Aabye Sogn, Kjær Herred, Aalborg Amt. Delings Beregning, dateret 21 April 1828.

Venneberg Sogn og Herred, Hjørring Amt. Udstyknings Beregning over Povel Andersens Gaards Jorder i Nørre Haritzlev, dateret 4^{de} Mai 1828.

Lyngbye Sogn, Børglum Herred, Hjørring Amt. Hartkorns Beregning over Christen Svendsens Gaards Jorder i Sønder Lyngbye, angaaende den Skade som disse have lidt ved Ødelæggelse af Havet, dateret 12 Mai 1828.

Hals Sogn, Kjær Herred, Aalborg Amt. Udstyknings Beregning over Selveier John Nielsens Parcel i Hou, dateret 7^{de} Juni 1828.

Agersborg Sogn, Østerhan Herred, Hjørring Amt. Undersøgelses Forretning angaaende Hovedriet for en Gaard tilhørende Jacob Madsen under Aggersborggaard, dateret 14^{de} Juli 1828.

Hagerup Bye, Horne Sogn, Venneberg Herred, Hjørring Amt. Udstyknings Beregning over Steffen Christensens Gaards Jorder, dateret 1 September 1828.

Horne Bye og Sogn, Venneberg Herred, Hjørring Amt. Udstyknings Beregning over Selveier Anders Jørgensens Gaards Jorder, dateret 13 September 1828.

Uttrup Bye, Hvorup Sogn, Kjær Herred, Aalborg Amt. Udstyknings Beregning over Morten Sørensens og Jacob Sørensens Parcel, dateret 28 September 1828.

Terp Bye, Tversted Sogn, Horns Herred, Hjørring Amt. Udstyknings Beregning over Selveier Godske Andersens Gaards Jorder, dateret 16 October 1828.

Terp Bye, Tversted Sogn, Horns Herred, Hjørring Amt. Udstyknings Beregning over Selveier Lars Christian Mikkelsens Gaards Jorder, dateret 16 October 1828.

Hovedgaarden Længsholm forhen underliggende Bøndergaarder Løth og Stidsholt samt Tipenborgholm, Lendum Sogn, Horns Herred, Hjørring Amt. Udstyknings Forretningen, dateret 30^{de} December 1828.

1829

Store Nedergaard, Torslev Sogn, Dronninglund Herred, Hjørring Amt. Udstyknings Beregningen, dateret 23 Januar 1829.

Sønderslev Bye, Skallerup Sogn, Venneberg Herred, Hjørring Amt, Udstyknings Beregning over Selveier Knud Pedersens Gaar Jorder, dateret 26 Januar 1829.

Øster Hassing Sogn, Kjær Herred, Aalborg Amt. Udstyknings Beregning over Selveier Peder Christensen Munks Gaards Jorder i Føltved, dateret 23 Martz 1829.

Smedstrup Bye, Seilstrup Sogn, Børglum Herred, Hjørring Amt. Udstyknings Beregning over Henrick Nielsens Buses Gaards Jorder, dateret 27 April 1829. Hovedparcellen nedlagt og atter udstykket den 31 August 1829.

Sundbye Sogn, Kjær Herred, Aalborg Amt. Udstyknings Beregning over de Jens Møllers i Sundbye tilhørende Jorder paa Lindholm Byes Mark, dateret 30^{de} Mai 1829.

Længsholms Bønderjorder i Lendum Sogn, Horns Herred, Hjørring Amt. Erklæring over den i Efteraaret 1828 afholdt Udstykningsforretning, dateret 6^{te} Juni 1829.

Asdal Sogn, Venneberg Herred, Hjørring Amt. Udstyknings Beregning over Degnen Lars Nielsen Møller i Horne tilhørende Parcel af Asdals contribuerende Hovedgaardstaxters Jorder i det saakaldte Hornedam, dateret 19 Juli 1829.

Astrup Huse i Sønder Harritzlev Sogn og Bye, Venneberg Herred, Hjørring Amt. Magelægs og Omdelings Beregningen, dateret 13 Juli 1829.

Astrup Hovedgaards Jorder i Hjørring Amt, Venneberg herred, St. Hans Sogn. Udstyknings Beregningen, dateret 20^{de} Juli 1829.

Hals Sogn, Kjær Herred, Aalborg Amt. Udstyknings Beregninger, Hals Sogns Halve Kongetiende og Heele Kirketiende i hver 141 Parceller, dateret 29^{de} Juli 1829.

Hundelev Bye, Jelstrup Sogn, Venneberg Herred, Hjørring Amt. Hartkorns Beregning over 5 Fæstegaardes Jorder af Astrup Gods, dateret 18^{de} September 1829.

Gaarestrup Bye, St. Olai Sogn, Venneberg Herred, Hjørring Amt. Udstyknings Beregning over Thøger Christensens nedlagte Gaard, dateret 20 September 1829.

Tversted Sogn, Horns Herred, Hjørring Amt. Udstyknings Beregning over Selveier Lars Jensen, Blaaergaards Jorder i Terp Bye, dateret 6^{te} October 1829.

Vester Tversted Bye, Tversted Sogn, Horns Herred, Hjørring Amt. Udstyknings Beregning over Selveier Jens Pedersen Poets Gaards Jorder, dateret 9^{de} October 1829.

Torp Bye, Torsted Sogn, Horns Herred, Hjørring Amt. Udstyknings Beregning over Hovedparcellen af Lars Christian Mikkelsens Gaards Jorder, dateret 9^{de} October 1829.

Gaarden Tuesbro i Dronninglund Sogn Ørsøe Fjerding, Dronninglund Herred, Hjørring Amt, Tilhørende Selveier Christen Olesen og Jens Bertelsen, dateret 20 October 1829 - Udstyknings Beregning

Hundelev Bye, Jelstrup Sogn, Venneberg Herred, Hjørring Amt. Udstyknings Beregning over Selveier Christen Nielsen Mølbaks Gaards Jorder, dateret 15^{de} November 1829.

Sønder Harritzlev Sogn og Bye, Venneberg Herred, Hjørring Amt. Udstyknings Beregning over Selveier Niels Moltsens Gaards Jorder, dateret 16 November 1829.

Venneberg Sogn, Bye og Herred, Hjørring Amt. Udstyknings Beregning over Selveier Lars Jensens Gaards Jorder, dateret 17 November 1829.

Toldegaardslev i Dronninglund Sogn Dorf Fjerding, Dronninglund Herred, Hjørring Amt. Udstyknings Beregning over Selveier Lars Larsens Baalsted Jorder, dateret 17 November 1829.

Gaarden Vandsted i St. Hans Sogn, Venneberg Herred, Hjørring Amt. Udstyknings Beregningen dateret 26 November 1829.

1830

Voergaard Hovedgaard, Voer Sogn, Dronninglund Herred, Hjørring Amt. Undersøgelses Forretning angaaende Hovedriet for 17 Gaarde af bemeldte Gaards Gods, dateret 22^{de} Januar 1830

Lørslev Bye, Ugilt Sogn, Venneberg Herred, Hjørring Amt. Udstyknings Beregning over Selveier Svenning Nielsens Gaards Jorder, dateret 19^{de} April 1830.

Vrendsted Bye og Sogn, Børglum Herred, Hjørring Amt. Udstyknings Beregning over Kammerraad Høyers Gaards Jorder, dat. 14^{de} Mai 1830.

Gaarden Dahl i Taars Sogn, Børglum Herred, Hjørring Amt. Udstyknings Beregningen, dateret 9^{de} Juni 1830.

Nørre Sundbye, Kjær Herred, Aalborg Amt. Udstyknings og Magelægs Beregninger over Agent Galsters og John Jensens Baalsteder samt over en Deel af Præstegaardens og Christen Nyegaards Enkes Jorder, dateret 13 Juni 1830.

Hune Bye og Sogn, Hvetboe Herred, Hjørring Amt. Udstyknings Beregning over Selveier Peder Larsens Gaards Jorder, dateret 14 Juni 1830.

Engesgaard i Hune Sogn, Hvetboe Herred, Hjørring Amt. Udstyknings Beregning over Selveier Niels Christensens Gaards Jorder, dateret 14 Juni 1830.

Mellemgaard i Aalstrup i Jerslev Sogn, Børglum Herred, Hjørring Amt. Hartkorns Beregningen, dateret 17 Juni 1830.

Skovsgaarde i Asdal Sogn, Venneberg Herred, Hjørring Amt. Udstyknings Beregning over Søren Sørensens Gaards Jorder, dateret 24 Juni 1830.

Sergeant Stedets Jorder i Vrensted Bye og Sogn, Børglum Herred, Hjørring Amt. Udstyknings Beregningen, dateret 4^{de} August 1830.

Jelstrup Bye og Sogn, Venneberg Herred, Hjørring Amt. Udstyknings Beregning over Selveier Thomas Christian Jensens Gaards Jorder, dateret 24^{de} August 1830.

Sønder Haritzlev Bye og Sogn, Venneberg Herred, Hjørring Amt. Udstyknings Beregning over Selveier Pouel Jensens Gaards Jorder, dateret 1 September 1830.

Tversted Sogn, Horns Herred, Hjørring Amt. Udstyknings Beregninger over 5 Gaarde, dateret 10 Mai og 4^{de} og 5^{te} October 1830.

Vesterbrønderslev Skolelod i Hjørring Amt. 2^{de} Attester angaaende Grændsen, dateret 21 October 1830.

Flamsted Gaarde, Gunderup Sogn, Fleskum Herred, Aalborg Amt. Attest angaaende nogle Veie paa Flamsted Byes Mark, dateret 10^{de} November 1830

Venneberg Bye, Sogn og Herred, Hjørring Amt. Udstyknings Beregning over Gaarden Vilstrups Jorder tilhørende Kjøbmand Segetska i Lønstrup, dateret 13 November 1830.

Horne Sogns Skole, Venneberg Herred, Hjørring Amt. Undersøgelses Forretningen, dateret 30^{te} November 1830.

Østermellerup Bye, Jerslev Sogn, Børglum Herred, Hjørring Amt. Udstyknings Beregning over Gjestgiver Blichfelds Gaards Jorder, dateret 4^{de} November 1830.

Vesterbrønderslev Sogn, Børglum herred, Hjørring Amt. Udstyknings Beregning over Gaarden Grindsteds Jorder, dat. 11 Dec. 1830.

Hvidstedgaards Hovedgaards Jorder i Taars Sogn, Børglum Herred, Hjørring Amt. Udstyknings Beregningen, dat. 25 Dec. 1830.

Aars og Slet Herreder, Aalborg Amt. Undersøgelses Forretning angaaende Hovedriet for nogle Gaarde paa Bjørnkjærs Gods, dateret 28^{de} December 1830.

Vidstrup Bye og Sogn, Venneberg Herred, Hjørring Amt. Udstyknings Beregning over Selveier Johannes Olesens Gaards Jorder, dateret 28^{de} December 1830.

Venneberg Bye, Sogn og Herred, Hjørring Amt. Udstyknings Beregning over Selveier Thomas Pedersens Gaards Jorder, dateret 29 december 1830.

Estrup i Tornbye Sogn, Venneberg Herred, Hjørring Amt. Udstyknings Beregning over Selveier Christen Christensens Gaards Jorder, dateret 29^{de} December 1830.

Biersted Bye og Sogn, Kjær Herred, Aalborg Amt. Udstyknings Beregning over Selveier Christen Andersen Aaens Gaards Jorder, dateret 31 December 1830.

1831

Hjørring Sogn, Venneberg Herred, Hjørring Amt. Udstyknings Beregning over Postmester Hartmanns Jorder paa Hjørring Kjøbstats Grund, dateret 10 Januar 1831.

Knivholt Herregaard i Flade Sogn, Horns Herred, Hjørring Amt. Undersøgelses Forretning angaaende en Gaard Beckman kaldet af bemeldte Gaards Gods, dateret 25^{de} Januar 1831.

Asdal Sogn, Venneberg Herred, Hjørring Amt. Undersøgelses Forretning angaaende nogle Parceller af Asdal Hovedgaards Jorder, dateret 26 Januar 1831.

Snørholt i Dronninglund Sogn, Kjær Herred, Aalborg Amt. Undersøgelses Forretning af den i Aaret 1812 passerede Udstykning, dateret 18^{de} Martz 1831.

Vesterbrønderslev Bye og Sogn, Børglum Herred, Hjørring Amt. Attest om Antallet og Beliggenheden af Niels Pedersen Skabets Gaards Lodder, dateret 21^{de} Martz 1831.

Kornumgaard samtlige Jorder og Attest angaaende samme, Vesterbrønderslev Sogn, Børglum Herred, Hjørring Amt. Areal Beregninger, dateret 21 Martz 1831.

Aagaards Bye, Ørum Sogn, Dronninglund Herred, Hjørring Amt. Undersøgelses Forretning angaaende Hovedriet for en Gaard paa Nørre Raunstrup Gods, dateret 6^{te} April 1831.

Hasseris Bye, Budolphie Sogn, Hornum Herred, Aalborg Amt. Udstyknings Beregning over Selveier Jens Gregersens Gaards Jorder, dateret 12 April 1831.

Hvidstedgaard i Taars Sogn, Børglum Herred, Hjørring Amt. Undersøgelse angaaende Udstykning, dateret 2^{den} Mai 1831.

Kokkenborg i Dronninglund Sogn og Herred, Hjørring Amt. Hartkorns Beregning over 1 Huus paa 16^{ten} Tdr. paa Jens Jensens Gaards Jorder, dateret 9^{de} Juni 1831.

Tidemansholms Herregaards Jorder i Taars Sogn, Børglum Herred, Hjørring Amt. Udstyknings Beregningen, dateret 4^{de} Juni 1831.

Sergeant Stedet i Vrendsted Sogn, Børglum Herred, Hjørring Amt. Udstykningen, dateret 4^{de} August 1830, og Bemærkningerne til samme dat. 12^{te} Juni 1831.

Asdal Sogn, Venneberg Herred, Hjørring Amt. Hartkorns Beregning over Parcellerne No 19, 20 og 21 af Asdal Hovedgaards Taxt, dateret 16 Juli 1831*.

*Herudi er tillige den ny Udstyknings Beregning over Degnen Lars Nielsen Møllers Parcel i Hornedam, dateret 16 Juli 1831.

Store Skoven i Dronninglund Sogn og Herred, Hjørring Amt. Udstyknings Beregning over Selveier Morten Jensens Gaards Jorder, dateret 26^{de} Juli 1831.

Dronninglund Sogn og Herred, Hjørring Amt. Udstyknings eller Hartkorns Beregning over Christen Ribers Enkes Huus, dat. 26^{de} (?) 1831

Brønden i Dronninglund Sogn og Herred, Hjørring Amt. Udstyknings Beregning over Selveier Christen Peder Christensens Gaards Jorder, dateret 26^{de} Juli 1831.

Østerdorf Bye, Dronninglund Sogn og Herred, Hjørring Amt. Udstyknings Beregning over Selveier Hans Hansens Gaards Jorder, dateret 26^{de} Juli 1831.

Store Skoven i Dronninglund Sogn og Herred, Hjørring Amt. Udstyknings Beregning over Selveier Jens Jensens Gaards Jorder, dateret 20 Juli 1831.

Gaarden Qvisselholt og 7 Parceller af Gaarden store Løgtved i Dronninglund Sogn og Herred, Hjørring Amt. Udstyknings Beregningen, dateret 26 Juli 1831.

Krustrup Bye, St. Hans Sogn, Venneberg Herred, Hjørring Amt. Udstyknings Beregning over Selveiere Peder og Niels Christian Jensens Gaards Jorder, dat. 30^{de} Juli 1831.

Vidstrup Bye og Sogn, Venneberg Herred, Hjørring Amt. Udstyknings Beregning over Selveier Niels Andersens Gaards Jorder, dateret 5^{te} September 1831.

Vindstrup, St. Olai Sogn, Venneberg Herred, Hjørring Amt. Udstyknings Beregning over Selveiere Lars Pedersens og Anders Christian Pedersens Gaards Jorder, dat. 27 Sept. 1831.

Vesterbrønderslev Bye og Sogn, Børglum Herred, Hjørring Amt. Attest angaaende nogle Loddere beliggenhed for en Gaard under Hjermitzlev Gaards Gods, dateret 26 November 1831.

Jelstrup Sogn, Venneberg Herred, Hjørring Amt. Udstyknings Beregning over Selveier Anders Larsen Dams Huses Jorder paa Hundeleve Byes Mark, dateret 31 December 1831.

Holte Bye, Seritzlev Sogn, Børglum Herred, Hjørring Amt. Udstyknings Beregning over Selveier Stephan Larsen Møllers Gaards Jorder, dateret 31 December 1831.

Jonstrup i Saltum Sogn, Hvetboe Herred, Hjørring Amt. Udstyknings Beregning over Selveier Yngvar Olesens Gaards Jorder, dateret 31 December 1831.

Vidstrup Bye og Sogn, Venneberg Herred, Hjørring Amt. Udstyknings Beregning over nogle Jorder tilhørende Selveier Gaardmændene Jens Frost og Jesper Thomsen(?), dateret 31 December 1831.

Hesselholt i Bindslev Sogn, Horns Herred, Hjørring Amt. Udstyknings Beregning over Selveier Morten Andersens Gaards Jorder, dat. 31 Dec. 1831.

Hundelev Bye, Jelstrup Sogn, Venneberg Herred, Hjørring Amt. Udstyknings Beregning over Selveier Anders Pedersen Krogs Enkes Gaards Jorder, dateret 31 December 1831. – NB denne Gaard er senere udstykket igjen i Aaret 1835, hvilken nye Forretning findes imellem 1835 Aars Forretninger.

1832

Østerhalne Bye, Vadum Sogn, Kjær Herred, Aalborg Amt. Udstyknings Beregning over Forvalter Lunds Gaards Jorder, dateret 13 Januar 1832.

Bratskous Hovedgaards Jorder i Moukjær i Brovst Sogn, Østerhan Herred, Hjørring Amt. Fortsat Udsiftning over Parcellen No 7 efter Udstyknings Beregningen af 19^{de} December 1828, dateret 25 Januar 1832.

Vesterbrønderslev Bye og Sogn, Børglum Herred, Hjørring Amt. Udstyknings Beregning over Selveier Niels Pedersen Skabets Gaards Jorder, dateret 31^{de} Januar 1832.

Rugtved i Nørre Søraae Bye, Albek Sogn, Dronninglund Herred, Hjørring Amt. Udstyknings Beregning over en Proprietairs Steenild til Rugtved tilhørende Gaards Jorder, dateret 10^{de} Februar 1832.

Aistrup Sogn og Bye, Kjær Herred, Aalborg Amt. Udstyknings Beregning over Selveier Søren Jensen Kirkegaards Jorder og Hartkorn, dateret 22 Februar 1832.

Vrangdrup Gaardes Jorder i Vesterbrønderslev Sogn, Børglum Herred, Hjørring Amt. Udstyknings Beregningen, dateret 1 Martz 1832.

Tylstrup Bye, Aistrup Sogn, Kjær Herred, Aalborg Amt. Udstyknings Beregning over Selveier Claus Lauritzens Gaards Jorder, dateret 4^{de} Martz 1832.

Østerhassing Bye og Sogn, Kjær Herred, Aalborg Amt. Udstyknings Beregning over Selveier Johan Larsens 2^{de} sammenlagte Gaardes Jorder, dateret 10 Martz 1832.

Jerslev Bye og Sogn, Børglum Herred, Hjørring Amt. Udstyknings Beregning over Selveier Jens Mikkelsens Gaards Jorder, dateret 10 Martz 1832.

Biersted Bye og Sogn, Kjær Herred, Aalborg Amt. Udstyknings Beregning over Jomfrue Caroline Hastrups Gaards Jorder, dateret 21 Martz 1832.

Vesterbrønderslev Bye og Sogn, Børglum Herred, Hjørring Amt. Aasteds Forretning angaaende en Situations Korts Forfattelse over et omtvistet Stykke Jord af Morten Dammens Lod, dat. 24 Martz 1832.

Haritzlev Bye og Sogn, Venneberg Herred, Hjørring Amt. Udstyknings Beregning over Selveier Peder Mikkelsens Gaards Jorder, dateret 27 Martz 1832.

Klæstrup Bye, Jerslev Sogn, Børglum Herred, Hjørring Amt. Udstyknings Beregning over Anders Nielsens eller Forvalter Smiths 2^{de} Gaardes Jorder, dateret 31 Martz 1832.

Aagaards Gods i Kjettrup Sogn, Vesterhan Herred, Hjørring Amt. Undersøgelses Forretning angaaende Hoveriet for 3^{de} Gaarde paa bemeldte Gaards Gods, dateret 5 Mai 1832.

Beckmanns Gaarden i Aasted Sogn, Horns Herred, Hjørring Amt. Magelægs Beregning over nogle af Knivholt Herregaards Jorder og nogle Bønders jorder, dateret 10 Juli 1832.

Gaarden Rugtved i Asdal Sogn, Venneberg Herred, Hjørring Amt. Udstyknings Beregningen, dateret 21 Juli 1832.

Mygdal Bye og Sogn, Venneberg Herred, Hjørring Amt. Udstyknings Beregning over Selveier Jens Nielsens Gaards Jorder, dateret 28 September 1832.

Visborghusets Jorder, Vive Sogn, Hindsted Herred, Aalborg Amt. Udstyknings Beregningen, dateret 8^{de} October 1832.

Aas Hovedgaards Jorder i Taars Sogn, Børglum Herred, Hjørring Amt. Udstyknings Beregningen, dateret 1832.

Aarup Bye, Vreilev Sogn, Børglum Herred, Hjørring Amt. Hartkorns Beregning over Knud Enevoldsens Gaards Jorder og en Attest om 15 Tdr. – Att. dateret 29 October 1832.

Sønder Tornbye, Tornbye Sogn, Venneberg Herred, Hjørring Amt. Udstyknings Beregning over Selveier Thomas Jensens Gaards Jorder, dateret 31^{de} December 1832.

Villerup Bye, Emb Sogn, Børglum Herred, Hjørring Amt. Udstyknings Beregning over Selveier Christen Andersens Gaards Jorder, dateret 3 November 1832.

Gaarden Agdrup i Taars Sogn, Børglum Herred, Hjørring Amt. Udstyknings Beregningen, dateret 3 November 1832.

1833

Snorholt i Dronninglund Sogn, Kjær Herred, Aalborg Amt. Delings Beregning angaaende 3^{de} Lodder under Gaarden, dateret 1 Februar 1833. Undersøgelses Forretningen findes ogsaa heri.

Østerhassing Bye og Sogn, Kjær Herred, Aalborg Amt. Udstyknings og Magelægs Beregning over Selveier Ole Christian Christensens Gaards Jorder, dateret 23 Februar og 20 Martz 1833.

Vester Enggaards Jorder i Bodolphie Sogn, Aalborg Birk og Aalborg Amt. Udstyknings Beregningen, dateret 12 April 1833.

Tofte Bye, Vidstrup Sogn, Venneberg Herred, Hjørring Amt. Udstyknings Beregning over Selveier Peder Nielsens Gaards Jorder, dat. 31 Martz 1833.

Haverslev Bye og Sogn, Østerhan Herred, Hjørring Amt. Udstyknings Beregning over Selveier Niels Mortensens Gaards Jorder, dateret 6^{te} Juni 1833.

Sønderøxe Bye, Broust Sogn, Østerhan Herred, Hjørring Amt. Udstyknings Beregning over Selveier Christen Simonsens Gaards Jorder, dateret 21 Juni 1833.

Bagterp Bye, St. Hans Sogn, Venneberg Herred, Hjørring Amt. Udstyknings Beregning over Søren Nielsens Huus, dateret 23 Juni 1833.

Gunderup Bye, Vreilev Sogn, Børglum Herred, Hjørring Amt. Udstyknings Beregning over Selveier Peder Sørensens Gaards Jorder, dateret 1^{ste} Juli 1833.

Børglumcloster i Vrensted Sogn, Børglum Herred, Hjørring Amt. Undersøgelses Forretning angaaende Hoveriet for en Gaard paa bemeldte Gaards Gods, dateret 14 Juli 1833.

Hjørring Kjøbstads Communes Jorder i Venneberg Herred, Hjørring Amt. Udstyknings Beregningen, dateret 19^{de} Juli 1833.

Klæstrup Bye, Jerslev Sogn, Børglum Herred, Hjørring Amt. Udstyknings Beregning over Selveier Jacob Jensens Huses Jorder, dateret 29^{de} Juli 1833.

Stenum Bye og Sogn, Børglum Herred, Hjørring Amt. Udstyknings Beregning over Selveier Jacob Henricksens Gaards Jorder, dat. 10 October 1833.

Pirup Bye, Hune Sogn, Hvetboe Herred, Hjørring Amt. Udstyknings Beregning over Selveier Søren Jensens Huses Jorder, dateret 12^{te} October 1833.

Østerbjerggaarden i Hammer Sogn, Kjær Herred, Aalborg Amt. Undersøgelses Forretning angaaende nogle Lodder af bemeldte Gaard, dateret 5 December 1833.

Bolle Bye, Dronninglund Sogn og Herred, Hjørring Amt. Udstyknings Beregning over Selveier Lars Sørensens Gaards Jorder, dateret 6^{te} December 1833.

Langthjem i Jerslev Sogn, Børglum Herred, Hjørring Amt. Udstyknings eller Omdelings Beregning, dateret 28 December 1833.

Østergaard i Nørre Vraae Bye og Sogn, Børglum Herred, Hjørring Amt. Udstyknings Beregning over Selveier Christen Bertilsens Gaard, dateret 31 December 1833.

Tofte Bye, Vidstrup Sogn, Venneberg Herred, Hjørring Amt. Udstyknings Beregning over Selveier Christian Jensens Gaards Jorder, dateret 31dec. 1833.

Hjørring Kjøbstads Grund i Venneberg Herred, Hjørring Amt. Attest angaaende Veien til Procurator Westerbyes Agerlod, dateret 10 Februar 1834.

Volstrup i Hørmested Sogn, Horns Herred, Hjørring Amt. Udstyknings Beregning over Selveier Peder Andersens Gaards Jorder, dateret 28 Februar 1834.

Vester Tversted Bye, Tversted Sogn, Horns Herred, Hjørring Amt. Udstyknings Beregning over Selveier Jacob Rasmussen Taarsagers Gaards Jorder, dateret 6^{te} Mai 1834.

Kjettrupgaard i Ingstrup Sogn, Hvetboe Herred, Hjørring Amt. Areal Beregning over bemeldte Gaards Udlod, dateret 4 Juli 1834.

Brathbjerg i Tranum Sogn, Østerhan Herred, Hjørring Amt. Attest om en Vei over Christian Olesens Enkes Lod, dateret 26 Juli 1834.

Hjørring Kjøbstads Grund i Venneberg Herred, Hjørring Amt. Udstyknings Beregning over Parcellen No 8 af Frue Brandtes Jordeiendom, dateret 31^{te} August 1834.

Rødsledt i Sundbye Sogn, Kjær Herred, Aalborg Amt. Opmaalings Beregning over bemeldte Gaards Eng i Langbro Enge, dateret 14 September 1834.

Dronninggaard i Dronninglund Sogn og Herred, Hjørring Amt. Magelægs Beregning over en Lod i bemeldte Gaards Enge, dateret 20^{de} September 1834.

Stedet Bjergrønne i Hammer Sogn, Kjær Herred, Aalborg Amt. Attest angaaende Skjælafsætning ved bemeldte Sted, dateret 23^{de} September 1834.

Hjørring Kjøbstads Grund i Venneberg Herred, Hjørring Amt. Udstyknings Omgjørelse af en Parcel tilhørende Hans Andersen Qveelhals, dateret 1 October 1834.

Lindholm Bye, Sundbye Sogn, Kjær Herred, Aalborg Amt. Udstyknings Beregning over Forvalter Lunds sammenlagte Gaards Jorder, dateret 7 October 1834.

Sønder Øxe, Broust Sogn, Østerhan Herred, Hjørring Amt. Attest om en Vei i bemeldte Bye for Peter Hermansen, dateret 10^{de} October 1834.

Hundelev Bye, Jelstrup Sogn, Børglum Herred, Hjørring Amt. Udstyknings Beregning over Selveier Jens Andersens Gaards Jorder, dateret 14 October 1834.

Gaarden Alstrup i Ruberg Sogn, Venneberg Herred, Hjørring Amt. Udstyknings Beregning over bemeldte Gaards Jorder, dateret 28 October 1834.

Venneberg Sogn og Herred, Hjørring Amt. Udstyknings Beregning over bemeldte Sogns Degneboligs Jorder, dateret 4^{de} November 1834.

Wellingshøi i St. Olai Sogn, Venneberg Herred, Hjørring Amt. Attest om en Vei, dateret 7^{de} November 1834.

Gjælstrup Bye, Jelstrup Sogn, Venneberg Herred, Hjørring Amt. Udstyknings Beregning over Selveier Lars Andersens Gaards Jorder, dateret 10 November 1834.

Østerbrønderslev Bye og Sogn, Børglum Herred, Hjørring Amt. Udstyknings Beregning over Selveier Christen Christensens Gaards Jorder, dateret 11 November 1834.

Høyerup Bye, Horne Sogn, Venneberg Herred, Hjørring Amt. Udstyknings Beregning over Selveier Rasmus Nielsens Gaards Jorder, dateret 12^{te} November 1834.

Lundborg i Nørreharritzlev Bye, Venneberg Sogn og Herred, Hjørring Amt. Udstyknings Beregning over bemeldte Steds Jorder, dateret 4^{de} December 1834.

Gaarden Vestermellerup i Jerslev Sogn, Børglum Herred, Hjørring Amt. Udstyknings Beregning over bemeldte Gaards Jorder, dateret 6^{te} December 1834.

Gaarden Vestermellerup i Jerslev Sogn, Børglum Herred, Hjørring Amt. Attest om bemeldte Gaards Fæstegods, dateret 22 December 1834.

True Bye, Vebbestrup Sogn, Hindsted Herred, Aalborg Amt. Udstyknings Beregning over Selveier Moritz Christensens Gaards Jorder, dateret 28^{de} December 1834.

Nørre Tornbye, Tornbye Sogn, Venneberg Herred, Hjørring Amt. Udstyknings Beregning over Selveier Jens Tomsens Enkes Steds Jorder, dateret 31 december 1834.

1835

Lemb Bye, Hellevad Sogn, Dronninglund Herred, Hjørring Amt. Udstyknings Beregning over Selveier Lars Jensens Gaards Jorder, dateret 26 Januar 1835.

Dronninglund Sogn og Herred, Hjørring Amt. Udstyknings Beregning over Selveier Anders Tidselbaks Gaards Jorder, dateret 5^{te} Februar 1835.

Vestergaard i Broust Sogn og Bye, Østerhan Herred, Hjørring Amt. Udstyknings Beregning over meldte Gaards Jorder, dateret 24 Februar 1835.

Horne Bye og Sogn, Venneberg Herred, Hjørring Amt. Udstyknings Beregning angaaende Delingen af nogle Jorder tilhørende Selveier Christen Høyers i Horne Mølle og Jens Jensen i Stedet Steendys dateret 25^{de} Martz 1835.

Stedet Petheden i Asdal Sogn, Venneberg Herred, Hjørring Amt. Udstyknings Beregning over bemeldte Steds Jorder, dateret 30^{te} Martz 1835.

Jerslev Bye og Sogn, Børglum Herred, Hjørring Amt. Udstyknings Beregning over Selveier Lars Knudsens Gaards Jorder, dateret 4^{de} April 1835.

Fuglsang i Vrejlev Sogn, Børglum Herred, Hjørring Amt. Udstyknings Beregning over Selveier Yde Jensens Gaards Jorder, dateret 4^{de} April 1835.

Horne Bye og Sogn, Venneberg Herred, Hjørring Amt. Udstyknings Beregning over Selveier Niels Christensens Gaards Jorder, dateret 4^{de} April 1835.

Østerbistrupgaarden i St. Olai Sogn, Venneberg Herred, Hjørring Amt. Udstyknings Beregning over Parcellen No 7 af bemeldte Gaards Jorder, dateret 10 April 1835.

Ørsøe Bye, Dronninglund Sogn og Herred, Hjørring Amt. Udstyknings Beregning over Selveier Jørgen Jensens Huus's Jorder, dat. 10 April 1835.

Ørsøe Bye, Dronninglund Sogn og Herred, Hjørring Amt. Udstyknings Beregning over Selveier Peder Christian Henriksens Gaards Jorder, dateret 10^{de} April 1835. NB Hovedparcellen er igjen videre udstykket Aar 1836, og den nye Beregning er særskilt Henlagt.

Hjørring Kjøbstads mark i Venneberg Herred, Hjørring Amt. Udstyknings Beregning over Farver Svendsens Jordeiendomme paa bemeldte Byes Mark, dateret 10 April 1835.

Horne Bye og Sogn, Venneberg Herred, Hjørring Amt. Udstyknings Beregning over Selveier Poul Larsen Brands Gaards Jorder, dateret 28 April 1835.

Gjøl Sogn, Hvetboe Herred, Hjørring Amt. Attest om en Skjelafsætning mellem Gjøl Præstegaards og Gjøl Kirkes Jorder, dateret 29 April 1835.

Gaarden Tuesbroe, Dronninglund Sogn og Herred, Hjørring Amt, tilhørende Selveierne Jens Jensen og Ole Christensen. Udstyknings Beregning, dateret 30^{te} April 1835.

Hundelev Bye, Jelstrup Sogn, Venneberg Herred, Hjørring Amt. Udstyknings Beregning over Hovedparcellen af Peder Andersens Gaards Jorder, dateret 9^{de} Juni 1835.

Aalborg Kjøbstads Grund. Nivellering Forretning angaaende Blegkildes Høide over Nyetorv i Aalborg, dateret 22 Juli 1835.

Vesterheden i Hals Sogn, Kjær Herred, Aalborg Amt. Udstyknings Beregning over Selveier Niels Mørchs Gaards Jorder, dateret 25^{de} Juli 1835.

Læsøe kaldet i Ørsøe Fjording, Dronninglund Sogn og Herred, Hjørring Amt. Udstyknings Beregning over Selveier Christen Abrahamsens Gaards Jorder, dateret 26 Juli 1835.

Store Feldens Jorder i Dronninglund Sogn og Herred, Hjørring Amt. Udstyknings Beregningen, dateret 27 Juli 1835.

Torslev Sogn, Østerhan Herred, Hjørring Amt. Magelægs Beregning over en Deel af Aarup Præstegaards Jorder samt Boelsmand Lars Svenningsen og Møllebygger Hansens, dateret 29^{de} September 1835.

Sønderøxe i Østerhan Herred, Hjørring Amt, Broust Sogn. Attest om Afsætningen af en Vei. afsat 9^{de} October 1835.

Torslev Sogn, Østerhan Herred, Hjørring Amt. Beregning over et Stykke af Kokkedals Kjærjorder som Forpagter Møller har opdyrket, dateret 10^{de} October 1835.

Nørre Raunstrup, Ørum Sogn, Dronninglund Herred, Hjørring Amt. Undersøgelses Forretning angaaende Hoveriet for en Gaard paa bemeldte Gaards Gods i Aagaard Bye, dateret 14 November 1835.

Klæstrup Bye i Jerslev Sogn, Børglum Herred, Hjørring Amt. Attest om Loddernes Antal og beliggenhed til Anders Nielsens Bouets Gaard, dateret 22 December 1835.

Sessing Bye, Taars Sogn, Børglum Herred, Hjørring Amt. Udstyknings Beregning over Selveier Christen Jensen Baks Gaards Jorder. Forretningen dateret 31 December 1832 og fuldført og afsat og fuldført 26 Februar 1835.

1836

Østerbrønderslev Bye og Sogn, Børglum Herred, Hjørring Amt, Udstyknings Beregning over 2^{de} Gaardes Jorder tilhørende Selveier Gaardmand Peder Jensen i Stubdrup, dateret 9^{de} April 1836.

Gaarden Øster og Vesterlunde i Leerup Sogn, Østerhan Herred, Hjørring Amt. Udstyknings Beregningen, dateret 21 Mai 1836, senere beregning d. 8^{de} Juli 1837

Thise Bye og Sogn, Børglum Herred, Hjørring Amt. Udstyknings Beregning over Selveier Christen Christensens Gaards Jorder, dateret 1 Juni 1836.

Vellingshøi Bye. St. Olai Sogn, Venneberg Herred, Hjørring Amt. Udstyknings Beregning over Selveier Thomas Christian Lychegaard 2^{de} Gaardes Jorder, dateret 17^{de} Juni 1836.

Skagen kaldet i Jerslev Sogn, Børglum Herred, Hjørring Amt. Udstyknings Beregning over Selveier Christen Pedersens Jordlod, dateret 24^{de} Juni 1836.

Vilsted Bye og Sogn, Slett Herred, Aalborg Amt. Udstyknings Beregning over Præste Enke Madame Wingses ubebyggede Jordlod paa benævnte Byes Mark, dateret 14^{de} Juli 1836.

Øen Egholm i Frue Sogn, Aalborg Birk og Amt. Udstyknings Beregning over Selveier Thomas Corfisens Gaards Jorder, dateret 13^{de} August 1836.

Horsens Bye og Sogn, Kær Herred, Aalborg Amt. Udstyknings Beregning over Bertel Nielsens Gaards Jorder, dateret 17^{de} August 1836.

Ørsøe Bye, Dronninglund Sogn og Herred, Hjørring Amt. Udstyknings Beregning over Hovedparcellen af forhenværende Peder Christian Henriksens nu Baltser Hansens Gaards Jorder, dateret 25^{de} August 1836.

Øster Tirup i Astrup Sogn, Venneberg Herred, Hjørring Amt. Udstyknings Beregning over selveier Søren Andersens Gaards Jorder, dateret 26^{de} August 1836.

Kongsgaard i Hellevad Sogn, Dronninglund Herred, Hjørring Amt. Udstyknings Beregningen, dateret 8^{de} December 1836.

Øster Steerup Mølle i Jerslev Sogn, Børglum Herred, Hjørring Amt. Udstyknings Beregningen, dateret 16 December 1836.

Hunetorp Bye, Hune Sogn, Hvetboe Herred, Hjørring Amt. Udstyknings Beregning over Selveier Morten Jensens Gaards Jorder, dateret 19^{de} December 1836.

Trudslev Bye, Ingstrup Sogn, Hvetboe Herred, Hjørring Amt. Udstyknings Beregning over Selveier Søren Nielsens Gaards Jorder, dateret 20^{de} December 1836.

Terp Bye, Horne Sogn, Venneberg Herred, Hjørring Amt. Udstyknings Beregning over Christen Lendum Thomsens Huus, dateret 31 December 1836.

Sønder Vraae Bye, Vraae Sogn, Børglum Herred, Hjørring Amt. Udstyknings Beregning over Selveier Christen Pedersens Gaards Jorder, dateret 31^{de} December 1836.

Asdahl Sogn, Venneberg Herred, Hjørring Amt. Udstyknings Beregning over en Parcel af Asdahl Hovedgaards Jorder tilhørende Selveier Gaardmand Rasmus Munk i Hvorup, dateret 31 December 1836.

Horne Bye og Sogn, Venneberg Herred, Hjørring Amt. Udstyknings Beregning over samme, dateret 31 December 1836.

Asdahl Sogn, Venneberg Herred, Hjørring Amt. Udstyknings Beregning over en Engparcel tilhørende Selveier Huusmand Mikkel Olesen i Hornetorp, dateret 31^{de} December 1836.

Sønder Tornby, Tornby Sogn, Venneberg Herred, Hjørring Amt. Udstyknings Beregning over Selveier Jens Nielsens Gaards Jorder, dateret 31 December 1836.

Asdahl Sogn, Venneberg Herred, Hjørring (*Amt*) Udstyknings Beregning over Gaarden Nørre Skovsgaard, dateret 31 december 1836.

Sigsgaard i Jetzmark Sogn, Hvetboe Herred, Hjørring Amt. Udstyknings Beregningen, dateret 31^{de} December 1836.

Grydbek i Jerslev Sogn, Børglum Herred, Hjørring Amt. Udstyknings Beregningen dateret 31^{de} December 1836.

1837

Vesterbrønderslev Bye og Sogn, Børglum Herred, Hjørring Amt. Udstyknings Beregning over Selveier Christen Knudsens Gaards Jorder, dateret 6^{te} Mai 1837.

Hollensted Bye, Hallund Sogn, Dronninglund Herred, Hjørring Amt. Udstyknings Beregning over Selveier Anders Christensens Gaards Jorder dateret 23 Mai 1837.

Sønder Skovgaard i Asdahl Sogn, Venneberg Herred, Hjørring Amt. Udstyknings Beregningen dateret 12 Juni 1837.

Nørre Brogaard i Hune Sogn, Hvetboe Herred, Hjørring Amt. Udstyknings Beregning dateret 11 Juni 1837.

Stenum Bye, Jerslev Sogn, Børglum Herred, Hjørring Amt. Udstyknings Beregning over Selveier Christen Pedersens Gaards Jorder, dateret 19 Juni 1837.

Klæstrup Bye, Jerslev Sogn, Børglum Herred, Hjørring Amt. Udstyknings Beregning over Selveier Thomas Andersens Gaards Jorder, dateret 19^{de} Juni 1837.

Dronninglund Sogn og Herred, Hjørring Amt. Udstyknings Beregning over Gaarden Gammel Dahl tilhørende Selveier Christen Madsen, dateret 19^{de} Juni 1837.

Hals Sogn, Kjær Herred, Aalborg Amt. Udstyknings Beregning over Lars Maaens Enkes Gaards Jorder i Hals Bye, tilhørende Niels Mørk og Lauritz Nielsen, dateret 28^{de} Juli 1837.

Stagsted Bye, Dronninglund Sogn, Dronninglund Herred, Hjørring Amt. Udstyknings Beregning over Ole Nielsen Kolds Gaards Jorder, dateret 28^{de} Juni 1837.

Sterup Bye, Jerslev Sogn, Børglum Herred, Hjørring Amt. Udstyknings Beregning over Selveier Peder Jensens Gaards Jorder, dateret 6^{te} September 1837.

Vesterbrønderslev Bye og Sogn, Børglum Herred, Hjørring Amt. Udstyknings Beregning over Gaarden Skabets Jorder af Nipstrup Gods, dateret 29^{de} October 1837.

Vesterhassing Sogn, Kjær Herred, Aalborg Amt. Udstyknings Beregning over Gaarden Toftegaard tilhørende Selveier Hans Sørensen, dateret 30^{de} December 1837.

Store Løgteved i Dronninglund Sogn, Dronninglund Herred, Hjørring Amt. Udstyknings Beregning over Selveier Jens Justesens Gaards Jorder, dateret 30^{de} December 1837.

Hollensted Bye, Hallund Sogn, Dronninglund Herred, Hjørring Amt. Udstyknings Beregning over Selveier Jens Christensens Gaards Jorder, dateret 31 December 1837.

Gaarden Buurskov, Ugilt Sogn, Venneberg Herred, Hjørring Amt. Udstyknings Beregning over bemeldte Gaard, dateret 7 Decemb. 1837.

Gaarden Skrydsholt, Dronninglund Sogn, Venneberg Herred, Hjørring Amt. Udstyknings Beregning over bemeldte Gaard, dateret 19^{de} Juni 1837 og 6^{te} Decmb. 1837.

1838

Grindsted Bye, Hammer Sogn, Kjær Herred, Aalborg Amt. Selveier Gaardmand Lassen Danielsens Attest om et Skjæl som jeg B(*irk*) har udvist efter Kortet, dateret 16^{de} Januari 1838.

Pirup Bye, Hune Sogn, Hvetboe Herred, Hjørring Amt. Udstyknings Beregning over Huusmand Niels Nielsens Huus's Jorder, dateret 5^{te} Februar 1838.

Ørum Sogn, Dronninglund Herred, Hjørring Amt. Udstyknings Beregning over Selveier Jens Christian Henriksens Gaards Jorder, Kraghedegaard kaldet, dateret 15^{de} Martz 1838.

Tidselbak og Ørsøegaard i Dronninglund Sogn og Herred, Hjørring Amt. Nye Udstyknings Beregning dateret 17^{de} April 1838.

Skjærshedegaard under Linderum Bye i Ugilt Sogn, Venneberg Herred, Hjørring Amt. Udstyknings Beregningen dateret 31 April 38.

Sønderharritzlev Bye, Harritzlev Sogn, Venneberg Herred, Hjørring Amt. Udstyknings Beregning over Selveier Jens Pedersens Gaards Jorder, dateret 31^{de} April 1838.

Vestrupgaards Jorder i Saltum Sogn, Hvetboe Herred, Hjørring Amt. Udstyknings Beregningen dateret 19^{de} Mai 1838.

Linderum Bye, Østerbrønderslev Sogn, Børglum Herred, Hjørring Amt. Udstyknings Beregning over Cirsovius's Gaards Jorder, dateret 23^{de} September 1838.

Attest om at Uggerbye Sogns Kort er et originalt Udstyknings Kort, dateret 22^{de} October 1838.

Stenum Bye, Stenum Sogn, Børglum Herred, Hjørring Amt. Udstyknings Beregning over Albrect Larsens ubeboede Selveierlod, dateret 5 December 1838.

Guldager Bye, Vreilev Sogn, Børglum Herred, Hjørring Amt. Udstyknings Beregning over Selveier Hans Andersen Rokholm Gaards Jorder, dateret 5^{te} December 1838.

Sønderøxe Bye, Broust Sogn, Østerhan Herred, Hjørring Amt. Udstyknings Beregning over en Gaards Jorder tilhørende Interessentskabseiere Frands Larsen, Peder Larsen, Peder Gregersen og Jens Christensen, d. 16^{de} December 1838.

Aggersborg Sogn, Østerhan Herred, Hjørring Amt. Hartkorns Beregning, angaaende Hartkorns Ansættelse af nogle Holme, Kongens Øer kaldet, dateret 31^{de} December 1838.

1839

Jerslev Sogn, Klæstrup Bye, Børglum Herred, Hjørring Amt. Udstyknings Beregning over Selveier Peder Olesens Gaards Jorder, den 2^{den} Mai 1839.

Vraae Sogn, Sønder Vraae Bye, Børglum Herred, Hjørring Amt. Udstyknings Beregning over Selveier Anders Svenningsens Gaards Jorder, den 14^{de} August 1839.

Rakkebye Sogn, Rakkebye Bye, Børglum Herred, Hjørring Amt. Udstyknings Beregningen Fæster Ole Johansen Kjærsgaards Gaards Jorder af Hæstrupgaards Gods, den 20^{de} August 1839.

Rakkebye Sogn og Bye, Børglum Herred, Hjørring Amt. Udstyknings Beregning over Fæster Lars Nielsen Baks Gaards Jorder af Hæstrupgaards Gods, den 20^{de} August 1839.

Rakkebye Sogn og Bye, Børglum Herred, Hjørring Amt. Udstyknings Beregning over Fæster Steffen Villadsens Enkes Gaards Jorder af Hæstrupgaards Gods, den 20^{de} August 1839.

Rakkebye Sogn og Bye, Børglum Herred, Hjørring Amt. Udstyknings Beregning over Fæster Christen Jensens Østergaards Enkes Gaards Jorder af Hæstrupgaards Gods, den 20^{de} August 1839.

Rakkebye Sogn og Bye, Børglum Herred, Hjørring Amt. Udstyknings Beregning over Jens Svenningsens Gaards Jorder, Fæster til Hæstrupgaard, den 20^{de} August 1839.

Rakkebye Sogn og Bye, Børglum Herred, Hjørring Amt. Udstyknings Beregning over Fæster Jens Nielsens Gaards Jorder af Hæstrupgaards Gods, den 20^{de} August 1839.

Rakkebye Sogn og Bye, Børglum Herred, Hjørring Amt. Udstyknings Beregning over Fæster Mads Mortensen Kraghs Gaards Jorder af Hæstrupgaards Gods, den 20^{de} August 1839.

Wraae Sogn, Sønder Wraae Bye, Børglum Herred, Hjørring Amt. Udstyknings Beregning over Fæster Hans Sørensens Gaards Jorder af Hæstrupgaards Gods, den 20^{de} August 1839.

Wraae Sogn, Sønder Wraae Bye, Børglum Herred, Hjørring Amt. Udstyknings Beregning over Fæster Christen Pedersens Gaards Jorder af Hæstrupgaards Gods, den 20^{de} August 1839.

Saltum Sogn, Sønder Saltum Bye, Hvetboe Herred, Hjørring Amt. Udstyknings Beregning over Selveier Peder Pedersen Steens Gaards Jorder, den 25^{de} August 1839.

Skreem Sogn og Bye, Østerhan Herred, Hjørring Amt. Magelægs Beregning over Selveiergaardmændene Espen Mikkelsen og Thomas Christensen Hole, den 25^{de} August 1839.

Broust Sogn, Sønder Øxe Bye. Østerhan Herred, Hjørring Amt. Udstyknings Beregning over Interessentskabseierne Jens Thomsen Christensen og Jens Christian Sørensens Gaards Jorder, den 25^{de} August 1839.

Thise Sogn og Bye, Børglum Herred, Hjørring Amt. Udstyknings Beregning over Interessentskabseierne Thomas Christian Klausens Stervboe og Jens Jensen Brødslev, den 25^{de} August 1839.

Thise Sogn og Bye, Børglum Herred, Hjørring Amt. Udstyknings Beregning over Selveier Christen Christensen Langbroes Gaards Jorder, den 25^{de} August 1839.

Saltum Sogn, Torpet Bye, Hvetboe Herred, Hjørring Amt. Udstyknings Beregning over Godske Christensens Jordlod paa Torpet Byes Mark, den 29^{de} August 1839.

Jetzmark Sogn, Hvetboe Herred, Hjørring Amt (Bisgaard) Udstyknings Beregning over en Fæsteledig Gaards Jorder af Lundergaards Gods, den 25^{de} August 1839.

Saltum Sogn, Sønder Saltum Bye, Hvetboe Herred, Hjørring Amt. Udstyknings Beregning over Selveier Niels Mortensens Gaards Jorder, den 25^{de} August 1839.

Saltum Sogn, Sønder Saltum Bye, Hvetboe Herred, Hjørring Amt. Udstyknings Beregning over Selveier Willads Sørensens Gaards Jorder, den 25^{de} August 1839.

Jerslev Sogn, Klæstrup Bye, Børglum Herred, Hjørring (Amt) Udstyknings Beregning over Selveier Jens Christensens Gaards Jorder, den 31 December 1839.

St. Hans Sogn, Bagterp Bye, Venneberg Herred, Hjørring Amt. Udstyknings Beregning over Selveier Iver Poul Hansens Gaards Jorder, den 4^{de} September 1840.

Vreilev Sogn, Rønneberg Bye, Børglum Herred, Hjørring Amt. Udstyknings Beregning over Selveier Christen Nielsens Gaards Jorder, den 4^{de} September 1840.

Vebbestrup Sogn, True Bye, Hindsted Herred, Aalborg Amt. Udstyknings Beregning over Selveier Christen Sørensens Gaards Jorder, den 11^{te} October 1840.

Saltum Sogn, Hvetboe Herred, Hjørring Amt. Udstyknings Beregning over P. Hoff's Parcel No 22 af Vestrupgaard, dateret 11^{te} Juli 1840 (NB denne Forretning blev ikke indsendt)

Rakkebye Sogn og Bye, Børglum Herred, Hjørring Amt. Udstyknings Beregning over Morten Jensens Fæstegaards Jorder af Hæstrupgaard Gods, dat. 3 Sep. 1840.

Tranum Sogn, Gaarden Snever, Østerhan Herred, Hjørring Amt. Udstk. bereg. over Søren Christensens Gaard. d. 1st Mai 1840.

Jetzmark Sogn, Kalsensgaard Kaldet, Hvetboe Herred, Hjørring Amt. Udstyknings Beregning over Selveier Niels Søren Jensens gaards Jorder, den 11^{te} October 1840.

Jetzmark Sogn, Kalsensgaard kaldet, Hvetboe Herred, Hjørring Amt. Udstyknings Beregning over Selveier Niels Poulsens Gaards Jorder, den 11^{te} October 1840.

Serritzlev Sogn, Hjelmsted Bye, Børglum Herred, Hjørring Amt. Udstyknings Beregning over Selveier Peder Pedersens Gaards Jorder, den 12^{te} October 1840.

Jetzmark Sogn, Vester Bleggrav, Hvetboe Herred, Hjørring Amt. Udstyknings Beregning over Selveier Christen Eriksens Gaards Jorder, den 21^{de} December 1840.

Jetzmark Sogn, Kaas Bye, Hvetboe Herred, Hjørring Amt. Udstyknings Beregning over Interessentskabseierne Ole Pedersen og Christen Andersens Gaards Jorder, den 21^{de} December 1840.

Jerslev Sogn, Steerup Bye, Børglum Herred, Hjørring Amt. Udstyknings Beregning over Selveier Anders Pedersens Gaards Jorder, den 21^{de} December 1840.

Jerslev Sogn, Steerup Bye, Børglum Herred, Hjørring Amt. Udstyknings Beregning over Selveier Peder Jensens Gaards Jorder, den 21^{de} December 1840.

Harritzlev Sogn og Bye, Venneberg Herred, Hjørring Amt. Udstyknings Beregning over Selveier Poul Jensens Gaards Jorder, den 21^{de} December 1840.

Vebbestrup Sogn, True Bye, Hindsted Herred, Aalborg Amt. Udstyknings Beregning over Selveier Mouritz Christensens Gaards Jorder, den 21^{de} December 1840.

Saltum Sogn og Bye, Hvetboe Herred, Hjørring Amt. Udstyknings Beregning over Selveier Jørgen Mortensens Gaards Jorder, den 27^{de} December 1840.

Saltum Sogn og Bye, Hvetboe Herred, Hjørring Amt. Udstyknings Beregning over Selveier Thomas Christensens Gaards Jorder, den 27^{de} December 1840.

Saltum Sogn og Bye, Hvetboe Herred, Hjørring Amt. Udstyknings Beregning over Selveier Jens Larsens Gaards Jorder, den 27^{de} December 1840.

Tveds Sogn, Sønderby Mark, Niels Christian Pedersens Gaards Jorder, Hillerslev Herred, Thisted Amt den 27^{de} Dcbr. 1840.

Ræhr Sogn og Bye, Hillerslev Herred, Thisted Amt. Udstyknings Beregning over Selveier Thomas Christensen Lunds Gaards Jorder, den 27^{de} December 1840.

Nors Sogn og Bye, Hillerslev Herred, Thisted Amt. Udstyknings Beregning over Selveier Christian Andersens Gaards Jorder, den 27^{de} December 1840.

Tveds Sogn, Sønderby Bye, Hillerslev Herred, Thisted Amt. Udstyknings Beregning over Selveier Lars Christian Jacobsens Gaards Jorder, den 27^{de} December 1840.

Øsløs Sogn og Bye, Vesterhan Herred, Thisted Amt. Udstyknings Beregning over Selveier Christen Thomsens Gaards Jorder, den 31^{de} Decmb. 1840.

Tømmerbye Sogn, Høistrup Bye, Vesterhan Herred, Thisted Amt. Udstyknings Beregning over Mads Bonderups Fæstegaards Jorder, den 31^{de} December 1840.

Vesløs Sogn og Bye, Vesterhan Herred, Thisted Amt. Udstyknings Beregning over Selveier Thomas Jensens Gaards Jorder, den 31 Dec. 1840.

Øsløs Sogn og Bye, Vesterhan Herred, Thisted Amt. Udstyknings Beregning over Selveier Jens Nielsens Gaards Jorder, den 31 Dcb. 1940.

Stenum Sogn og Bye, Børglum Herred, Hjørring Amt. Udstyknings Beregning over Selveier Niels Thomsens Gaards Jorder, Dat. 27^{de} Dcbr. 1840.

1841

Hillerslev Sogn og Bye, Hillerslev Herred, Thisted Amt. Udstyknings Beregning over Degne Embedets Jorder, dat. 12^{te} Januar 1841.

Hillerslev Sogn, Kjelstrup Bye, Hillerslev Herred, Thisted Amt. Udstyknings Beregning over Selveier Niels Christian Thygesens Gaards Jorder, den 12^{te} Januar 1841.

Nors Sogn og Bye, Hillerslev Herred, Thisted Amt. Udstyknings Beregning over Selveier Christian Andersens Gaards Jorder, den 4^{de} Juni 1841.

Thisted Sogn, Tingstrup Mark, Hundborg Herred, Thisted Amt. Udstyknings Beregning over Lieutenant Tofts Engjorder, den 10^{de} Juni 1841.

Nors Sogn, Hundborg Bye, Hillerslev Herred, Thisted Amt. Udstyknings Beregning over Selveier Niels Andersens Huus's Jorder den 14^{de} Juni 1841.

Saltum Sogn, Østrup Bye, Hvetboe Herred, Hjørring Amt. Udstyknings Beregning over den Gaards Jorder af Lundergaards Gods som nu er solgt til Forvalter Hoff, den 8^{de} September 1841.

Saltum Sogn, Østrup Bye, Hvetboe Herred, Hjørring Amt. Udstyknings Beregning over Selveier Mads Andersens Gaards Jorder, den 8^{de} September 1841.

Jetsmark Sogn, Qvorup Bye, Hvetboe Herred, Hjørring Amt. Udstyknings Beregning over Interessentskabseierne Jens Madsen og Christen Andersens Gaards Jorder, den 8^{de} September 1841.

Jetsmark Sogn, Qvorup Bye, Hvetboe Herred, Hjørring Amt. Udstyknings Beregning over Selveier Peder Pedersens Gaards Jorder, den 8^{de} Septemb. 1841.

Jetsmark Sogn, Qvorup Bye, Hvetboe Herred, Hjørring Amt. Udstyknings Beregning over Selveier Jens Christian Christensens Gaards Jorder, den 8^{de} September 1841.

Jetsmark Sogn, Kaas Bye, Hvetboe Herred, Hjørring Amt. Udstyknings Beregning over Selveier Peder Jensen Kjærs Gaards Jorder, den 8^{de} September 1841.

Jetsmark Sogn, Qvorup Bye, Hvetboe Herred, Hjørring Amt. Udstyknings Beregning over Selveier Christen Nielsens Gaards Jorder, den 8^{de} September 1841.

Jannerup Sogn, Snæstrup Bye, Hundborg Herred, Thisted Amt. Udstyknings Beregning over Selveier Anders Madsens Gaards Jorder, den 31^{de} October 1841.

Hundborg Sogn og Bye, Hundborg Herred, Thisted Amt. Udstyknings Beregning over Selveier Lars Høgs Gaards Jorder, den 10^{de} November 1841.

Thisted Sogn, Tingstrup Bye, Hundborg Herred, Thisted Amt. Udstyknings Beregning over Selveier Jens Thomsen Frosts Gaards Jorder, den 16^{de} November 1841.

Hundborg Sogn og Bye, Hundborg Herred, Thisted Amt. Udstyknings Beregning over Selveier Niels Christian Jensens Gaards Jorder, Matr. N^o 37, den 16^{de} November 1841.

Hillerslev Sogn, Kjelstrup Bye, Hillerslev Herred, Thisted Amt. Udstyknings Beregning over Selveier Christen Kjærs Gaards Jorder, den 31^{de} November 1841.

Hæstrup Sogn og Bye, Børglum Herred, Hjørring Amt. Udstyknings Beregning over Selveier Niels Jensens Gaards Jorder, den 3^{die} December 1841.

Hillerslev Sogn og Bye, Hillerslev Herred, Thisted Amt. Udstyknings Beregning over Selveier Søren Jensens Kanstrups nordre Gaards Jorder, den 31^{de} December 1841.

Visbye Sogn, Hassing Herred, Thisted Amt. Udstyknings Beregning over Selveier Niels Sørensen Høys Parcel af Gaarden Vestergaard , den 31^{de} December 1841.

Hundborg Sogn, Bye og Herred, Thisted Amt. Udstyknings Beregning over Selveier Salmon Nielsen Breddals Gaards Jorder, den 31^{de} December 1841.

Sundbye Sogn og Bye, Kjær Herred, Aalborg Amt. Udstyknings Beregning over Agent Galsters og Propr. Thorups Jorder, dat. 25 August. 1841.

Sundbye Sogn, Lindholm Bye, Kjær Herred, Aalborg Amt. Udstyknings Beregning over Jens Christian Jensens Jorder – dato (*ikke skrevet*)

Jetzmark Sogn, Qvorup Bye, Hvetboe Herred, Hjørring Amt. Udstyknings Beregning over Lars Pedersens Gaards Jorder, d. 8 sept. 1841. Parcel No 2 videre udstykket 1843.

Jetzmark Sogn, Qvorup Bye, Hvetboe Herred, Hjørring Amt. Udstyknings Beregning over Jens Nielsen Skomagars Gaards Jorder, Dateret 8^{de} Septb. 1941. Hovedparcellen videre udstykket 1844.

1842

Hørsted Sogn og Bye, Hassing Herred, Thisted Amt. Udstyknings Beregning over Selveier Anders Jensens Jestrups Gaards Jorder, den 21^{de} Februar 1842.

Sundbye Sogn, Lindholm Bye, Kjær Herred. Aalborg Amt. Udstyknings Beregning over den Forvalter Lund paa Voerberggaard tilhørende Gaards Jorder, den 7^{den} Martz 1842.

Astrup Sogn, Venneberg herred, Hjørring Amt. Udstyknings Beregning over Bøgsted Hovedgaards samtlige Jorder tilhørende Proprietair Hastrup, den 28^{de} Mai 1842.

Vreilev Sogn, Børglum Herred, Hjørring Amt. Udstyknings Beregning over Rønnovsholms Hovedgaards Jorder tilhørende Proprietair Lassen, den 29^{de} Mai 1842.

Torslev Sogn, Attrup Bye, Østerhan Herred, Hjørring Amt. Udstyknings Beregning over Poul Rasmussens Fæstegaards Jorder af Kokkedals Gods Matr. N^o 7, den 30^{te} Mai 1842.

Kjettrup Sogn, Huusbye Bye, Vesterhan Herred, Hjørring Amt. Udstyknings Beregning over Selveier Bertel Niensens Jordeiendom paa Huusbye Byes Mark, den 30^{te} Mai 1842.

Østerbrønderslev Sogn og Bye, Børglum Herred, Hjørring Amt. Udstyknings Beregning over Selveier Jens Christian Frederiksens Gaards Jorder, den 31^{de} Mai 842.

Vreilev Sogn, Guldager Bye, Børglum Herred, Hjørring Amt. Udstyknings Beregning over Selveier Thomas Hansens Gaards Jorder, den 30^{de} Juni 1842.

St. Hans Sogn, Bagterp Bye, Venneberg Herred, Hjørring Amt. Udstyknings Beregning over Selveier Anders Hansen Rævbaks Gaards Jorder, den 11^{te} Juli 1842.

Vreilev Sogn, Guldager Bye, Børglum Herred, Hjørring Amt. Udstyknings Beregning over forhenværende Christian Andersen Aarsholms Gaards Jorder, den 28^{de} Juli 1842.

St. Hans Sogn, Bagterp Bye, Venneberg Herred, Hjørring Amt. Udstyknings Beregning over Selveier Peder Larsens Gaards Jorder, den 30^{te} Juli 1842.

Nørhune Sogn og Bye, Hundborg Herred, Thisted Amt. Udstyknings Beregning over Selveier Niels Østergaard Gaards Jorder, den 30^{te} Juli 1842.

Giver sogn og Bye, Aars Herred, Aalborg Amt. Udstyknings Beregning over Selveier Christen Sørensen Hjuulmands 4 sammenkjøbt Parceller af hidtilværende Torstedlunds Gods, den 31^{te} Juli 1842.

Saltum Sogn og Bye, Hvetboe Herred, Hjørring Amt. Udstyknings Beregning over Fæster Jens Gades Gaards Jorder, den 31^{te} Juli 1842.

Saltum Sogn og Bye, Hvetboe Herred, Hjørring Amt. Udstyknings Beregning over Enke Madame Koefoeds Gaards Jorder, den 6^{te} August 1842.

Saltum Sogn og Bye, Hvetboe Herred, Hjørring Amt. Udstyknings Beregning over Selveier Niels Pedersen Johnsens Gaards Jorder, den 6^{te} August 1842.

Tømmerbye Sogn, Vesterhan Herred, Thisted Amt. Udstyknings Beregning over Selleberggaards Jorder den 8^{de} August 1842.

Tømmerbye Sogn, Mellem Mølle kaldet, Vesterhan Herred, Thisted Amt. Udstyknings Beregning over Selveier Lars Jacobsens Gaards Jorder den 9^{de} August 1842.

Jerslev Sogn, Krattething kaldet, Børglum Herred, Hjørring Amt. Udstyknings Beregning over Selveier Jens Jensens Gaards Jorder den 30^{te} August 1842.

Saltum Sogn og Bye, Hvetboe Herred, Hjørring Amt. Magelægs og Hartkorns Beregning over Selveierne Søren Christensens og Svend Christensens Gaards Jorder, den 6^{te} September 1842.

Dronninglund Sogn, Bolle Bye, Dronninglund Herred, Hjørring Amt. Udstyknings Beregning over Selveier Thøger Møllers Gaards Jorder Bjerringen kaldet den 29^{de} Septb. 1842.

Dronninglund Sogn, Trye Bye, Dronninglund Herred, Hjørring Amt. Udstyknings Beregning over Selveier Christen Sørensens Gaards Jorder den 24^{de} September 1842.

Snedsted Sogn, Gjersbøll Bye, Hassing Herred, Thisted Amt. Udstyknings Beregning over Selveier Niels Christian Jensens Munkholms Gaards Jorder den 29^{de} Septb. 1842.

Snedsted Sogn og Bye, Hassing Herred, Thisted Amt. Udstyknings Beregning over Selveier Christen Sørensens Aas's Huus's Jorder den 29^{de} Septb. 1842.

Snedsted Sogn, Hassing Herred, Thisted Amt. Udstyknings Beregning over Selveier Jens Hansens Parcel paa Gjersbøll Mark den 29^{de} Septb. 1842.

Svenstrup Sogn og Bye, Østerhan Herred, Aalborg Amt. Magelægs Beregning over en Deel af Aarups Præstegaards Jorder, den 12^{te} Octob. 1842.

Vesløs Sogn og Bye, Vesterhan Herred, Thisted Amt. Udstyknings Beregning over Selveier Lars Nielsens Badstues Gaards Jorder den 8^{de} Decemb. 1842.

Nors Sogn og Bye, Hillerslev Herred, Thisted Amt. Magelægs og Udstyknings Beregning over Selveier Niels Kudsk's Gaards Jorder, den 10^{de} Decemb. 1842.

Nors Sogn og Bye, Hillerslev Herred, Thisted Amt. Udstyknings Beregning over Selveier Anders Poulsens Gaards Jorder, den 10^{de} December 1842.

Serritslev Sogn og Bye, Børglum Herred, Hjørring Amt. Udstyknings Beregning over Christian Jensens Gaards Jorder den 13^{de} December 1842.

Thisted Sogn og Bye, Hundborg Herred, Thisted Amt. Udstyknings Beregning over Parcellen No 1 af Parcellen No 2 af Bisgaard Nedentofts Jorder den 14^{de} December 1842.

Serritslev Sogn, Hjelmsted Bye, Børglum Herred, Hjørring Amt. Udstyknings Beregning over Selveier Lars Jensens Gaards Jorder den 18^{de} December 1842.

Skjæve Sogn, Dronninglund Herred, Hjørring Amt. Udstyknings Beregning over Gaarden Langholts Jorder af Dybvad Gods den 23^{de} Decemb. 1842.

Jerslev Sogn, Børglum Herred, Hjørring Amt. Udstyknings Beregning over Selveier Christen Christensens Gaards Jorder den 24^{de} December 1842.

Vang Sogn, Hundborg Herred, Thisted Amt. Udstyknings Beregning over Gaarden Nystrups Jorder den 28 Decb. 1842.

Hallund Sogn, Hollensted Bye, Dronninglund Herred, Hjørring Amt. Udstyknings Beregning over Selveier Anders Christensens Gaards Jorder den 28^{de} Decemb. 1842.

Dronninglund Sogn, Ørsøe Fjerdings, Dronninglund Herred, Hjørring Amt. Udstyknings Beregning over Selveier Jens Ibsens Gaards Jorder den 31^{de} Decmb. 1842.

Vang Sogn, Hundborg Herred, Thisted Amt. Udstyknings Beregning over Interessentskabseierne Morten Christensen Baks Enkes og Peder Christian Andersen Møllers Huuslod den 31^{de} Decmb. 1842.

Hundstrup Sogn, Hillerslev Herred, Thisted Amt. Udstyknings Beregning over Stedet Kløvs Mølles Jorder den 31^{de} December 1842.

Østerild Sogn og Bye, Hillerslev Herred, Thisted Amt. Udstyknings Beregning over Selveier Lars Pedersen Oddershedes Gaards Jorder den 31^{de} Decemb. 1842.

Østerild Sogn og Bye, Hillerslev Herred, Thisted Amt. Magelægs og Udstyknings Beregning over Selveier Christen Christensen Bloks Gaards Jorder den 31^{de} Decb. 1842.

Tveds Sogn, Sønderbye Bye, Hillerslev Herred, Thisted Amt. Udstyknings Beregning over Selveier Christen Jensbyes ubeboede Jordlod den 31^{de} Decb. 1842.

Thisted Sogn Tingstrup Bye, Hundborg Herred, Thisted Amt. Udstyknings Beregning over Selveier Anders Nielsen Notlers Gaards Jorder den 31^{de} Decb. 1842.

Bedsted Sogn og Bye, Hassing Herred, Thisted Amt. Magelægs Beregning over nogle Jorder af Tanderupgaards Gods den 31^{de} Decmb. 1842.

Ulsted Sogn og Bye, Kjær Herred, Aalborg Amt. Udstyknings Beregning over Parcellen No 1 af Christen Hansens Gaard den 31^{de} Decmb. 1842.

Vreilev Sogn, Rønneberg Bye, Børglum Herred, Hjørring Amt. Udstyknings Beregning over Parcellen No 2 af Poul Pallesens Gaard den 31^{te} Decmb. 1842.

Jerslev Sogn, Sterups Bye, Børglum Herred, Hjørring Amt. Udstyknings Beregning over Selveier Knud Steffensens Gaards Jorder den 31^{de} Decmb. 1842.

Dronninglund Sogn, Østergaard kaldet, Dronninglund Herred, Hjørring Amt. Udstyknings Beregning over Selveier Hans Nielsens Gaards Jorder den 31^{de} Decmb. 1842.

Venneberg Sogn og Bye og Herred, Hjørring Amt. Udstyknings Beregning over Selveier Thomas Jensens Gaards Jorder den 31^{te} Decemb. 1842.

Dronninglund Sogn, Ørsøe, Dronninglund Herred, Hjørring Amt. Udstyknings Beregning over Selveier Lars Andersens Gaards Jorder den 31^{te} Decmb. 1842.

Torslev Sogn, Alsbjerg Bye, Østerhan Herred, Hjørring Amt. Udstyknings Berg. over Niels Thomsens Fæstegaards Jorder den 29^{de} Mai 1842.

Torslev Sogn, Alsbjerg Bye, Østerhan Herred, Hjørring Amt. Udstyknings Bereg. over Anders Christensen Smeds Fæstegaards Jorder den 29 Mai 1842.

Torslev Sogn, Alsbjerg Bye, Østerhan Herred, Hjørring Amt. Udstyknings Bereg. over Niels Møllers Fæstegaards Jorder den (?) Mai 1842

Torslev Sogn, Flegum Bye, Østerhan Herred, Hjørring Amt. Udstyknings Bereg. over Peder Christensens Fæstegaards Jorder den (?) Mai 1842.

Torslev Sogn, Flegum Bye, Østerhan Herred, Hjørring Amt. Udstyknings Bereg. over Niels Christensens Fæstegaards Jorder den (?) Mai 1842.

Torslev Sogn, Flegum Bye, Østerhan Herred, Hjørring Amt. Udstyknings Bereg. over Christen Pedersens Fæstegaards Jorder den (?) Mai 1842.

Torslev Sogn, Flegum Bye, Østerhan Herred, Hjørring Amt. Udstyknings Bereg. over Jens Jacobsens Fæstegaards Jorder den 30^{te} Mai 1842.

Torslev Sogn, Flegum Bye, Østerhan Herred, Hjørring Amt. Udstyknings Bereg. over Forvalter Hansens sidst i Fæstehavende Gaard den 30^{te} Mai 1842.

Hauerslev Sogn, Holmsøe Bye, Østerhan Herred, Hjørring Amt. Udstyknings Bereg. over Jens Pedersens Enkes Fæstegaards Jorder den (?) Mai 1842.

Lerup Sogn, Østerhan Herred, Hjørring Amt. Udstyknings Bereg. over Gaarden Mølgaards Jorder den 2^{den} Novbr. 1842.

Torslev Sogn, Torslev Bye, Østerhan Herred, Hjørring Amt. Udstyknings og Magelægsbereg. over Christen Larsens Enkes Fæstegaards Jorder den 29^{de} Mai 1842.

Torslev Sogn, Allerup Bye, Østerhan Herred, Hjørring Amt. Udstyknings Bereg. over Chr. Christensens Hauerslevs Fæstegaards Jorder den 29^{de} Mai 1842.

Torslev Sogn, Alsbjerg Bye, Østerhan Herred, Hjørring Amt. Udstyknings Beregning over Sognefoged Niels Christensens Fæstegaards Jorder den 24^{de} Mai 1842.

Østerbrønderslev Sogn, Linderup Bye, Børglum Herred, Hjørring Amt. Udstyknings Beregning over Hans Mathias Jespersens Gaards Jorder, den 6^{te} Marts 1843.

Vadum Sogn, Torpet Bye, Kjær Herred, Aalborg Amt. Udstyknings Beregning over Kirkesanger og Skolelærer Henriksens Gaards Jorder Torpetgaard kaldet, den 28^{de} Martz 1843.

Øsløs Sogn og Bye, Vesterhan Herred, Thisted Amt. Udstyknings Beregning over Selveier Christen Olesen Christensens Gaards Jorder den 7^{de} Mai 1843.

Jetsmark Sogn, Sønderbye Bye, Hvetboe Herred, Hjørring Amt. Udstyknings Beregning over Selveier Niels Pedersens Gaards Jorder den 8^{de} Septemb. 1843.

Jetsmark Sogn, Qvorup Bye, Hvetboe Herred, Hjørring Amt. Udstyknings Beregning over Selveier Lars Pedersens Gaards Jorder den 8^{de} Septmb. 1843. NB Demme Forretning er Parcel No 2 af L. Pedersens ejend. som findes i Lars Pedersens udstykning af 1841.

Øsløs Sogn og Bye, Vesterhan Herred, Thisted Amt. Udstyknings Beregning over Selveier Christen Andersens Gaards Jorder den 14^{de} Sept. 1843.

Jetsmark Sogn, Sønderbye Bye, Hvetboe Herred, Hjørring Amt. Udstyknings Beregning over Hovedparcellen af Selveier Niels Pedersens Gaards Jorder den 14^{de} Septbr. 1843.

Dronninglund Sogn, Miilholt kaldet, Dronninglund Herred, Hjørring Amt. Udstyknings Beregning over Selveier Jens Bertelsens Gaards Jorder den 11^{te} Octob. 1843.

Jerslev Sogn og Bye, Børglum Herred, Hjørring Amt. Udstyknings Beregning over Selveier Lars Bertelsens Gaards Jorder den 26^{de} Octob. 1843.

Jerslev Sogn, Klæstrup Bye, Børglum Herred, Hjørring Amt. Udstyknings Beregning over Selveier Jens Christian Jensens Gaards Jorder den 11^{te} Novbr. 1843 /:See Pakken for 1852:/

Albek Sogn, Heiselt Bye, Dronninglund Herred, Hjørring Amt. Udstyknings Beregning over Selveier Peder Jensens Gaards Jorder den 12^{te} November 1843.

Dronninglund Sogn, Ørsøe Fjerding, Dronninglund Herred, Hjørring Amt. Udstyknings Beregning over Selveier Anders Jensens Steds Jorder den 28^{de} November 1843.

Jelstrup Sogn, Hundsløv Bye, Venneberg Herred, Hjørring Amt. Special Areal og Reductions beregning over Christen Christensens Parcels Jorder den 30^{te} Decbr. 1843.

Dronninglund Sogn, Torup Bye, Dronninglund Herred, Hjørring Amt. Udstyknings Beregning over Selveier Christen Thomsens Gaards Jorder den 31^{te} Decmb. 1843.

Dronninglund Sogn, Aabenholt kaldet, Dronninglund Herred, Hjørring Amt. Udstyknings Beregning over Selveier Christen Pedersens Gaards Jorder den 31^{te} Decmb. 1843.

Hallund Sogn, Hollensted Bye, Dronninglund Herred, Hjørring Amt. Udstyknings Beregning over Selveier Jens Christian Christensens Gaards Jorder den 31^{te} Decmb. 1843.

St. Hans Sogn, Gjurup Bye, Venneberg Herred, Hjørring Amt. Udstyknings Beregning over Selveier Jens Nielsens Gaards Jorder den 25^{de} Dec. 1843.

Vadum Sogn, Wadkjærgaarde, Kjær Herred, Aalborg Amt. Udstyknings Beregning af foranførte Gaard, dateret 26^{de} Juni 1843.

Hvorup Sogn, Uttrup Bye, Kjær Herred, Aalborg Amt. Udstyknings Beregning over Anders Madsens Gaards Jorder, dat. 20 April 1843.

Biersted Sogn og Bye, Kjær Herred, Aalborg Amt. 2^{de} Udstykningsforretninger over Gaardeier A. H. Lunds Gaard i Biersted, dateret 9^{de} Octob. 1843.

Tversted Sogn og Bye, Horns Herred, Hjørring Amt. Attest om hvor meget Matr. Hartkorn der er beregnet pr. Jens Chr. Jensen Diget i Sørig hans Jorder Matr. No 53, dateret 27^{de} August 1843.

Børglum Sogn og Herred, Hjørring Amt. Attest til Forpagter Lassen om nogle Areal Størrelser af Børglumclosters Jorder, dateret 25^{de} Juni 1843.

Flade Sogn, Horns Herred, Hjørring Amt. Attest til Herr. Schandorph, om hvorvidt en Hedelod henhører under hans Parcel af Bangsboe Hovedg., dateret 6^{te} Septb. 1843.

Dronninglund Sogn og Herred, Hjørring Amt. Lyngsaae, 2^{de} Attester til Anders Hansen, angaaende nogle Uoverensstemmelser i Matriculen, dateret 23^{de} Septb. 1843.

1844

Rakkebye Sogn og Bye, Børglum Herred, Hjørring Amt. Udstyknings Beregning over Peder Nielsen Storgaards Fæstegaards Jorder den 28^{de} Februari 1844.

Dronninglund Sogn, Tolstrup Bye, Dronninglund Herred, Hjørring Amt. Udstyknings Beregning over Selveier Thøger Andersens Gaards Jorder den 2^{den} April 1844.

Dronninglund Sogn i Torsholm, Dronninglund Herred, Hjørring Amt. Udstyknings Beregning over Selveier Jens Sørensens Gaards Jorder den 3^{die} April 1844.

Dronninglund Sogn i Torsholm, Dronninglund Herred, Hjørring Amt. Udstyknings Beregning over Selveier Anders Jensens Gaards Jorder, den 3^{die} April 1844.

Alstrup Sogn og Bye, Hvetboe Herred, Hjørring Amt. Udstyknings Beregning over Selveier Poul Jensens Gaards Jorder den 4^{de} April 1844.

Dronninglund Sogn, Store Kokkenborg kaldet, Dronninglund Herred, Hjørring Amt. Udstyknings Beregning over Selveier Jens Christensens Gaards Jorder den 5^{te} August 1844.

Dronninglund Sogn, Hjallerup Fjerding, Dronninglund Herred, Hjørring Amt. Udstyknings Beregning over Selveier Jesper Pedersen Kjærs Gaards Jorder den 5^{te} April 1844

Dronninglund Sogn, Hjallerup Fjerding, Dronninglund Herred, Hjørring Amt. Udstyknings Beregning over Selveier Huusmand Christen Nielsens Jordlod den 6^{te} April 1844.

Voer Sogn, Agersted Bye, Dronninglund Herred, Hjørring Amt. Udstyknings Beregning over Niels Peter Jensens og Jens Jensens Gaards Jorder den 16^{de} April 1844.

Haverslev Sogn, Bonderup Bye, Østerhan Herred, Hjørring Amt. Udstyknings Beregning over Christen Nielsens Fæstegaards Jorder den 17^{de} April 1844.

Lyngbye Sogn, Lyngbyetorp Bye, Børglum Herred, Hjørring Amt. Udstyknings Beregning over Mikkell Thomsens Fæstegaards Jorder den 19^{de} April 1844.

Torslev Sogn, Attrup Bye, Østerhan Herred, Hjørring Amt. Udstyknings Beregning over Selveier Bertel Nielsen Furrebyes Gaards Jorder den 19^{de} April 1844.

Seilstrup Sogn, Smidstrup Bye, Børglum Herred, Hjørring Amt. Udstyknings Beregning over Selveier Huusmand Jens Thomsens Jordlod den 8^{de} Martz 1844.

Torslev Sogn, Attrup Bye, Østerhan Herred, Hjørring Amt. Udstyknings Beregning over Niels Hansens Gaards Jorder den 9^{de} Martz 1844.

Albæk Sogn, Vaarsaae Bye, Dronninglund Herred, Hjørring Amt. Udstyknings Beregning over Niels Pedersens Fæstegaards Jorder den 16^{de} Martz 1844.

Hallund Sogn og Bye, Dronninglund Herred, Hjørring Amt. Udstyknings Beregning over Selveier Anders Bak Christiansens Gaards Jorder den 18^{de} Martz 1844.

Albek Sogn, Lyngsaae Bye, Dronninglund Herred, Hjørring Amt. Udstyknings Beregning over Søren Christensens Gaards Jorder den 18^{de} Martz 1844.

Albæk Sogn, Nørre Vaarsaae Bye, Dronninglund Herred, Hjørring Amt. Udstyknings Beregning over Gregers Christensens Fæstegaards Jorder den 18^{de} Martz 1844.

Albæk Sogn, Lyngsaae Bye, Dronninglund Herred, Hjørring Amt. Udstyknings Beregning over Interessentskabseierne Lars Pedersens og Peder Larsens Gaards Jorder den 21^{de} Martz 1844.

Hjortdal Sogn, Svenstrup Bye, Vesterhan Herred, Thisted Amt. Udstyknings Beregning over Selveier Jens Christian Jensens Gaards Jorder den 23^{de} Martz 1844.

Hallund Sogn og Bye, Dronninglund Herred, Hjørring Amt. Udstyknings Beregning over Selveier Søren Thomsens Gaards Jorder den 24^{de} Martz 1844.

Kollerup Sogn og Bye, Vesterhan Herred, Thisted Amt. Udstyknings Beregning over Fæster af Aagaards Gods Steffen Andersens Gaards Jorder den 27^{de} Martz 1844.

Kollerup Sogn, Fjerritslev Bye, Vesterhan Herred, Thisted Amt. Udstyknings Beregning over af Fæster af Aagaards Gods, Jens Christensens Gaards Jorder den 28^{de} Martz 1844.

Gjøttrup Sogn og Bye, Vesterhan Herred, Thisted Amt. Udstyknings Beregning over Fæster af Aagaards Gods, Søren Pedersens Gaards Jorder den 28^{de} Martz 1844.

Kollerup Sogn, Fjerritslev Bye, Vesterhan Herred, Thisted Amt. Udstyknings Beregning over Peder Andersens Gaards Jorder af hidtilværende Aagaards Gods den 28^{de} Martz 1844.

Kollerup Sogn og Bye, Vesterhan Herred, Thisted Amt. Udstyknings Beregning over Selveier Jens Sørensens Gaards Jorder den 28^{de} Martz 1844.

Jetsmark Sogn, Pandrup Bye, Hvetboe Herred, Thisted Amt. Udstyknings Beregning over Jens Pedersens Fæstesteds Jorder af Lunderborg Gods den 29^{de} Martz 1844.

Dronninglund Sogn, Tolstrup Bye, Dronninglund Herred, Hjørring Amt. Udstyknings Beregning over Selveier Anders Olesens Gaards Jorder den 31^{te} Martz 1844.

Horsens Sogn, Vester Kinderup Bye, Kjær Herred, Aalborg Amt. Udstyknings Beregning over Anders Christian Nielsens Gaards Jorder dat. 25 September 1844.

Suldsted Sogn og Bye, Kjær Herred, Aalborg Amt. Udstyknings Beregning over J. F. Mangelsens Gaards Jorder dat. 28^{de} December 1844.

Beistrup Sogn og Bye, Østerhan Herred, Hjørring Amt. Udstyknings Beregning over Anders Sørensen Clemensens Gaards Jorder dat. 18^{de} Juli 1844.

Hallund Sogn og By, Dronninglund Herred, Hjørring Amt. Udstyknings Beregning over Jørgen Olesen Broens Gaards Jorder, dat. 12^{te} September 1844.

Kjettrup Sogn, Øsløs Bye, Westerhan Herred, Hjørring (*Amt*) Udstyknings Beregning over Jens Christensens Gaards Jorder, dat. 31 Decemb. 1844.

Dronninglund Sogn, Øsløs Fjerdings, Dronninglund Herred, Hjørring Amt. Udstyknings Beregning over Gaarden Kyllingborgs Jorder, dat. 5^{te} Octob. 1844.

Kjettrup Sogn og Bye, Vesterhan Herred, Thisted Amt. Udstyknings Beregning over Melchior Madsens Gaards Jorder dat. 31 Decemb. 1844.

Kjettrup Sogn, Huusbye, Vesterhan Herred, Thisted Amt. Udstyknings Beregning over Niels Christian Holms Gaards Jorder, dateret 31 Decbr. 1844.

Wraae Sogn og Bye, Børglum Herred, Hjørring Amt. Udstyknings Beregning over Anders Bak Christensens Gaards Jorder, dat. 27 Decbr. 1844.

Tranum Sogn, Jarmsted Bye, Østerhan Herred, Hjørring Amt. Udstyknings Beregning over Christen Christensens Gaards Jorder Matr. No 3, dat. 31 Decbr. 1844.

Saltum Sogn og Bye, Hvetboe Herred, Hjørring Amt. Udstyknings Beregning over Niels Pedersen Johnsens Gaards Jorder, dat. 1st April 1844.

Gjøttrup Sogn, Stierslev Bye, Westerhan Herred, Thisted Amt. Udstyknings Beregning over Lars Larsen Agesens Gaards Jorder, dat. 30^{de} September 1844.

Kollerup Sogn, Fjerritslev Bye, Westerhan Herred, Thisted Amt. Udstyknings Beregning over Søren Andreasens Gaards Jorder, dat. 31^{de} December 1844.

Kjettrup Sogn, Trustrup Bye, Westerhan Herred, Thisted Amt. Udstyknings Beregning over Lars Christensen Woldums Gaards Jorder, dat. 31 Decbr. 1844.

Dronninglund Sogn og Herred, Hjørring Amt. Udstyknings Beregning over Jens Chr. Larsens Gaards Jorder, dat. 31^{de} Decemb. 1844.

Wraae Sogn og Bye, Børglum Herred, Hjørring Amt. Udstyknings Beregning over Peder Christensens Gaards Jorder, dat. 31 Decbr. 1844.

St. Olai Sogn, Skibsbye Bye, Wenneberg herred, Hjørring Amt. Udstyknings Beregning over Mikkel Larsens Gaards Jorder, dat. 1st September 1844.

Frue Sogn paa Øen Egholm, Kjær Herred, Aalborg Amt. Udstyknings Beregning over Jens Nielsen Smeds Gaards Jorder, dat. 28 Decbr 1844.

Horsens Sogn, Vester Kinderup Bye, Kjær Herred, Aalborg Amt. Udstyknings Beregning over Lars Nielsens Gaards Jorder, dat. 28 Decembr. 1844.

Aardestrup Sogn, Torsted Bye, Hornum Herred, Aalborg Amt. Magelægsberegning over Matr. No 5 og 6, dat. 10^{de} Juni 1844.

Sundbye Sogn, Lindholm Bye, Kjær Herred, Aalborg Amt. Udstyknings Beregning over Niels Peter Bentzens Gaards Jorder, dat. 30 Juli 1844.

Saltum Sogn, Torpet Bye, Hvetboe Herred, Hjørring Amt. Udstyknings Beregning over Godske Christensens Gaards Jorder, dat. 24 Decmbr. 1844.

Jerslev Sogn, Vestermellerup Bye, Børglum Herred, Hjørring Amt. Udstyknings Beregning over Ole Pedersens Gaards Jorder, dat. 23 Septmbr. 1844.

Wreilev Sogn, Skovbakken, Børglum Herred, Hjørring Amt. Udstyknings Beregning over Hans Chr. Iversens Gaards Jorder, dat. 28 Octob. 1844.

Jerslev Sogn, Huult, Børglum Herred, Hjørring Amt. Udstyknings Beregning over Jacob Jensens Gaards Jorder, dat. 13 Septbr. 1844.

Torslev Sogn, Thamstrup, Dronninglund Herred, Hjørring Amt. Udstyknings Beregning over Christian Mortensens Gaards Jorder, dat. 6 Septbr. 1844.

Jetsmark Sogn, Skadbak, Hvetboe Herred, Hjørring Amt. Udstyknings Beregning over Gaarden Skadbaks Jorder, dat. 29 Marts 1844.

Haverslev Sogn og Bye, Østerhan Herred, Hjørring Amt. Udstyknings Beregning over Matr. No 15, dat. 2 Marts 1844.

Svenstrup Sogn og Bye, Østerhan Herred, Hjørring Amt. Udstyknings Beregning over Annexgaardens Jorder, dat. 22 Juni 1844.

Horne Sogn og Bye, Wenneberg Herred, Hjørring Amt. Udstyknings Beregning over Thomas Madsens Enkes Gaards Jorder, dat. 12 August 1844.

St. Olai Sogn, Vindstrupgaard, Wenneberg herred, Hjørring Amt. Udstyknings Beregning over Proprietair Segelkes Gaards Jorder, dat. 26 August 1844.

Hjørring Sogn, Hjørring Kjøbstad, Wenneberg Herred, Hjørring Amt. Udstyknings Beregning over Bager Nicolai Eiersteds Enkes Gaards Jorder, dat. 28^{de} August 1844.

Sulsted og Hammer Sogne, Kjær Herred, Aalborg Amt. En Undersøgelse om Grundstykkets Beliggenhed til 3 Skp. 3 Fdk. Skovskyld, dateret 21^{de} Januar 1844.

1845

Ugilt Sogn, Lørslev Bye, Wenneberg Herred, Hjørring Amt. Udstyknings Beregning over Niels Pedersens Gaards Jorder, dat. 27^{de} Februar 1845.

Dronninglund Sogn og Herred, Hjørring Amt. Udstyknings Beregning over Lars Peter Nielsens Gaards Jorder, dat. 6^{te} Marts 1845.

Jerslev Sogn, Sterup Bye, Børglum Herred, Hjørring Amt. Udstyknings Beregning over Jens Chr. Nielsens Jorder, dat. 15 Januar 1845.

Jerslev Sogn, Østermellerup Bye, Børglum Herred, Hjørring Amt. Udstyknings Beregning over Jens Chr. Jensens Gaards Jorder, dat. 4 Februar 1845.

Torslev Sogn, Attrup Bye, Østerhan Herred, Hjørring Amt. Udstyknings Beregning over Peder Jørgensens Gaards Jorder, dat. 18^{de} Januar 1845.

St. Olai Sogn, Skibsbye Bye Mark, Wenneberg Herred, Hjørring Amt. Udstyknings Beregning over Huuslodderne Matr. No 18 og 27, dat. 25 Januar 1845.

St. Olai Sogn, Skibsbye Bye, Wenneberg Herred, Hjørring Amt. Udstyknings Beregning over Simon Larsens Gaards Jorder, dat. 24 Januar 1845.

Østerbrønderslev Sogn og Bye, Børglum Herred, Hjørring Amt. Udstyknings Beregning over Christen Laursens Gaards Jorder, dat. 4 Januar 1845.

Aggersborg Sogn, Østerhan Herred, Hjørring Amt. Udskiftnings Beregning over Kongens Øer i Liimfjorden, imellem Lodseiere i bemeldte Sogn, dateret 10^{de} Septb. 1845.

Tranum Sogn, Jarmsted Bye, Østerhan Herred, Hjørring Amt. Udstyknings Beregning over Lars Christensen Dreiers Gaards Jorder, Matr. No 4, dat. 6^{te} Februar 1846(?) - /:forandret:/

Hellum Sogns nordre Deel, Vandeskrog kaldet, Børglum Herred, Hjørring Amt. Udstyknings Beregning over Niels Chr. Christensens Gaards Jorder, dat. 31^{de} Decbr. 1845.

Albek Sogns vestlige Deel, Siversted kaldet, Dronninglund Herred, Hjørring Amt. Udstyknings Beregning over Gaarden Siversteds Jorder, dat. 30^{de} Octobr. 1845.

Albek Sogn, Donsted Bye, Dronninglund Herred, Hjørring Amt. Udstyknings Beregning over Jens Olesens Gaards Jorder, Matr. No 1, dat. 31^{de} Octob. 1845.

Albek Sogn, Donsted Bye, Dronninglund Herred, Hjørring Amt. Udstyknings Beregning over Jens Olesens Gaards Jorder, Matr. No 4, dat. 31^{de} Octob. 1845.

Albek Sogns vestlige Deel, Dronninglund Herred, Hjørring Amt. Udstyknings Beregning over Fælledslodderne Matr. No 57 og 58, dat. 31^{de} Octob. 1845.

Flade Sogn og Bye, Horns Herred, Hjørring Amt. Udstyknings Beregning over Christen Pedersens Gaards Jorder, dat. 31^{de} Decbr. 1845.

Ravnkilde Sogn, Fyrkilde Bye, Aars herred, Aalborg Amt. Udstyknings Beregning over Arvefæster Mikkil Nielsens Gaards Jorder, dat. 31^{de} Decbr. 1845.

Wadum Sogn, Torpet Bye, Kjær Herred, Aalborg Amt. Udstyknings Beregning over Skolelærer Henriksens Gaards Jorder, d. 31 Decbr. 1845.

Raaberg Sogn og Bye, Horns Herred, Hjørring Amt. Udstyknings Beregning over Mads Christensens Jorder, Skiæren kaldet, d. 31 Decbr. 1845.

Raaberg Sogn og Eierlaug, Horn Herred, Hjørring Amt. Udstyknings Beregning over Christen Sørensens Jorder, Lodskovad kaldet, dat. 31^{de} Decbr. 1845.

Svenstrup Sogn og Bye, Østerhan Herred, Hjørring Amt. Udstyknings Beregning over Niels Andersens Gaards Jorder, dat. 31^{de} Decbr. 1845.

Torslev Sogn og Bye, Dronninglund Herred, Hjørring Amt. Udstyknings Beregning over Riisgaardens Jorder, dat. 3^{die} Juli 1845.

Østerbrønderslev Sogn og Bye, Børglum Herred, Hjørring Amt. Udstyknings Beregning over Christen Zachariasens Gaards Jorder, dat. 31 Decbr. 1845.

Venneberg Sogn, N. Harritslev Bye, Venneberg Herred, Hjørring Amt. Udstyknings Beregning over Poul Pedersens Enkes Gaards Jorder, dat. 31^{de} Decbr. 1845.

Hørby Sogn, Estrup Bye, Dronninglund Herred, Hjørring Amt. Udstyknings Beregning over Morten Pedersens Gaards Jorder, dat. 31^{de} Decbr. 1845.

Stenum Sogn og Bye, Børglum Herred, Hjørring Amt. Udstyknings Beregning over Niels Jespersens Gaards Jorder, dat. 31^{de} Decbr. 1845.

Serritslev Sogn og Bye, Børglum Herred, Hjørring Amt. Udstyknings Beregning over Søren Hansens Gaards Jorder, dat. 31^{de} Decbr. 1845.

Serritslev Sogn og Bye, Børglum Herred, Hjørring Amt. Udstyknings Beregning over Niels Chr. Thomsens Gaards Jorder, dat. 31^{de} Decbr. 1845.

Torslev Sogn, Attrup Bye, Østerhan Herred, Hjørring Amt. Udstyknings Beregning over Christen Baarups Gaards Jorder, dat. 11 Novemb. 1845.

Taars Sogn, Hvidsted Bye, Børglum Herred, Hjørring Amt. Udstyknings Beregning over Morten Sørensens Gaards Jorder dat. 14^{de} Juni 1845.

Torslev Sogn, Gydeie og Thamstrup Eierlaug, Dronninglund Herred, Hjørring Amt. Udstyknings Beregning over Jens Jørgensens Gaards Jorder, Lille Thamstrup kaldet, dat. 22 Aug. 1845.

Vesterbrønderslev Sogn, Wrangdrup Gaarde, Børglum Herred, Hjørring Amt. Udstyknings Beregning over Jens Christensens Gaards Jorder, dat 25 August 1845. – (Forretning 23/3 54)

Hune Sogn, Blokhuus, Hvetboe Herred, Hjørring Amt. Udstyknings Beregning over Kjøbmand Klitgaards Gaards Jorder, dat. 11 Octob. 1845.

Albek Sogn, Nørre Waarsaae Bye, Dronninglund Herred, Hjørring Amt. Udstyknings Beregning over Jens Nielsens Gaards Jorder, dat. 17^{de} Marts 1845.

Sundbye Sogn og Bye, Kjær Herred, Aalborg Amt. Udstyknings Beregning over Peder Larsen Dams Gaards Jorder, dat. 27^{de} Septemb. 1845.

Sundbye Sogn og Bye, Kjær Herred, Aalborg Amt. Udstyknings Beregning over Niels Christian Møllers Gaards Jorder, dat. 27 Septb. 1845.

Torslev Sogn, Alsbjerg Bye, Østerhan Herred, Hjørring Amt. Udstyknings Beregning over Niels Møllers Gaards Jorder, dat. 19^{de} April 1845.

Sundbye Sogn, Lindholm Bye, Kjær Herred, Aalborg Amt. Udstyknings Beregning over Søren Knudsens Gaards Jorder, dat. 20^{de} August. 1845.

Saltum Sogn, Sønder Saltum Bye, Hvetboe Herred, Hjørring Amt. Udstyknings Beregning over Poul Christensen Kraghs Enkes Gaards Jorder, dat. 11^{de} Mai 1845.

Hellevad Sogn, Dronninglund Herred, Hjørring Amt. Udstyknings Beregning over Gaarden Kildedals Jorder, dat. 10^{de} April 1845.

Nørre Kongerslev Sogn og Bye, Hellum Herred, Aalborg Amt. Udstyknings Beregning over Jens Pedersen Skomagars Gaards Jorder, dat. 7^{de} februar 1845.

Nørre Kongerslev Sogn og Bye, Hellum Herred, Aalborg Amt. Udstbereg. over Anders Andersens Gaards Jorder, dateret 7^{de} Februar 1845.

Emb Sogn, Wollerup Bye, Børglum Herred, Hjørring Amt. Udstkbereg. over Anders Peter Christensens Gaards Jorder, dat. 28^{de} Februar 1845. (til Arentz Maj 1853)

St. Olai Sogn. Wenneberg Herred, Hjørring Amt. Udstkbreg. over Jorderne Amdal og Hwashøj, dat. 28^{de} Juni 1845.

Jelstrup Sogn, Hundeleve Bye, Wenneberg Herred, Hjørring Amt. Udstyknings Beregning over Jens Andersen Beks Gaards Jorder, dat. 24^{de} Februar 1845.

Torslev Sogn, Attrup Bye, Østerhan Herred, Hjørring Amt. Udstyknings Beregning over Christen Nielsen Furrebyes Gaards Jorder, dat 22^{de} Februar 1845.

Hellevad Sogn og Bye, Dronninglund Herred, Hjørring Amt. Udstyknings Beregning over Niels Christensens Gaards Jorder, dat. 10^{de} Marts 1845.

Jerslev Sogn, Sterup Bye, Børglum herred, Hjørring Amt. Udstyknings Beregning over Huuslodden No 24, dat 28^{de} Februar 1845.

Torslev Sogn, Attrup Bye, Østerhan Herred, Hjørring Amt. Udstyknings Beregning over Sognefoged Niels Christensens Gaards Jorder, dat. 23 Februar 1845.

St. Olai Sogn, Wenneberg Herred, Hjørring Amt. Udstyknings Beregning over Hans Andersen Qvelhals's Gaards Jorder, dat. 5 Marts 1845.

Hellevad og Ørum Sogne, Dronninglund Herred, Hjørring Amt. Udstyknings Beregning over Gaarden Vester Glindevad, dat. 10 Marts 1845.

Haverslev Bye og Sogn, Østerhan Herred, Hjørring Amt. Udstyknings Beregning over Christen Pedersens Gaards Jorder, dat. 26^{de} Februar 1845.

Dronninglund Sogn og Herred, Hjørring Amt. Udstyknings Beregning over Lars Larsens Gaards Jorder, dat 25^{de} Februar 1845.

Taars Sogn, Koldbro, Børglum Herred, Hjørring Amt. Udstyknings Beregning over Matr. 4, dateret 15 August 1845.

1846

Venneberg Sogn og Bye, Venneberg Herred, Hjørring Amt. Udstyknings Beregning over Jens Nielsen Hollands og Niels Wrendsted Nielsens Gaards Jorder, dat. 29 Juli 1846.

Taars Sogn, Hvidsted Bye, Børglum Herred, Hjørring Amt. Udstyknings Beregning over Søren Willadsens Gaards Jorder, dat 25^{de} Februar 1846.

Thise Sogn, Børglum Herred, Hjørring Amt. Udstyknings Beregning over Stavadgaards fælleds tørvemose, dat. 15^{de} Marts 1846.

Østerbrønderslev Sogn og Bye, Børglum Herred, Hjørring Amt. Hartkornsberegning over Lodden Matr. No 77, dat. 13^{de} Marts 1846.

Nørre Ondsild Sogn og Bye, Ondsild Herred, Randers Amt. Udstyknings Beregning over Jens Jensen Rousings Gaards Jorder, dat. 17^{de} April 1846.

Sønder Ondsild Sogn, Ulstrup Bye, Ondsild Herred, Randers Amt. Udstyknings Beregning over Niels Pedersens Gaards Jorder, dat. 19^{de} April 1846.

Kollerup Sogn, Fjerritslev Bye, Østerhan Herred, Hjørring Amt. Udstyknings Beregning over Peder Andersens Gaards Jorder, dat. 18^{de} Februar 1846.

Biersted Sogn og Bye, Kjær Herred, Aalborg Amt. Udstyknings Beregning over Christen Bertilsens Gaards Jorder, dat 12^{te} Februar 1846.

Tversted Sogn, Horsnab, Horns Herred, Hjørring Amt. Udstyknings Beregning over Niels Nielsens Gaards Jorder, dat. 24^{de} februar 1846.

Hallund Sogn, Hollensted Bye, Dronninglund Herred, Hjørring Amt. Udstyknings Beregning over Anders Christensens Gaards Jorder, dat. 25^{de} Mai 1846.

Dronninglund Sogn, Trye Bye, Dronninglund Herred, Hjørring Amt. Udstyknings Beregning over Peder Christian Poulsens Gaards Jorder, dat. 17 August 1846.

Ingstrup Sogn og Bye, Hvetboe Herred, Hjørring Amt. Udstyknings Beregning over den fælleds tørvelod Matr. No 32, dat. 8^{de} Mai 1846.

Hammer Sogn, Grindsted Bye, Kjær Herred, Hjørring Amt. Udstyknings Beregning over Jens Christian Jensens Huuslodder, dat. 31^{de} Decemb. 1846.

Albek Sogn, Lyngsaae Bye, Dronninglund Herred, Hjørring Amt. Udstyknings Beregning over Ole Larsens Gaards Jorder, dat. 11 December 1846.

Albek Sogn, Donsted Bye, Dronninglund Herred, Hjørring Amt. Forpagter Overbeks Forretninger, dat. 29^{de} December 1846.

Jetsmark Sogn, Hvetboe Herred, Hjørring Amt. Udstyknings Beregning over Niels Knudsen Sørensens Gaards Jorder, dat 11 September 1846.

Kollerup Sogn og Bye, Vesterhan Herred, Hjørring Amt. Udstyknings Beregning over Gunder Christensens Gaards Jorder, dat. 18^{de} August 1846.

Hammer Sogn, Grindsted Bye, Kjær Herred, Aalborg Amt. Udstyknings Beregning over Lassen Danielsens Gaards Jorder, dat 4^{de} Decemb. 1846.

Voer Sogn, Agersted, Dronninglund Herred, Hjørring Amt. Udstyknings Beregning over N.M. Schjønning Gaards Jorder, dat 31 Decbr. 1846.

Jetsmark Sogns mellemste Deel, Hvetboe Herred, Hjørring Amt. Udstyknings Beregning over Thomas Andersen Viums Gaards Jorder, dat 2 Aug. 1846.

Vesterbønderslev Sogn og Bye, Børglum Herred, Hjørring Amt. Hartkornsberegning over Doctorgaardens Parceller, dat. 31^{de} Decemb. 1846.

Jelstrup Sogn og Bye, Wenneberg Herred, Hjørring Amt. Udstyknings Beregning over Gaarden Søholms Jorder, dat. 28^{de} November 1846.

Wreilev Sogn, Guldager Bye, Børglum Herred, Hjørring Amt. Udstyknings Beregning over Niels Harkens Gaards Jorder, dat 4^{de} Novbr. 1846.

Wrendsted Sogn og Bye, Børglum Herred, Hjørring Amt. Udstyknings Beregning over Jens Mortensens Gaards Jorder, dat. 15^{de} Decbr. 1846.

Taars Sogn, Hvidsted Bye, Børglum Herred, Hjørring Amt. Udstyknings Beregning over Søren Willadsens Jorder, dateret 20^{de} Octob. 1846.

Wraae Sogn og Bye, Børglum Herred, Hjørring Amt. Udstyknings Beregning over Peder Nielsens Gaards Jorder, dat. 16^{de} Octob. 1846.

Hjermitslev Sogn, Wester Hjermitslev Bye, Hvetboe Herred, Hjørring Amt. Udstyknings Beregning over Hans Pedersens Jordlod, dat. 16^{de} Octob. 1846.

Wreilev Sogn, Harkengaard, Børglum Herred, Hjørring Amt. Udstyknings Beregning over Christen Andersens Gaards Jorder, dat 15^{de} Octob. 1846, samt Magelægsberegning af 2^{de} Grundstykker af samme Gaard.

Torslev Sogn, Flegum Bye, Østerhan Herred, Hjørring Amt. Udstyknings Beregning over Christen Pedersens Gaards Jorder, dat 13^{de} Octobr. 1846.

Bjørnsholm og Hylleberg Sogne, Aars Herred, Aalborg Amt. Magelægs Beregning over en Engstrækning under Padkjær Hovedg., dat. 5^{te} Octob. 1846.

Jetsmark Sogn, Hvetboe Herred, Hjørring Amt. Udstyknings Beregning over Niels Poulsens Gaards Jorder, dat 14^{de} Septbr. 1846.

Ugilt Sogns sydøstlig Deel, Venneberg Herred, Hjørring Amt. Udstyknings Beregning over Gaarden Skaibergs Jorder, dat. 29^{de} Juli 1846.

Aasted Sogn, Horns Herred, Hjørring Amt. Udskiftningsberegning over Store Bude Gaards Mark N. 6 og 7, dat. 30^{te} Mai 1846.

Haverslev Sogn, Østerhan Herred, Hjørring Amt. Udskiftnings Beregning over Bonderup Byes Fjorkjær, dat. 18 Juli 1846.

Hals Sogn, Kjær Herred, Aalborg Amt. Nørskoven ved Hals, en Beregning og Indberetning, over en Deel af Skoven, der agtes afbenyttet til Agerbrug, Dateret 17^{de} Juli 1846.

1847

Hjortdal Sogn, Vesterhan Herred, Hjørring Amt. Hartkornsberægning over Slettegaards Jorder, dat. 30^{de} Januar 1847.

Albek Sogn, Nørre Waarsaae Bye, Dronninglund Herred, Hjørring Amt. Udstykningsberægning over Anders Pedersen Smeds Gaards Jorder, dat. 18^{de} Februar 1847.

Serritslev Sogn, Westeraae Bye, Børglum Herred, Hjørring Amt. Udstyknings Beregning over Thomas Chr. Jacobsens Gaards Jorder, dat. 19^{de} Febr. 1847.

Wreilev Sogn, Sønder Broen, Børglum Herred, Hjørring Amt. Udstyknings Beregning over Morten Sørensens Gaards Jorder, dat. 8^{de} Februar 1847.

Albek Sogn, Nørre Waarsaae By, Dronninglund Herred, Hjørring Amt. Udstyknings Beregning over Peder Mortensens Gaards Jorder, dat. 22 Februar 1847.

Albek Sogn, Nørre Waarsaae Bye, Dronninglund Herred, Hjørring Amt. Udstyknings Beregning over Christen Christensens Gaards Jorder, dat. 24 Febr. 1847.

Albek Sogn, Sønder Waarsaae Bye, Dronninglund Herred, Hjørring Amt. Omdelingsberegning over en Deel Jorder ibdm., dat. 12 April 1847.

Jerslev Sogn og Bye, Børglum Herred, Hjørring Amt. Udstyknings Beregning over Jens Mikkelsens Gaards Jorder, dat. 20^{de} Februar 1847.

Wreilev Bye, Rønneberg Bye, Børglum Herred, Hjørring Amt. Udstyknings Beregning over Christen Thomsens Gaards Jorder, dat. 10 Febr. 1847.

Jerslev Sogn, Klæstrup Bye, Børglum Herred, Hjørring Amt. Udstyknings Beregning over Maren Christensdatters Gaards Jorder, dat. 13 Marts 1847.

Serritslev Sogn, Vesteraae Gaarde, Børglum Herred, Hjørring Amt. Udstyknings Beregning over Jacob Simonsens Enkes Gaards Jorder, dat. 13 Marts 1847.

Jerslev Sogn, Sterup Bye, Børglum Herred, Hjørring Amt. Udstyknings Beregning over Hans Chr. Jensens Gaards Jorder, dat. 7 April 1847.

Taars Sogn, Børglum Herred, Hjørring Amt. Udstyknings Beregning over Anders Niensens Gaards Jorder, dat 14 Februar 1847.

Vesterbrønderslev Sogn og Bye, Børglum Herred, Hjørring Amt. Udstyknings Beregning over Niels Christensen Winthers Huses Jorder, dat. 8^{de} Mai 1847. (Forretning 23/3 54)

Dronninglund Sogn, Bolle Fjerding, Dronninglund Herred, Hjørring Amt. Udstyknings Beregning over Jens Pedersen Dahls Gaards Jorder, dat 30^{de} Juni 1847.

Jerslev Sogn, Børglum Herred, Hjørring Amt. Udstyknings Beregning over Abildgaards Jorder, dat. 31^{de} Mai 1847.

Nørre Kongerslev Sogn og Bye, Hellum Herred, Aalborg Amt. Hartkornsberegning over Fælledslodden Matr. No 63, dateret 20^{de} September 1847.

Nørre Kongerslev Sogn og Bye, Hellum Herred, Aalborg Amt. Udstyknings Beregning over Poul Jensen Baks Gaards Jorder, dat. 20 Septb. 1847.

Nørre Kongerslev Sogn og Bye, Hellum Herred, Aalborg Amt. Udstyknings Beregning over Jens Madsens Gaards Jorder, dat. 20 Septbr. 1847.

Dronninglund Sogn, Ørsøe Fjerding, Dronninglund Herred, Hjørring Amt. Udstyknings Beregning over Jorderne Miilholtslod kaldet, dat. 20 December 1847.

Aarestrup Sogn og Bye, Hornum Herred, Aalborg Amt. Udstyknings Beregning over Christen Danielsen Smeds Gaards Jorder, dat. 8 Octob. 1847.

Ingstrup Sogn, Sønder Kjettrupgaarde, Hvetboe Herred, Hjørring Amt. Udstyknings Beregning over Christen Niensens Jorder, dat. 6^{te} Decmbr. 1847.

Dronninglund Sogn, Asaae Bye, Dronninglund Herred, Hjørring Amt. Udstyknings Beregning over Thomas Thomsens Jorder, dat. 30^{de} Decnbr. 1847.

Westerhjemtslev Sogn og Bye, Hvetboe Herred, Hjørring Amt. Udstyknings Beregning over Jens Eriksens ubebyggede Lod, dat. 15 Novmbr. 1847.

Dronninglund Sogn, Gjeraae Bye, Dronninglund Herred, Hjørring Amt. Udstyknings Beregning over Matr. No 22, dat. 31^{de} Decdmbr. 1847.

Øsløs Sogn og Bye, Vesterhan Herred, Thisted Amt. Udstyknings Beregning over Jorder Matr. No 82, dat. 30^{de} Decmbr. 1847.

Gjøttrup Sogn, Stierslev Bye, Vesterhan Herred, Thisted Amt. Udstyknings Beregning over Mads Christensen Lunds Gaards Jorder, dat. 31 Decbr. 1847.

Kollerup Sogn, Fjerritslev Bye, Vesterhan Herred, Thisted amt. Udstyknings Beregning over Gaarden Peersbæk kaldet, dat. 31 Decbr. 1847.

Wraae Sogn, Borup Bye, Børglum Herred, Hjørring Amt. Udstyknings Beregning over Christen Jensens Enkes Gaards Jorder, dat. 14 Decmbr. 1847.

Jerslev Herred, Børglum Herred, Hjørring Amt. Udstyknings Beregning over Vesterhjulskovgaarde, dat. 19^{de} December 1847.

Ulstrup Sogn, Aars Herred, Aalborg Amt. Udstyknings Beregning over Matr. No 1 i Graarupgaarde, dateret 6^{te} Decmbr. 1847.

Vesterhornum Sogn, Krogstrup Bye, Aars Herred, Aalborg Amt. Udstyknings Beregning over Laust Andersen Pedersens Gaards Jorder, dat. 13 December 1847.

Leerup Sogn, Telling Byes Mark, Østerhan Herred, Hjørring Amt. Udstyknings Beregning over Digerne i Nørgaards ubebyggede Lod, dat. 4^{de} Dcbr. 1847.

Broust Sogn og Bye, Østerhan Herred, Hjørring Amt. Udstyknings Beregning over Jorderne Matr. N^o 12a, dateret 3 October 1847.

Haverslev Sogn, Aars Herred, Aalborg Amt. Udstyknings Beregning over Niels Nielsens Jorder /:Nye Overvad kaldet:/ dat. 6 Octb. 1847.

Tranum Sogn og Bye, Østerhan Herred, Hjørring Amt. Udstyknings og Hartkornsberegning over Tranum Byes fælleds Gadejord, dat. 18^{de} Feb. 1847.

Jerslev Sogn og Bye, Børglum Herred, Hjørring Amt. Udstyknings Beregning over Mogens Thomsens Gaards Jorder, dat. 11 Septbr. 1847.

Aistrup Sogn, Kjær Herred, Aalborg Amt. Overtaxationsforretning over en Veistrækning ved Nye Wraae, dateret 10 August 1847.

Hammer Sogn, Grindsted Bye, Kjær Herred, Aalborg Amt. Udstyknings Beregning over Alexander Mortensen Tofts Gaards Jorder, dat. 10 Juli 1847.

Jetsmark Sogn, Hvetboe Herred, Hjørring Amt. Udstyknings Beregning over Niels Poulsens Gaards Jorder, dat. 26 Juni 1847.

Hjørring Sogn, Hjørring Kjøbstads Mark, Venneberg Herred, Hjørring Amt. Udstyknings Beregning over Thomas Pedersen Smeds Jordlod, dat. 7 Juli 1847.

Torslev Sogn, Alsberg Bye, Østerhan Herred, Hjørring Amt. Udstyknings Beregning over Matr. N^o 2a, dat. 12 Marts 1847.

1848

Sundbye Sogn og Bye, Kjær Herred, Aalborg Amt. Udstyknings Beregning over Matr. N^o 84 a & 85, dateret 3^{die} Februar 1848.

Hallund Sogn, Westerhæbbelstrup, Dronninglund Herred, Hjørring Amt. Udstyknings Beregning over Peter Thomsens Gaards Jorder, dateret 8^{de} Februar 1848.

Saltum Sogn og Bye, Hvetboe Herred, Hjørring Amt. Magelægsberegning over Matr. N^o 23 og 26a, dat. 8^{de} Februar 1848.

Saltum Sogn og Bye, Hvetboe Herred, Hjørring Amt. Udstyknings Beregning over Christen Mortensens Enkes Gaards Jorder, dat. 17 Febr. 1848.

Reistrup Sogn og Bye, Østerhan Herred, Hjørring Amt. Udstyknings Beregning over Ole Tellings Gaards Jorder, dateret 14 Febr. 1848.

Saltum Sogn og Bye, Hvetboe Herred, Hjørring Amt. Udstyknings Beregning over Christen Jensen Dalsgaards Gaards Jorder, dat. 18^{de} Febr. 1848.

Jelstrup Sogn, Gjørstrup Bye, Venneberg Herred, Hjørring Amt. Udstyknings Beregning over Poul Andersens Gaards Jorder, dat. 16 Februar 1848.

Serritslev Sogn, Hjelmsted Bye, Børglum Herred, Hjørring Amt. Udstyknings Beregning over Morten Christensens Gaards Jorder, dat. 14 Februar 1848.

Hørbye Sogn, Dronninglund Herred, Hjørring Amt. Udstyknings Beregning over Jorderne Matr. N^o 2 under Hørbylund, dat. 18 Febr. 1848.

Hallund Sogn, Hollensted Bye, Dronninglund Herred, Hjørring Amt. Udstyknings Beregning over Niels Jacobsens Gaards Jorder, dat. 13 Februar 1848.

Astrup Sogns nordre Deel, Venneberg Herred, Hjørring Amt. Udstyknings Beregning over Johannes Ovesens Gaards Jorder, dat. 25 Februar 1848.

Astrup Sogns nordre Deel, Venneberg Herred, Hjørring Amt. Udstyknings Beregning over Peder Frederiksens Gaards Jorder, dat. 25 Febr. 1848.

Reistrup Sogn, Manstrup Bye, Østerhan Herred, Hjørring Amt. Udstyknings Beregning over Matr. No 13, dateret 11 Marts 1848.

Ugilt Sogn, Lørslev Bye, Venneberg Herred, Hjørring Amt. Udstyknings Beregning over Christen Sørensens Gaards Jorder, dat. 7 Marts 1848.

Hørbye Sogn, Dronninglund Herred, Hjørring Amt. Udstyknings Beregning over Vester Estrup Gaard, dateret 15^{de} April 1848.

Jetsmark Sogn, mellemste Deel, Hvetboe Herred, Hjørring Amt. Udstyknings Beregning over Jorderne Matr. N^o 37b, dat. 17 April 1848.

Hjørring Kjøbstads Mark. Udstyknings Beregning over Postmester Hartmanns Jorder, dateret 6^{de} Mai 1848.

Hørbye Sogns sydlige Deel, Dronninglund Herred, Hjørring Amt. Udstyknings Beregning over Riisgaards Jorder, dateret 25 April 1848.

St. Hans Sogn, Bagterp Bye, Venneberg Herred, Hjørring Amt. Udstyknings Beregning over Skrædermester Jess' Gaards Jorder, dat. 29^{de} April 1848.

Jetsmark Sogn, Qvorup Sogn, Hvetboe Herred, Hjørring Amt. Udstyknings Beregning over Matr. N^o 7, dateret 25 April 1848.

Aarestrup Sogn og Bye, Hornum Herred, Aalborg Amt. Udstyknings Beregning over Christen Jensen Rebilds Gaards Jorder, dat. 20 Mai 1848.

Haverslev Sogn og Bye, Aars Herred, Aalborg Amt. Udstyknings Beregning over Matr. N^o 7, dateret 20 Mai 1848.

Ravnkilde Sogn, Nysom Bye, Hindsted Herred, Aalborg Amt. Udstyknings Beregning over Jorderne Matr. N^o 16 og 17, 22 April 1848.

Dronninglund Sogn, Meelholt Bye, Kjær Herred, Hjørring Amt. Udstyknings Beregning over den fælleds Jordlod Matr. No 22, dat. 7^{de} August 1848.

Harritslev Sogn og Bye, Wenneberg Herred, Hjørring Amt. Udstyknings Beregning over Christen Nielsen Moltsens Gaards Jorder, dat. 7 Marts 1848.

Nørre Sundby Sogn og Bye, Kjær Herred, Aalborg Amt. Udstyknings Beregning over C. Shatz's Gaards Jorder, dat. 31 Decbr. 1848.

Nørre Sundby Sogn og Bye, Kjær Herred, Aalborg Amt. Udstyknings Beregning over Christen Nielsen Frost's Jorder, dat. 31 Decber. 1848.

Freilev Sogn og Bye, Hornum Herred, Aalborg Amt. Udstyknings Beregning over Poul Nielsens Gaards Jorder, dat. 27 Decbr. 1848.

Westerbrønderslev Sogn og Bye, Børglum Herred, Hjørring Amt. Hartkornsberegning over Matr. No 119, dat. 31 Decber. 1848.

Tolstrup Sogn, Østerhjermitslev Bye, Børglum Herred, Hjørring Amt. Udstyknings Beregning over Matr. No 17, dateret 31 Decbr. 1848.

Lyngby Sogn, Lyngbytorp Bye, Børglum Herred, Hjørring Amt. Udstyknings Beregning over Adolf Nielsens Enkes Gaards Jorder, dat. 31 Decber. 1848.

Aabye Sogn, Wedsted Bye, Hvetboe Herred, Hjørring Amt. Udstyknings Beregning over Christen Jensen Kaasgaards Gaards Jorder, dat. 31 Decbr. 1848.

Jerslev Sogn, Børglum Herred, Hjørring Amt. Udstyknings Beregning over Vester Mellerups Jorder, dateret 10 August 1848.

Østerbrønderslev Sogn og Bye, Børglum Herred, Hjørring Amt. Udstyknings Beregning over Isak Bastholms Gaards Jorder, dat. 9 August 1848.

Østerbrønderslev Sogn, Stubdrup Bye, Børglum herred, Hjørring Amt. Udstyknings Beregning over Peder Christensen Kroghedes Gaards Jorder, dat. 4 Septbr. 1848.

Jetsmark Sogn, Hvetboe Herred, Hjørring Amt. Udstyknings Beregning over Matr. N^o 14, dat. 2 Septbr. 1848.

Ruberg Sogn, Venneberg Herred, Hjørring Amt. Udstyknings Beregning over Gaarden Kaiholms Jorder, dat. 19^{de} August 1848.

Skivum Sogn og Bye, Aars Herred, Aalborg Amt. Udstyknings Beregning over Søren Chr. Andersens Gaards Jorder, dat. 31 Decbr. 1848.

Østerbrønderslev Sogn og Bye, Børglum Herred, Hjørring Amt. Udstyknings Beregning over Jens Chr. Frederiksens Jorder, dat. 3 Mai 1848. - See Pakken for 1852.

Jerslev Sogn, Klæstrup, Børglum Herred, Hjørring Amt. Udstyknings Beregning over Thomas Nielsens Gaards Jorder, dat. 18 Decbr. 1848.

Dronninglund Sogn, Ørsøe Fjerding, Dronninglund Herred, Hjørring Amt. Udstyknings Beregning over Skræddergaardens Jorder, dat. 23 Decbr. 1848.

Bind(s)lev Sogn, Horns Herred, Aalborg(?) Amt. Udstkbereg. over Gaarden Matr. N^o 1 af Mogens Beks Gaard, dat. 31 Decbr. 1848.

1849

Hallund Sogn, Hollensted Bye, Dronninglund Herred, Hjørring Amt. Udstyknings Beregning over Anders Jensen Nymarks Gaards Jorder, dat. 24 Februar 1849.

Hellum Sogn, Dronninglund Herred, Hjørring Amt. Udstykningsberegning over Hellumlunds Jorder, dateret 23 Februar 1849.

Freilev Sogn og Bye, Hornum Herred, Aalborg Amt. Udstykningsberegning over Mads Andersens Gaards Jorder, dat. 7 Marts 1849.

Woxlev Sogn, Gjelstrup Bye, Hornum Herred, Aalborg Amt. Udstykningsberegning over Lars Jensen Bjerregaards Jorder, dat. 26 Marts 1849.

Albek Sogn, Faldt, Dronninglund Herred, Hjørring Amt. Udstykningsberegning over Jens Jørgensen Kolds Gaards Jorder, dat. 13 Marts 1849.

Albek Sogn, Lyngsaae Bye, Dronninglund Herred, Hjørring Amt. Udstykningsberegning over Mads Peter Andersens Gaards Jorder, dat. 21 Marts 1849.

Elling sogn, Jerup Bye, Horns Herred, Hjørring Amt. Udstykningsberegning over Jørgen Christensens Gaards Jorder, dat. 29 Marts 1849.

Tolne Sogn, Skjørbekshedegaard, Horns Herred, Hjørring Amt. Udstykningsberegning over Peder Christian Isaksens Gaards Jorder, dat. 26 Marts 1849.

Nørre Kongerslev Sogn og Bye, Hellum Herred, Aalborg Amt. Udstykningsberegning over Matr. N^o 26 og 29, dat. 7 April 1849.

Nørre Kongerslev Sogn og Bye, Hellum Herred, Aalborg Amt. Udstykningsberegning over Matr. N^o 11, dat. 7 April 1849.

Als Sogn, Helberskov Bye, Hindsted Herred, Aalborg Amt. Undersøgelsesforretning dat. 15 November 1849.

Als Sogn, Helberskov Bye, Hindsted Herred, Aalborg Amt. Udstykningsberegning over Christen Madsens Gaards Jorder, dat. 29 Marts 1849.

Ulstrup Sogn, Hvorvarp Bye, Aars Herred, Aalborg Amt. Udstykningsberegning over Niels Jørgensen Porsborgs Gaards Jorder, dat. 13 Marts 1849.

Hørbye Sogn, Bunkhule, Dronninglund Herred, Hjørring Amt. Udstykningsberegning over Hans Chr. Nielsens Gaards Jorder, dat. 20 Marts 1849.

Dronninglund Sogn, Bolle Fjerdings, Dronninglund Herred, Hjørring Amt. Udstykningsberegning over Huusloden Matr. N^o 19, dat. 13 April 1849.

Tversted Sogn, Øster og Vester Gjøgsgig, Horns Herred, Hjørring Amt. Udstykningsberegning over Matr. N^o 106, dat. 11 april 1849.

Hammer Sogn, Kjær Herred, Aalborg Amt. Hartkornsberægning over Hammer Præstegaards Jorder, dat. 5 Mai 1849.

Jelstrup Sogn, Hundeløv Bye, Venneberg Herred, Hjørring Amt. Udstykningsberegning over Matr. N^o 7a's Jorder, dat. 29 Juni 1849.

Freilev Sogn og Bye, Hornum Herred, Aalborg Amt. Udstykningsberegning over Peder Andersens Gaards Jorder, dat. 29 Juni 1849.

Ingstrup Sogn og Bye, Hvetboe Herred, Hjørring Amt. Udstkbreg. over Søren Nielsens Gaards Jorder, dat. 31 Mai 1849.

Skivum Sogn og Bye, Aars Herred, Aalborg Amt. Udstykbreg. over Moesgaards Jorder, dat. 6^{te} Octob. 1849.

Eidrup Sogn, Kjeldalskjær, Aars Herred, Aalborg Amt. Udstykningsberegning over Matr. N^o 6's Jorder, dat. 6 October 1849.

Hallund Sogn og Bye, Dronninglund Herred, Hjørring Amt. Udstykningsberegning over Thomas Jacobsens Gaards Jorder, dat. 8 Februar 1849.

Wreilev Sogn, Vester Stolbroe, Børglum Herred, Hjørring Amt. Udstykningsberegning over Matr. N^o 2's Jorder, dateret 31 October 1849.

Svenstrup Sogn og Bye, Østerhan Herred, Hjørring Amt. Udstykningsberegning over Jorderne Matr. N^o 2f, dat. 29 Decbr. 1849.

Dronninglund Sogn og Herred, Hjørring Amt. Udstykningsberegning over Jorderne Matr. N^o 31a, dat. 4 October 1849.

Dronninglund Sogn, Bolle Fjerdings, Dronninglund Herred, Hjørring Amt. Udstykningsberegning over Østerled Gadejord, dat. 4 October 1849.

Østerbrønderslev Sogn og Bye, Børglum Herred, Hjørring Amt. Udstykningsberegning over Bagge Albrechtsens Gaards Jorder, dat. 30 Septbr. 1849.

Østerbrønderslev Sogn og Bye, Børglum Herred, Hjørring Amt. Udstykningsberegning over Jorderne Matr. N^o 24a, dat. 16 Decbr. 1849.

Kollerup Sogn, Vesterhan Herred, Thisted Amt. Udstykningsberegning over Aldrupgaardene, dat. 9 Juni 1849.

Aabye Sogn, Wedsted Bye, Hvetboe Herred, Hjørring Amt. Udstykningsberegning over Jorderne Matr. N^o 18, dat. 31 Decbr. 1849.

Østerbrønderslev Sogn og Bye, Børglum Herred, Hjørring Amt. Udstykningsberegning over Søren Christensen Overgaards Jorder, dat. 31 Decbr. 1849.

Raaberg Sogn, Horns Herred, Hjørring Amt. Hartkornsberægning over den fælleds Engstrækning Matr. N^o 43, dat. 3 Februar 1849.

Reistrup Sogn og Bye, Østerhan Herred, Hjørring Amt. Udstykningsberegning over Laust Hansens Gaards Jorder, dat. 31 Decbr. 1849.

Soelberg Sogn og Bye, Hellum Herred, Aalborg Amt. Forretninger ved Nye Wiffertsholm, dateret 23 November 1849.

Harrislev Sogn, Lørsted Bye, Østerhan Herred, Hjørring Amt. Udstykningsberegning over Ole Nielsens Jorder, dat. 24 Februar 1849.

Torslev Sogn, Østerhan Herred, Hjørring Amt. Magelægsberægning over Aarup Præstegaards Jorder, dat. 11 Februar 1849.

Skallerup Klits Udskiftning fra 1849.

Mylenbergske Forretninger fra adskiellige Aar, findes i Pakken for 1849.

Skjørping Sogn og Bye, Hellum Herred, Aalborg Amt. Omdelingsberegning ved Buderupholm, dateret 20^{de} Juli 1850.

Hune Sogn, Hunetorp Bye, Hvetboe Herred, Hjørring Amt. Udstykningsberegning over Jorderne Matr. N^o 96, dat. 28 December 1850.

Hune Sogn og Bye, Hvetboe Herred, Hjørring Amt. Udstykningsberegning over Jorderne Matr. N^o 95, dat. 31 Decbr. 1850.

Hune Sogn og Bye, Hvetboe Herred, Hjørring Amt. Udstykningsberegning over Jorderne Matr. N^o 20, dat. 12 Decbr 1850.

Hune Sogn, Rødhuus, Hvetboe Herred, Hjørring Amt. Udstykningsberegning over Jorderne Matr. N^o 115, dat. 31^{de} Decbr. 1850.

Hune Sogn og Bye, Hvetboe Herred, Hjørring Amt. Udstykningsberegning over Jorderne Matr. N^o 23, dat. 21 Decbr. 1850.

Albek Sogn, Lyngsaa Bye, Dronninglund Herred, Hjørring Amt. Udstykningsberegning over Jorderne Matr. N^o 24, dat. 31^{de} Decbr. 1850.

Biersted Sogn og Bye, Kjær Herred, Aalborg Amt. Udstykningsberegning over Jeppe Andersens Gaards Jorder, dat. 30 Novbr. 1850.

Reistrup Sogn og Bye, Østerhan Herred, Hjørring Amt. Udstykningsberegning over Lars Pedersen Sønderstrups Huuslod, dat. 20 Octobr. 1850.

Dronninglund Sogn og Herred, Hjørring Amt. Udstykningsberegning over Christen Henriksens Englod, dateret 26 Octobr. 1850.

Skelund Sogn, Weddum Bye, Hindsted Herred, Aalborg Amt. Udstykningsberegning over Søren Sørensen Bondes Gaards Jorder, dat. 17 Marts 1850.

Sulsted Sogn og Bye, Kjær Herred, Aalborg Amt. Udstykningsberegning over Jorderne Matr. N^o 8, dateret 11 Mai 1850.

Sulsted Sogn og Bye, Kjær Herred, Aalborg Amt. Udstykningsberegning over Jorderne Matr. N^o 9, dat. 11 mai 1850.

Woer Sogn, Agersted Bye, Dronninglund Herred, Hjørring Amt. Udstykningsberegning over Christen Olsens Gaards Jorder, dat. 27 Octob. 1850.

Albek Sogn, Lyngsaa Bye Dronninglund Herred, Hjørring Amt. Udstykningsberegning over Christen Pedersens Gaards Jorder, dat. 19 Novbr. 1850.

Nørrekongerslev Sogn og Bye, Hellum Herred, Aalborg Amt. Udstykningsberegning over Thyge Christensens Gaards Jorder, dat 31^{die} Decbr. 1850.

Sindal Sogn, Wenneberg Herred, Hjørring Amt. Udstykningsberegning over Gaardeier Søncksens Gaards Jorder, dat. 31^{die} Decbr. 1850.

Store Aistrup Sogn og Bye, Slet Herred, Aalborg Amt. Udstykningsberegning over Jorderne Matr. N^o 8, dat 16 Februar 1850.

Saltum Sogn, Torpet Bye, Hvetboe Herred, Hjørring Amt. Udstykningsberegning over den fælleds gade Matr. N^o 29, dat. 23 Februar 1850.

Woer Sogn, Agersted Bye, Dronninglund Herred, Hjørring Amt. Udstykningsberegning over Jorderne Matr. N^o 17, dat. 14^{de} August 1850.

Bælum Sogn, Smedie Bye, Hellum Herred, Aalborg Amt. Magelægs Beregning over Græsningslodderne Matr. N^o 4 og 5a, dat. 29^{de} Febr. 1850.

Westerbrønderslev Sogn og Bye, Børglum Herred, Hjørring Amt. Udstykningsberegning over Matr. N^o 18, dat. 18 Febr. 1850.

Wadum Sogn, Østerhalne Bye, Kjær Herred, Aalborg Amt. Udstykningsberegning over Østerhalne Skoles Jorder, dat. 11 Februar 1850.

Jetsmark Sogn, Sønderbye, Hvetboe Herred, Hjørring Amt. Udstykningsberegning over Jens Nielsens Gaards Jorder, 31 Dcbr. 1850 (See Pakken for 1852).

1851

Wisborg Sogn og Bye, Hindsted Herred, Aalborg Amt. Dalsgaards 3 Forretninger, dat. 7 Juli 1851.

Torslev Sogn og Bye, Dronninglund Herred, Hjørring Amt. Udstykningsberegning over Thomas Thomsens Gaards Jorder, dateret 1 Juli 1851.

Weggerby Sogn, Bradsted Bye, Hornum Herred, Aalborg Amt. Udstykningsberegning over Peder Mortensens Gaards Jorder, dat. 25 Mai 1851.

Weggerby Sogn, Bradsted Bye, Hornum Herred, Aalborg Amt. Udstykningsberegning over Peder Andersens Gaards Jorder, dat 29 Marts 1851.

Broust Sogn, Torslev Bye, Østerhan Herred, Hjørring Amt. Udstykningsberegning over Jorderne Matr. N^o 18, dat. 2 Mai 1851.

Romdrup Sogn og Bye, Fleskum Herred, Aalborg Amt. Udstykningsberegning over Søren Jensen Nørgaards Gaards Jorder, dateret 25 April 1851.

Dronninglund Sogn, Gjeraae Bye, Dronninglund Herred, Aalborg Amt. Udstykningsberegning over Jørgen Heilesens Gaards Jorder, dat. 14 Mai 1851.

Storvorde Sogn og Bye, Fleskum Herred, Aalborg Amt. Omdelingsberegning ved Klarupgaard, dat. 10 Marts 1851.

Westerbrønderslev Sogn og Bye, Børglum Herred, Hjørring Amt. Udstykningsberegning over Gaarden Matr. N^o 24, dat. 3 April 1851.

Tranum Sogn, Jarmsted Bye, Østerhan Herred, Hjørring Amt. Udstykningsberegning over Niels Chr. Laursens Gaards Jorder, Matr. N^o 5, dat. 10 Marts 1851.

Harritslev Sogn og Bye, Wenneberg Herred, Hjørring Amt. Udstykningsberegning over Jesper Jespersens Gaards Jorder, dat. 17 April 1851.

Kjettrup Sogn, Huusbye Bye, Westerhan Herred, Thisted Amt. Udstykningsberegning over Jorderne Matr. N^o 14, dat. 25 Marts 1851.

Kjettrup Sogn, Huusbye Bye, Westerhan Herred, Thisted Amt. Udstykningsberegning over Matr. N^o 60a og 9d, dateret 26 Marts 1851.

Serritslev Sogn, Aae Bye, Børglum Herred, Hjørring Amt. Udstykningsberegning over Thomas Chr. Christensen Holms Gaards Jorder, dat. 10 Marts 1851.

Jerslev Sogn, Klæstrup Bye, Børglum Herred, Hjørring Amt. Udstykningsberegning over Anders Nielsen Kudsk's Gaards Jorder, dat. 20 Februar 1851.

Jerslev Herred. Aalstrup Bye, Børglum Herred, Hjørring Amt. Udstykningsberegning over Heile Christen Christensens Gaards Jorder, dat. 1 Juni 1851.

Jerslev Sogn, Steerup Bye, Børglum Herred, Hjørring Amt. Udstykningsberegning over Lars Christensens Gaards Jorder, dat. 12 Decber. 1851.

Jerslev Sogn og Bye, Børglum Herred, Hjørring Amt. Udstykningsberegning over Lars Jespersens Gaards Jorder, dat. 10^{de} Octob. 1851.

Dronninglund Sogn, Hjallerup Fjerdings, Dronninglund Herred, Hjørring Amt. Udstykningsberegning over Matr. N^o 12 og 76, dat. 1 Juli 1851.

Dronninglund Herred, Hjallerup Bye, Dronninglund Herred, Hjørring Amt. Udstykningsberegning over Matr. N^o 21, dat. 18 Octobr. 1851.

Dronninglund Sogn, Ørsøe Fjerdings, Dronninglund Herred, Hjørring Amt. Udstykningsberegning over Jens Jensens Jorder, dat. 16 Octob. 1851.

Dronninglund Sogn, Gjeraae Bye, Dronninglund Herred, Hjørring Amt. Udstykningsberegning over Jens Jensen Krogs Jorder, dat. 12 Octob. 1851.

Dronninglund Sogn, Hjallerup Bye, Dronninglund Herred, Hjørring Amt. Udstykningsberegning over Jorderne Matr. N^o 20, dat. 11 August 1851.

Dronninglund Sogn og Herred, Hjørring Amt. Udstykningsberegning over Gaarden Ørsøekroe, dat. 11 August 1851.

Dronninglund Sogn, Bolle Bye, Dronninglund Herred, Hjørring Amt. Udstykningsberegning over Niels Christensens Gaards Jorder, dat. 1st Juli 1851.

Rakkeby Sogn, Snarup Bye, Børglum Herred, Hjørring Amt. Udstykningsberegning over Matr. N^o 11, dateret 30^{de} decbr. 1851.

Rakkebye Sogn, Snarup Bye, Børglum Herred, Hjørring Amt. Udstykningsberegning over Matr. N^o 7, dat. 31 Decber 1851.

Rakkebye Sogn, Snarup Bye, Børglum Herred, Hjørring Amt. Udstykningsberegning over Matr. N^o 4, dateret 29 Decber 1851.

Thise Sogn, Manna Bye, Børglum Herred, Hjørring Amt. Udstykningsberegning over Christen Wibsig Enkes Gaards Jorder, dat. 22 Nov. 1851.

Sundbye Sogn, Uttrup Bye, Kjær Herred, Aalborg Amt. Udstykningsberegning over Christen Laursens Gaards Jorder, dat. 16 Nov. 1851.

Sundbye Sogn, Lindholm Bye, Kjær Herred, Aalborg Amt. Udstykningsberegning over Matr. N^o 70a, dateret 28 Juni 1851.

Sundbye Sogn, Kjær Herred, Aalborg Amt. Udstykningsberegning over Jorderne Matr. N^o 35d, dateret 12 September 1851.

Aabye Sogn, Wedsted Bye, Hvetboe Herred, Hjørring Amt. Udstykningsberegning over Dyrslæge Kellers Jorder, dat. 10 Decber 1851.

Furrebye Sogn og Bye, Børglum Herred, Hjørring Amt. Udstykningsberegning over Matr. N^o 17, dateret 21 Februar 1851.

Furrebye Sogn og Bye, Børglum Herred, Hjørring Amt. Udstykningsberegning over Matr. N^o 13a, dateret 21 Februar 1851.

Skallerup Sogn, Nørum Bye, Wenneberg Herred, Hjørring Amt. Udstykningsberegning over Jens Olesens Gaards Jorder, dat. 12 Febr. 1851.

Broust Sogn og Bye, Østerhan Herred, Hjørring Amt. Udstykningsberegning over Lars Jensens Gaards Jorder, dat. 28 Decber. 1851.

Bælum Sogn og Bye, Hellum Herred, Aalborg Amt. Udstykningsberegning over Gaarden Matr. N^o 25, dateret 10 Decber. 1851.

Rostrup Sogn, Hindsted Herred, Aalborg Amt. Udstykningsberegning over Wiveterpgaarde, dateret 20 Decber. 1851.

Astrup Sogn og Bye, Hindsted Herred, Aalborg Amt. Omdelingsforretning over Matr. N^o 10, 22 og 25, dat. 21 Decber. 1851.

Rostrup Sogn og Bye, Hindsted herred, Aalborg Amt. Hartkornsberegning over Matr. N^o 22, dateret 20 Decber. 1851.

Biersted Sogn og Bye, Kjær Herred, Aalborg Amt. Udskiftningsberegning over Matr. N^o 1c, 64 af Wildmosen, dat. 31 Decbr. 1851.

Hvorup Sogn og Bye, Kjær Herred, Aalborg Amt. Udskiftnings og Udstykningsdocumenterne i Pakken for 1851.

Skelund Sogn, Weddum Bye, Hindsted Herred, Aalborg Amt. Udstykningsberegning over Anders Axelsens Gaards Jorder, dateret 31 Decber. 1851.

Skelund Sogn, Weddum Bye, Hindsted Herred, Aalborg Amt. Udstykningsberegning over Christen Hvilsons Gaards Jorder, dat. 31 Decber. 1851.

Bælum Sogn, Smedie Bye, Hellum Herred, Aalborg Amt. Udstykningsberegning over Anders Sørensens Jorder, dat. 31 Decber. 1851.

Broust Sogn, Sønderøxe Bye, Østerhan Herred, Hjørring Amt. Udstykningsberegning over Søren Jensen Høghs Gaards Jorder, dat. 31^{de} December 1851.

Broust Sogn, Nørøxe Bye, Østerhan Herred, Hjørring Amt. Udstykningsberegning over Christen Rytters Gaards Jorder, dat. 31^{de} December 1851.

Østerhassing Sogn, Gandrup Bye, Kjær Herred, Aalborg Amt. Udstykningsberegning over Jens Andersen Møllers Gaards Jorder, dat. 6^{te} Juli 1851.

Knivholts Forretninger for adskillige Aar, findes i Pakken for 1851.

Saltum Sogn, Faarup Bye, Hvetboe Herred, Hjørring Amt. Udstykningsberegning over de fælleds Gadejorder Matr. N^o 40, dateret 31^{de} december 1851.

Ulsted Sogn og Bye, Kjær Herred, Aalborg Amt. Udskiftningsberegning over Byens fælleds Gadejord Matr. N^o 122, dateret 31^{de} december 1851.

Hellevad Sogn, Trøderup Bye, Dronninglund Herred, Hjørring Amt. 3 Udstykningsberegning over Matr. N^o 1, 3 og 5's Jorder, dat. 31 December 1851. samt Udskiftningsberegning over Matr. N^o 12 og 48 af s. D.m.

1852

Bælum Sogn, Lillebrøndum Bye, Hellum Herred, Aalborg Amt. Udstykningsberegning over Peder Pedersens Gaards Jorder, dateret 18^{de} Februar 1852.

Skelund Sogn, Weddum Bye, Hindsted Herred, Aalborg Amt. Udstykningsberegning over Jens Andersen Kræmers Gaards Jorder, dat. 10^{de} Januar 1852.

Oue Sogn og Bye, Hindsted Herred, Aalborg Amt. Udstykningsberegning over Lars Christensens Gaards Jorder, dat. 17^{de} Februar 1852.

Skelund Sogn, Weddum Bye, Hindsted Herred, Aalborg Amt. Udstykningsberegning over Jens Andersens Gaards Jorder, Matr. N^o 21, dat. 13 Januar 1852.

Østerbrønderslev Sogn og Bye, Børglum Herred, Hjørring Amt. Udstykningsberegning over Christen Hansens Gaards Jorder, Matr. N^o 6a og 12a, dat. 22 Mart 1852.

Jerslev Sogn, Klæstrup Bye, Børglum Herred, Hjørring Amt. Udstykningsberegning over Jens Christian Jensen Strandbyes Parcel Matr. N^o 7d, dateret 28^{de} Februar 1852.

Biersted Sogn, Kjær Herred, Aalborg Amt. Udstykningsberegning over Wesenbergs Parcel Matr. N^o 2a af Bjørnkjær Hovedgaard, dateret 12^{te} Marts 1852.

Jerslev Sogn, Myelund kaldet, Børglum Herred, Hjørring Amt. Udstykningsberegning over Anders Jensens Gaards Jorder Matr. N^o 12a, dat. 26^{de} Februar 1852.

Tranum Sogn, Jarmsted Bye, Østerhan Herred, Hjørring Amt. Udstykningsberegning over Matr. N^o 1 og 2a, samt 26 i Klitten, dateret 11^{te} Marts 1852.

Aaby Sogn, Wedsted Bye, Hvetboe Herred, Hjørring Amt. Udstykningsberegning over Tellef Christensens Huus, dateret 6^{te} Februar 1852.

Biersted Sogn og Bye, Kjær Herred, Aalborg Amt. Udstykningsberegning over Lars Chr. Larsens Jorder Matr. N^o 12d, dateret 29^{de} Marts 1852.

Dronninglund Sogn, Tidselbak kaldet, Dronninglund Herred, Hjørring Amt. Udstykningsberegning over Anders Christensens Enkes Gaards Jorder, dateret 29^{de} Marts 1852.

Broust Sogn, Sønderaae Bye, Østerhan Herred, Hjørring Amt. Udstykningsberegning over Peder Thomsens Parcel Matr. N^o 36, dateret 9 Marts 1852.

Tranum Sogn, Sønder Bratbjerg, Østerhan Herred, Hjørring Amt. Udskiftning af Annexgaardens Kjærlodder, d. 21 Dcbr. 1852.

1853

Tranum Sogn, Klitterne, Østerhan Herred, Hjørring Amt. Udst. Beregning over Chr. Kronborgs Jorder Matr. N^o 25b, dat. 28^{de} Octb. 1853.

Samme Sogn, Tranumstrandgaard, Østh. Herred, Hj. Amt. Arealberegning til Creditforeningen d. 20^{de} August 1853.

Albek Sogn, Lyngsaagaard, Dronninglund Herred, Hjørring Amt. En. Arealberegning, Conciperet paa sidst anførte Concept, dat. 5^{te} Septbr. 1853.

Tranum Sogn, Tranum Bye, Østh. Herred, Hj. Amt. Udstykningsberegning over Jens Chr. Thomsens Gaard Matr. N^o 2 og 19e ibd. og 46 Klitten, d. 23 August 1853.

Tranum Sogn, Sønder Bratbjerg, Østerh. Herred, Hjørring Amt. Udstykningsberegning over Thøger Nielsens Gaard mt. N^o 10 ibd. og 82 Klitten, dat. 15^{de} April 1853.

Samme Sogn og Bye. Lars Chr. Kudsk og Medinteressents Jord Matr. N^o 18 ibd., 78 Klit., dat. 31 Decb. 1853.

Do. Sogn, Nørre Bratbjerg m.m, Østerh. Herred, Hjørring Amt. Udstykningsberegning over Peder Christensens Huus Matr. No 114, d. 31^{de} Decb. 1853.

1854

Tranum Sogn, Bratbjerggaard, Østerhan Herred, Hjørring Amt. Magelægs og Hartkornsberegning over Niels Hansens Jorder (Endel) dat. 25 Aug. 1855

Do. Sogn, Sønder Bratbjerg, Østerhan Herred, Hjørring Amt. Udstykningsberegning over Jørgen Nielsens Gaard Matr. N^o 1 og 67, den 28^{de} Febr. 1855.

Slut

ISBN 87-91138-47-7

286